

3.2.1
178-14

ПРАВИТЕЛЬСТВО САНКТ-ПЕТЕРБУРГА
КОМИТЕТ ПО СТРОИТЕЛЬСТВУ

РАСПОРЯЖЕНИЕ

27.02.2015

№ 55

Об утверждении акта
о выборе земельного участка
для строительства

1. Утвердить акт о выборе земельного участка для строительства по адресу: Фрунзенский район, Балканская ул., участок 64 (юго-восточнее пересечения с Купчинской ул.) - общей площадью: 5 084 кв.м.
2. Контроль за выполнением распоряжения оставляю за собой.

Исполняющий обязанности
председателя Комитета

А.А.Яничик

ВХОДЯЩИЙ 6322 '15

27 ФЕВ 2015

ПРИНЯТО В 15 Ч 04 МИН

УТВЕРЖДЕНО
распоряжением Комитета
по строительству
Правительства Санкт-Петербурга

от 27.02.2015 № 55

АКТ

О ВЫБОРЕ ЗЕМЕЛЬНОГО УЧАСТКА ДЛЯ СТРОИТЕЛЬСТВА

АКТ О ВЫБОРЕ ЗЕМЕЛЬНОГО УЧАСТКА ДЛЯ СТРОИТЕЛЬСТВА

1. Земельный участок:

1.1. Адрес: Фрунзенский район, Балканская ул., участок 64 (юго-восточнее пересечения с Купчинской ул.)

1.2. Площадь (кв.м): 5 084

2. Функциональное назначение объекта недвижимости:

Электростанция закрытого типа

3. Потенциальный инвестор (лицо, заинтересованное в предоставлении земельного участка для строительства):

Открытое акционерное общество
энергетики и электрификации «Ленэнерго»

4. Ограничения в использовании и обременения (сервитуты) земельного участка:

5. Выбор земельного участка для строительства выполнен на основании комплекта документации, подготовленного в соответствии с Положением о порядке взаимодействия исполнительных органов государственной власти Санкт-Петербурга при подготовке и принятии решений о предоставлении объектов недвижимости для строительства, реконструкции, приспособления для современного использования, утвержденным постановлением Правительства Санкт-Петербурга от 30.12.2010 № 1813, включающего:

5.1. Заключение Комитета по градостроительству и архитектуре от 21.08.2014 № 1-1-43843/4,

5.2. Заключение Комитета по государственному контролю, использованию и охране памятников истории и культуры от 19.08.2014 № 11-496-1,

5.3. Заключение Комитета по энергетике и инженерному обеспечению от 15.10.2014 № 461, от 16.02.2015 № 15-1147/15-0-1.

Акт действует в течение трех лет с момента вступления в силу решения о предварительном согласовании места размещения объекта.

Акт составлен на 2 листах, в одном экземпляре, который хранится в Комитете по строительству.

Представители исполнительных органов государственной власти Санкт-Петербурга:


Комитета по градостроительству и архитектуре:

 Нарованная И.В.

Комитета по государственному контролю, использованию и охране памятников истории и культуры:

 А.В. Михайлов

Комитета по земельным ресурсам и землеустройству:

 Горюнов М.В.

Комитета по строительству:

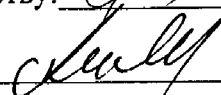
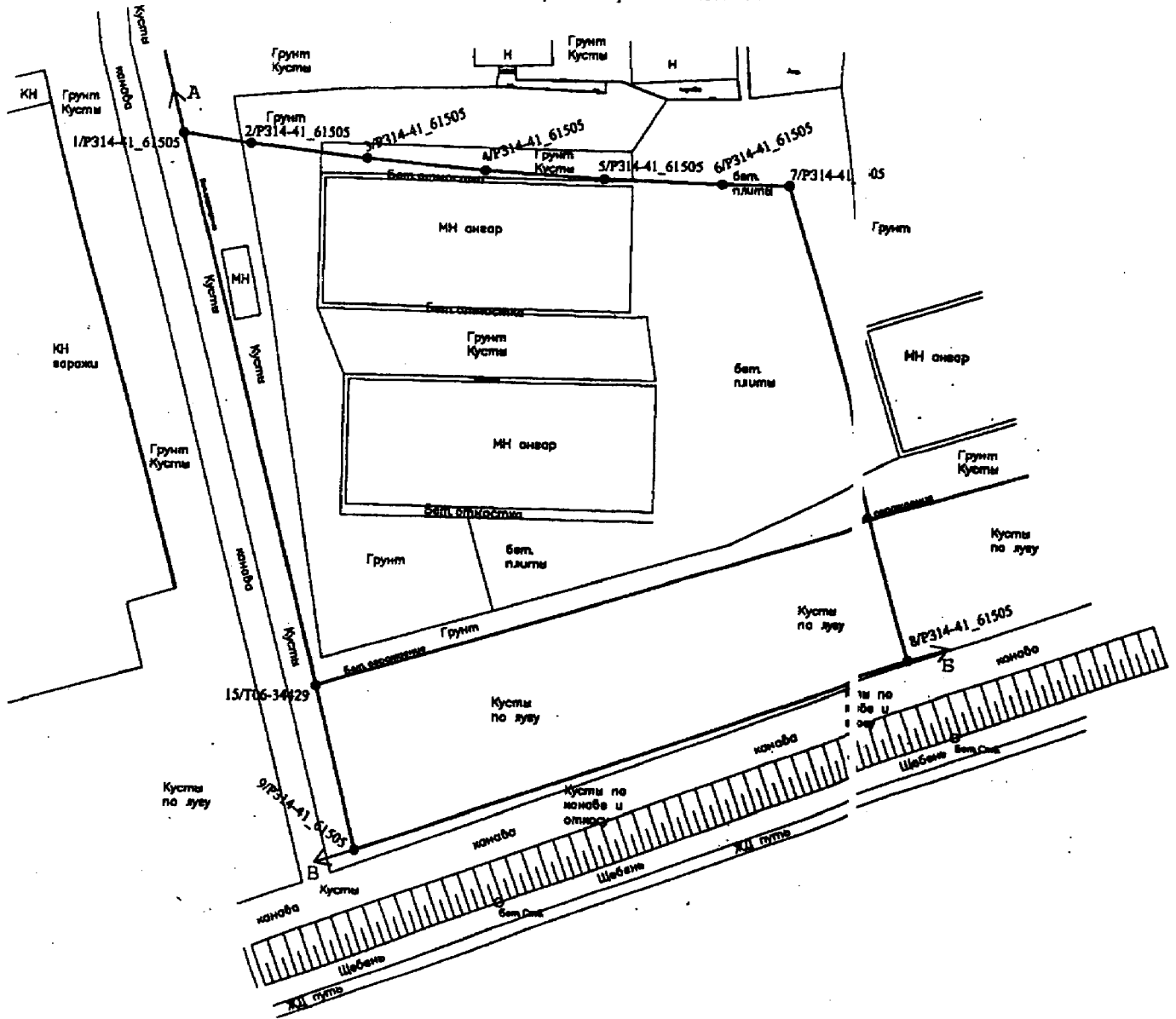
 Анискин А.А.

Схема расположения земельного участка

Адрес: г. Санкт-Петербург, Балканская улица, уч. 64, (юго-восточнее пересечения с Купчинской улицей)
Площадь: 5084 кв.м.
Кадастровый квартал: 78:13:0007452



Масштаб
Описание границ
от А до Б не п
от Б до В зем
от В до А зем

Упр
Ком
Зем
М.П.
« 14