

14836-11



ПРАВИТЕЛЬСТВО САНКТ-ПЕТЕРБУРГА
КОМИТЕТ ПО СТРОИТЕЛЬСТВУ

РАСПОРЯЖЕНИЕ

19.02.2015

№ 45

Об утверждении акта
о выборе земельного участка
для строительства

1. Утвердить акт о выборе земельного участка для строительства по адресу: Колпинский район, г.Колпино, ул.Ижорского Батальона, участок 1 (севернее пересечения с Московской ул.) - общей площадью: 5 000 кв.м.
2. Контроль за выполнением распоряжения оставляю за собой.

Председатель Комитета

М.В.Демиденко

ВХОДЯЩИЙ 5985 115

19 ФЕВ 2015

ПРИНЯТО В 16:47 МИН

УТВЕРЖДЕНО
распоряжением Комитета
по строительству
Правительства Санкт-Петербурга

от 19.02.2015 № 45

АКТ

О ВЫБОРЕ ЗЕМЕЛЬНОГО УЧАСТКА ДЛЯ СТРОИТЕЛЬСТВА

АКТ
О ВЫБОРЕ ЗЕМЕЛЬНОГО УЧАСТКА ДЛЯ СТРОИТЕЛЬСТВА

1. Земельный участок:

1.1. Адрес: Колпинский район, г.Колпино, ул.Ижорского Батальона, участок 1 (севернее пересечения с Московской ул.)

1.2. Площадь (кв.м): 5 000

2. Функциональное назначение объекта недвижимости:

Амбулаторно-поликлиническое учреждение

3. Потенциальный инвестор (лицо, заинтересованное в предоставлении земельного участка для строительства):

Общество с ограниченной ответственностью
«ОКА»

4. Ограничения в использовании и обременения (сервитуты) земельного участка:

Охранная зона водопроводных сетей

Охранная зона водопроводных сетей

Охранная зона сетей связи и сооружений связи

Охранная зона сетей связи и сооружений связи

Охранная зона тепловых сетей

5. Выбор земельного участка для строительства выполнен на основании комплекта документации, подготовленного в соответствии с Положением о порядке взаимодействия исполнительных органов государственной власти Санкт-Петербурга при подготовке и принятии решений о предоставлении объектов недвижимости для строительства, реконструкции, приспособления для современного использования, утвержденным постановлением Правительства Санкт-Петербурга от 30.12.2010 № 1813, включающего:

5.1. Заключение Комитета по градостроительству и архитектуре от 09.02.2015 № 1-1-4944/5,

5.2. Заключение Комитета по государственному контролю, использованию и охране памятников истории и культуры от 17.07.2014 № 11-353-1,

5.3. Заключение Комитета по энергетике и инженерному обеспечению от 25.04.2014 № 152, от 12.02.2015 №15-540/15-0-1.

Акт действует в течение трех лет с момента вступления в силу решения о предварительном согласовании места размещения объекта.

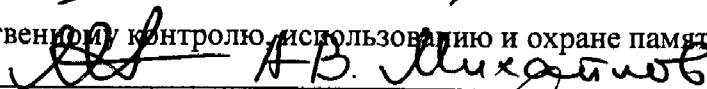
Акт составлен на 2 листах, в одном экземпляре, который хранится в Комитете по строительству.

Представители исполнительных органов государственной власти Санкт-Петербурга:

Комитета по градостроительству и архитектуре:

 Карлова М.В.

Комитета по государственному контролю, использованию и охране памятников истории и культуры:

 А.В. Михайлов

Комитета по земельным ресурсам и землеустройству:

 Курсева С.В.

Комитета по строительству:


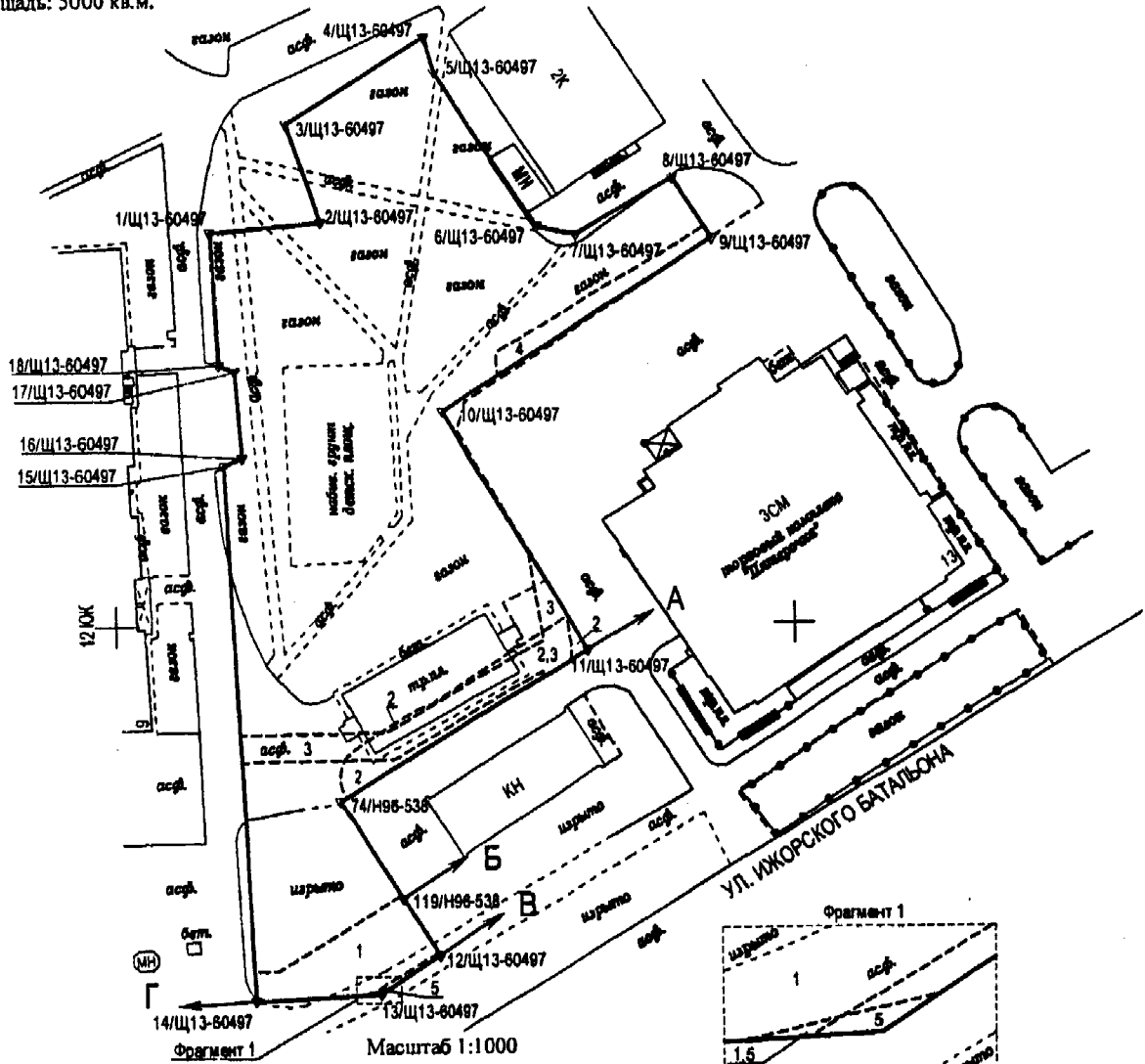
 Демидова М.В.

СХЕМА
расположения земельного участка

Местоположение: Санкт-Петербург, город Колпино, улица Ижорского Батальона, участок 1.
(севернее пересечения с Московской улицей)
Площадь: 5000 кв.м.



Масштаб 1:1000
Описание границ земельного участка:
от А до Б - земельный участок 78:17116:7
от Б до В - земли общего пользования
от В до Г - земли общего пользования
от Г до А - земли общего пользования
Части земельного участка с особым режимом использования:

Учетный номер части	Наименование части земельного участка с особым режимом использования	Площадь (кв.м.)
1	Охранная зона водопроводных сетей	211
2	Охранная зона водопроводных сетей	227
3	Охранная зона сетей связи и сооружений связи	247
4	Охранная зона сетей связи и сооружений связи	91
5	Охранная зона тепловых сетей	2

План составлен в
качестве приложения к
делу № 13/0000000/2013
ОАО "ВСКМ" /Макеенко В.В./
(подпись)
М.П. "ВСКМ"
17.12.2013 г.
САНКТ-ПЕТЕРБУРГ

Заместитель Начальника Управления
землеустройства Комитета по земельным
ресурсам и землеустройству Санкт-Петербурга
А.В. /А.В./
(подпись) М.П.
17.12.2013 г.