



3.41
216-14

ПРАВИТЕЛЬСТВО САНКТ-ПЕТЕРБУРГА
КОМИТЕТ ПО СТРОИТЕЛЬСТВУ

РАСПОРЯЖЕНИЕ

27.02.2015

№ 62

**Об утверждении акта
о выборе земельного участка
для строительства**

1. Утвердить акт о выборе земельного участка для строительства по адресу: Невский район, ул.Грибакиных, участок 10008 (северо-восточнее пересечения с Запорожской ул.) - общей площадью: 2 011 кв.м.
2. Контроль за выполнением распоряжения оставляю за собой.

**Исполняющий обязанности
председателя Комитета**

А.А.Яничик

ВХОДЯЩИИ 6341/15

27.02.15

ПРИНЯТО В 18:33 МИН

УТВЕРЖДЕНО
распоряжением Комитета
по строительству
Правительства Санкт-Петербурга

от 27.02.2015 № 62

АКТ

О ВЫБОРЕ ЗЕМЕЛЬНОГО УЧАСТКА ДЛЯ СТРОИТЕЛЬСТВА

АКТ О ВЫБОРЕ ЗЕМЕЛЬНОГО УЧАСТКА ДЛЯ СТРОИТЕЛЬСТВА

1. Земельный участок:

1.1. Адрес: Невский район, ул.Грибакиных, участок 10008 (северо-восточнее пересечения с Запорожской ул.)

1.2. Площадь (кв.м): 2 011

2. Функциональное назначение объекта недвижимости:

Объект бытового обслуживания (включая бани)

3. Потенциальный инвестор (лицо, заинтересованное в предоставлении земельного участка для строительства):

Общество с ограниченной ответственностью
«Революция»

4. Ограничения в использовании и обременения (сервитуты) земельного участка:

Охранная зона подземных кабельных линий электропередачи

5. Выбор земельного участка для строительства выполнен на основании комплекта документации, подготовленного в соответствии с Положением о порядке взаимодействия исполнительных органов государственной власти Санкт-Петербурга при подготовке и принятии решений о предоставлении объектов недвижимости для строительства, реконструкции, приспособления для современного использования, утвержденным постановлением Правительства Санкт-Петербурга от 30.12.2010 № 1813, включающего:

5.1. Заключение Комитета по градостроительству и архитектуре от 13.02.2015 № 1-1-5575/5,

5.2. Заключение Комитета по государственному контролю, использованию и охране памятников истории и культуры от 10.02.2015 № 11-92-1,

5.3. Заключение Комитета по энергетике и инженерному обеспечению от 23.10.2014 № 477, от 22.01.2015 № 15-548/15-0-1, от 17.02.2015 № 15-2193/15-0-1.

Акт действует в течение трех лет с момента вступления в силу решения о предварительном согласовании места размещения объекта.


Акт составлен на 2 листах, в одном экземпляре, который хранится в Комитете по строительству.

Представители исполнительных органов государственной власти Санкт-Петербурга:

Комитета по градостроительству и архитектуре: _____

 Марневская М.В.

Комитета по государственному контролю, использованию и охране памятников истории и культуры: _____

 А.В. Михайлов

Комитета по земельным ресурсам и землеустройству: _____

 Ф.В. Голова

Комитета по строительству: _____

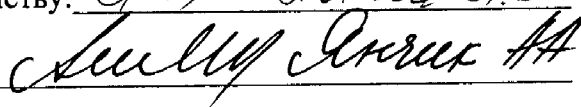
 А.А. Аниск

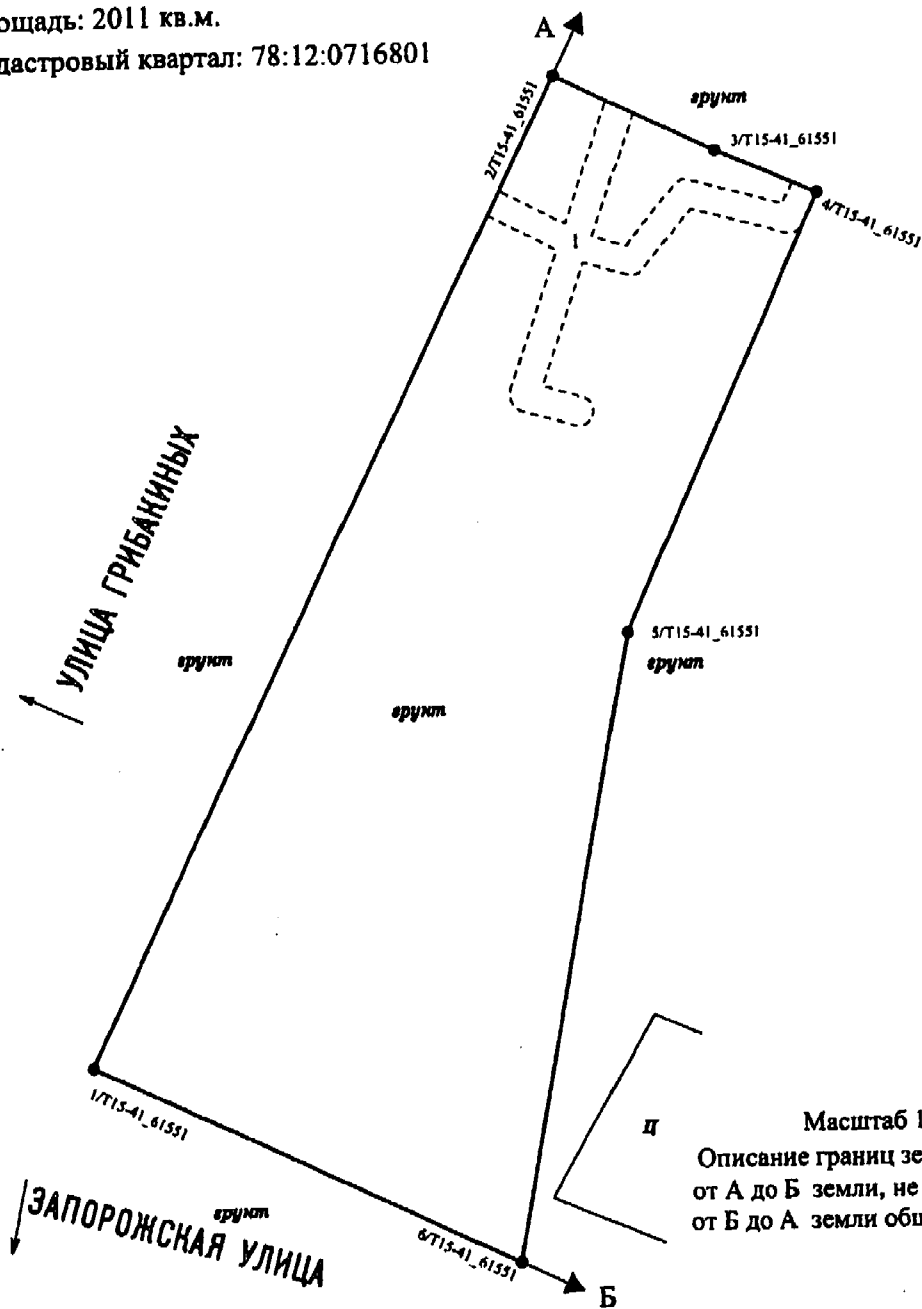
СХЕМА
расположения земельного участка

Приложение к распоряжению Комитета
от 23 01 2015 г. № 396-пг

Адрес: г. Санкт-Петербург, улица Грибакиных, участок 10008,
(северо-восточнее пересечения с Запорожской улицей)

Площадь: 2011 кв.м.

Кадастровый квартал: 78:12:0716801



Масштаб 1:500

Описание границ земельного участка:
от А до Б земли, не прошедшие кадастровый учет
от Б до А земли общего пользования

Части земельного участка с особым режимом использования:

Учетный номер части	Наименование части земельного участка с особым режимом использования	Площадь (кв.м.)
1	Охранная зона подземных кабельных линий электропередачи	108



К.Н. Курчанов

23 01 2015 г.