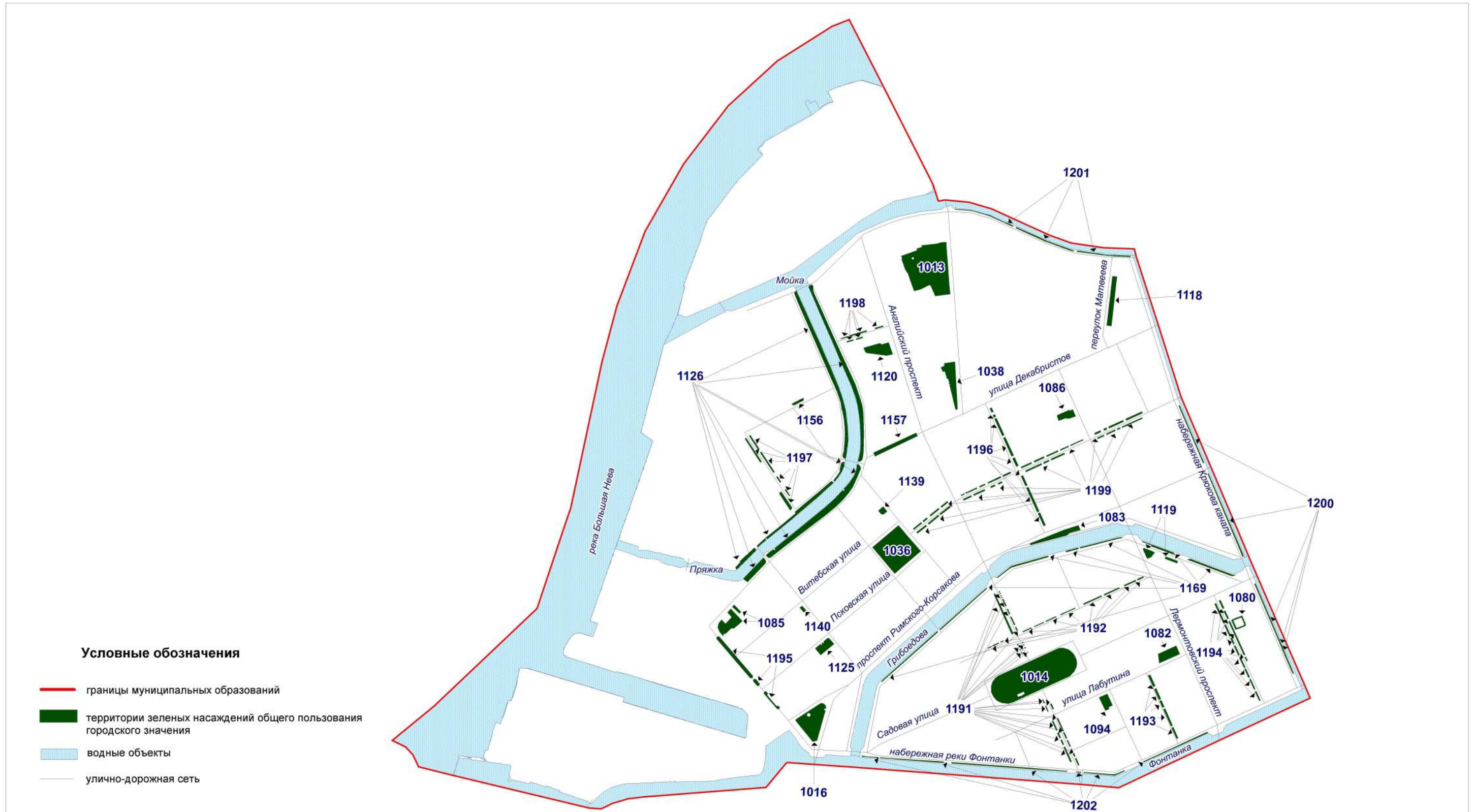


**Территории зеленых насаждений общего пользования городского значения в границах Адмиралтейского района Санкт-Петербурга  
(внутригородское муниципальное образование города федерального значения Санкт-Петербурга муниципальный округ Коломна)**

Схема 1-1



Территории зеленых насаждений общего пользования городского значения в границах Адмиралтейского района Санкт-Петербурга  
(внутригородское муниципальное образование города федерального значения Санкт-Петербурга муниципальный округ Сенной округ)

Схема 1-2





**Территории зеленых насаждений общего пользования городского значения  
в границах Адмиралтейского района Санкт-Петербурга  
(внутригородское муниципальное образование города федерального значения  
Санкт-Петербурга муниципальный округ Адмиралтейский округ)**

Схема 1-3





**Территории зеленых насаждений общего пользования городского значения  
в границах Адмиралтейского района Санкт-Петербурга  
(внутригородское муниципальное образование города федерального значения Санкт-Петербурга  
муниципальный округ Семеновский)**

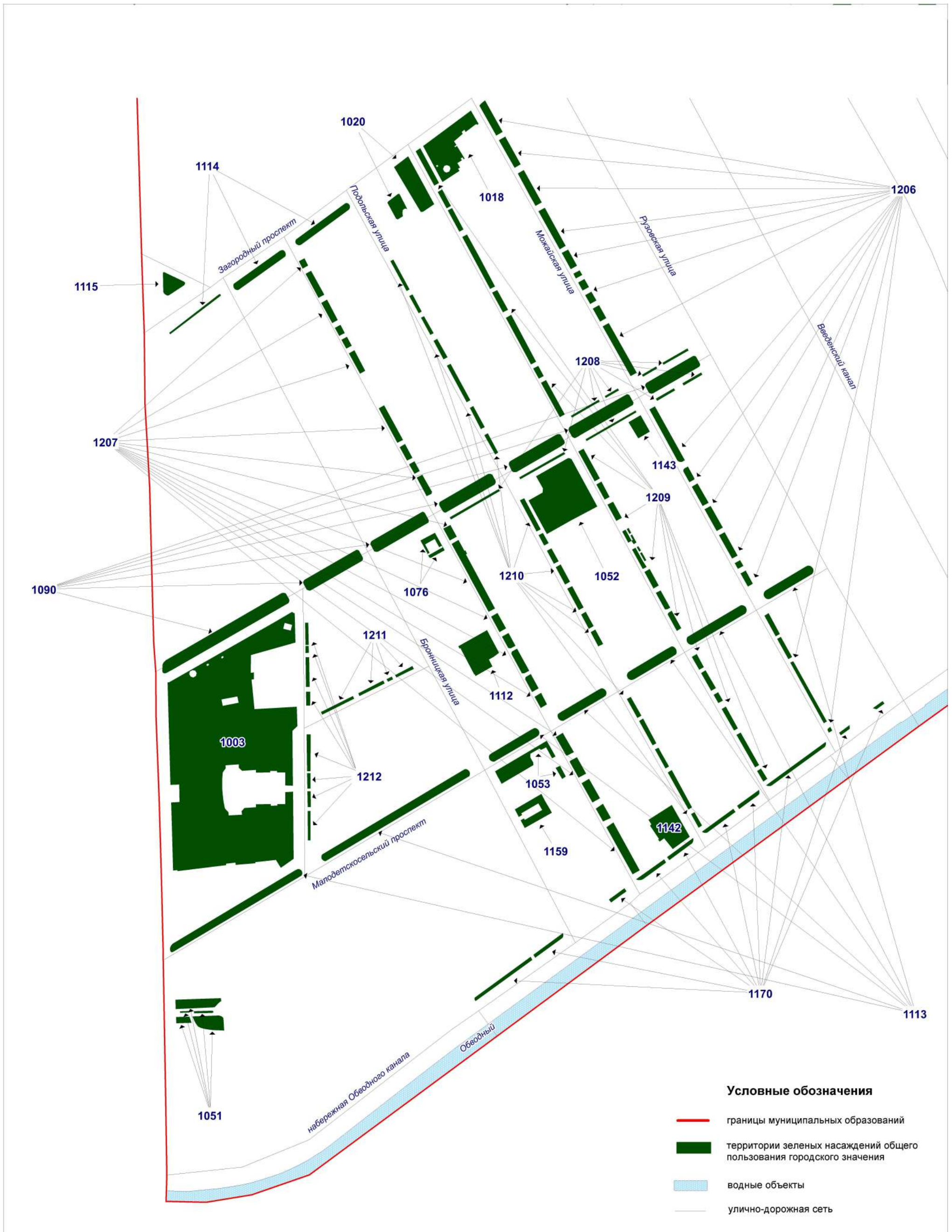
Схема 1-4





**Территории зеленых насаждений общего пользования городского значения  
в границах Адмиралтейского района Санкт-Петербурга  
(внутригородское муниципальное образование города федерального значения Санкт-Петербурга  
муниципальный округ Семеновский, фрагмент 1)**

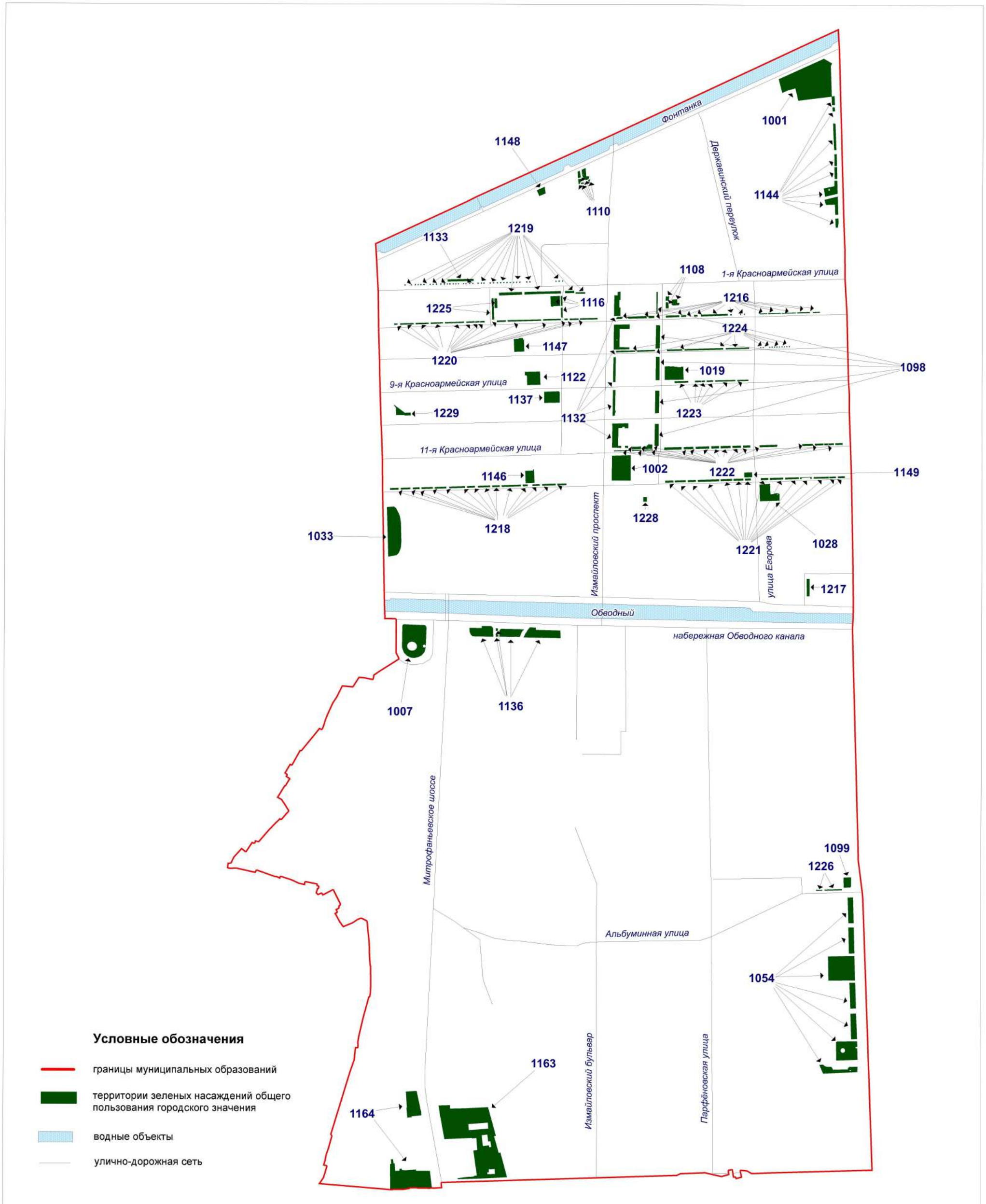
Схема 1-4(1)





**Территории зеленых насаждений общего пользования городского значения  
в границах Адмиралтейского района Санкт-Петербурга  
(внутригородское муниципальное образование города федерального значения Санкт-Петербурга  
муниципальный округ Измайловское)**

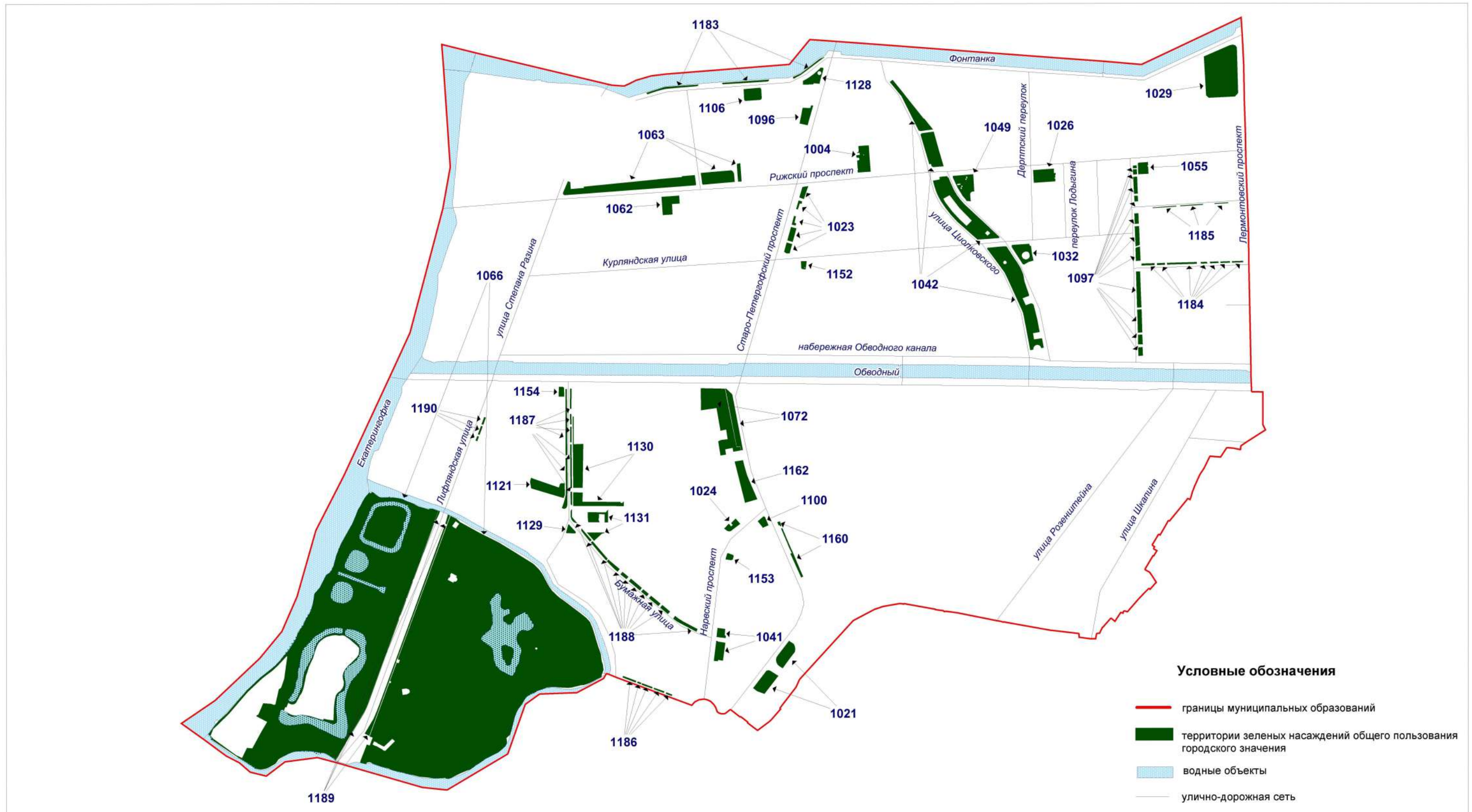
Схема 1-5





Территории зеленых насаждений общего пользования городского значения в границах Адмиралтейского района Санкт-Петербурга  
(внутригородское муниципальное образование города федерального значения Санкт-Петербурга муниципальный округ Екатерингофский)

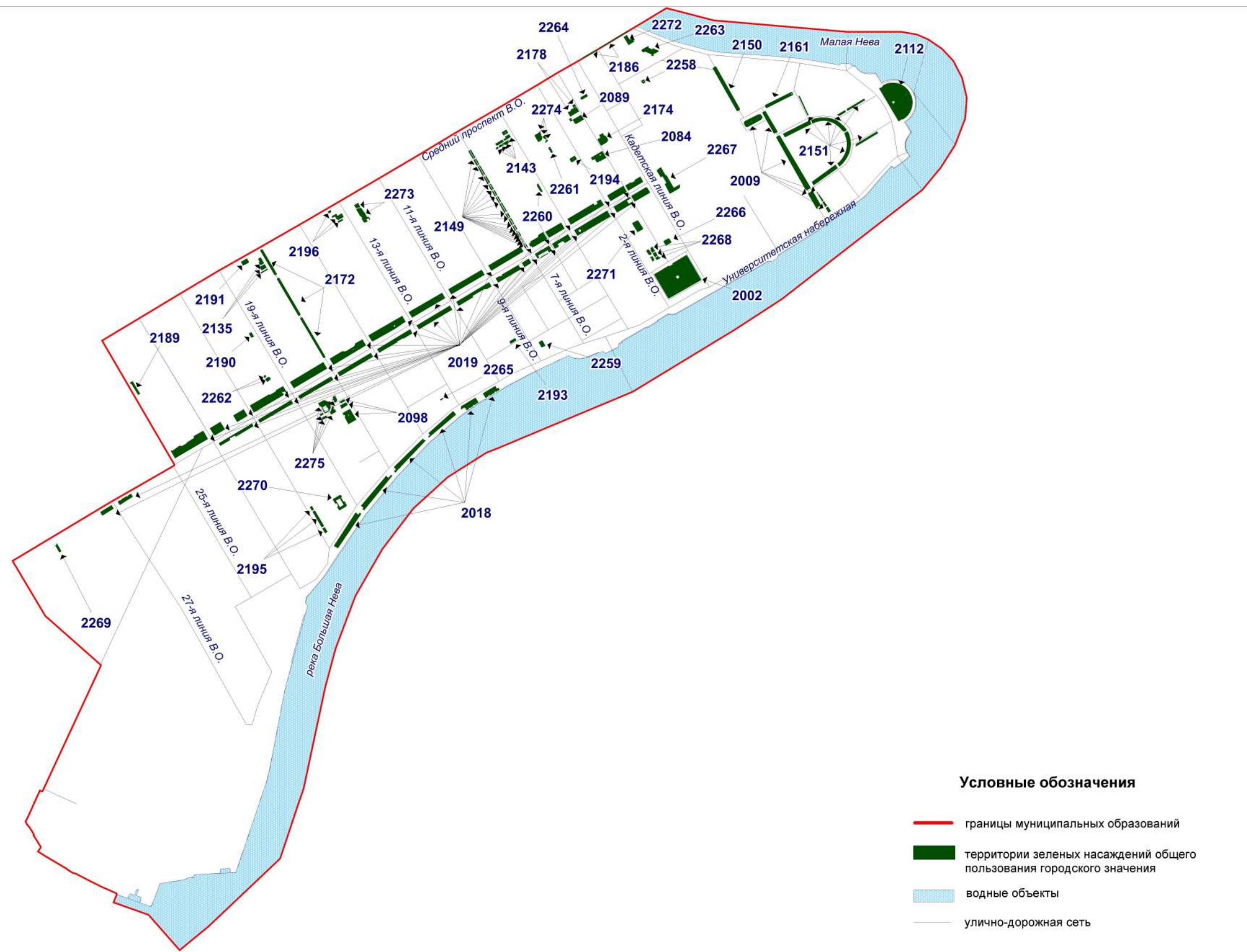
Схема 1-6





Территории зеленых насаждений общего пользования городского значения в границах Василеостровского района Санкт-Петербурга  
(внутригородское муниципальное образование города федерального значения Санкт-Петербурга муниципальный округ № 7)

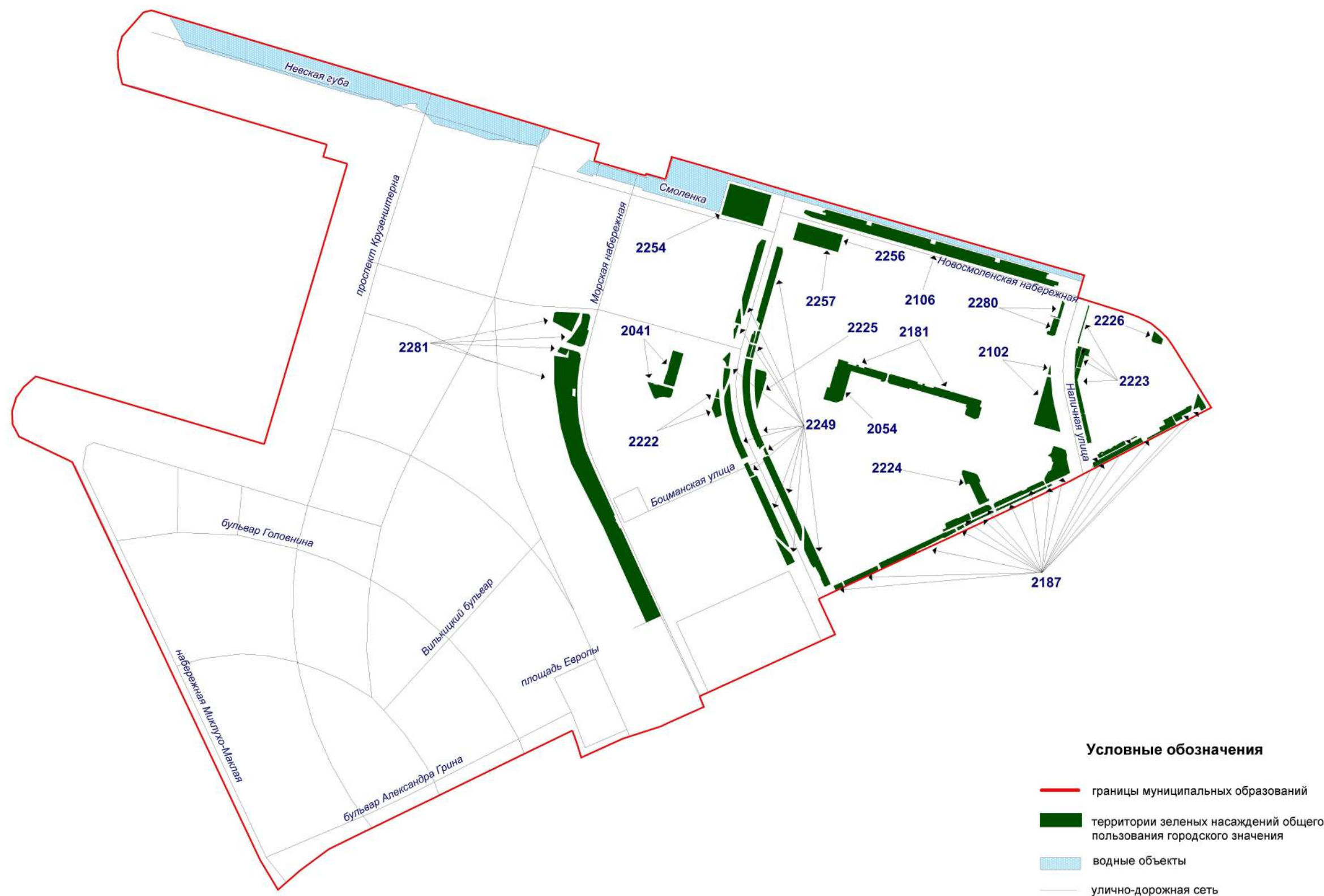
Схема 2-1





Территории зеленых насаждений общего пользования городского значения в границах Василеостровского района Санкт-Петербурга  
(внутригородское муниципальное образование города федерального значения Санкт-Петербурга муниципальный округ Морской)

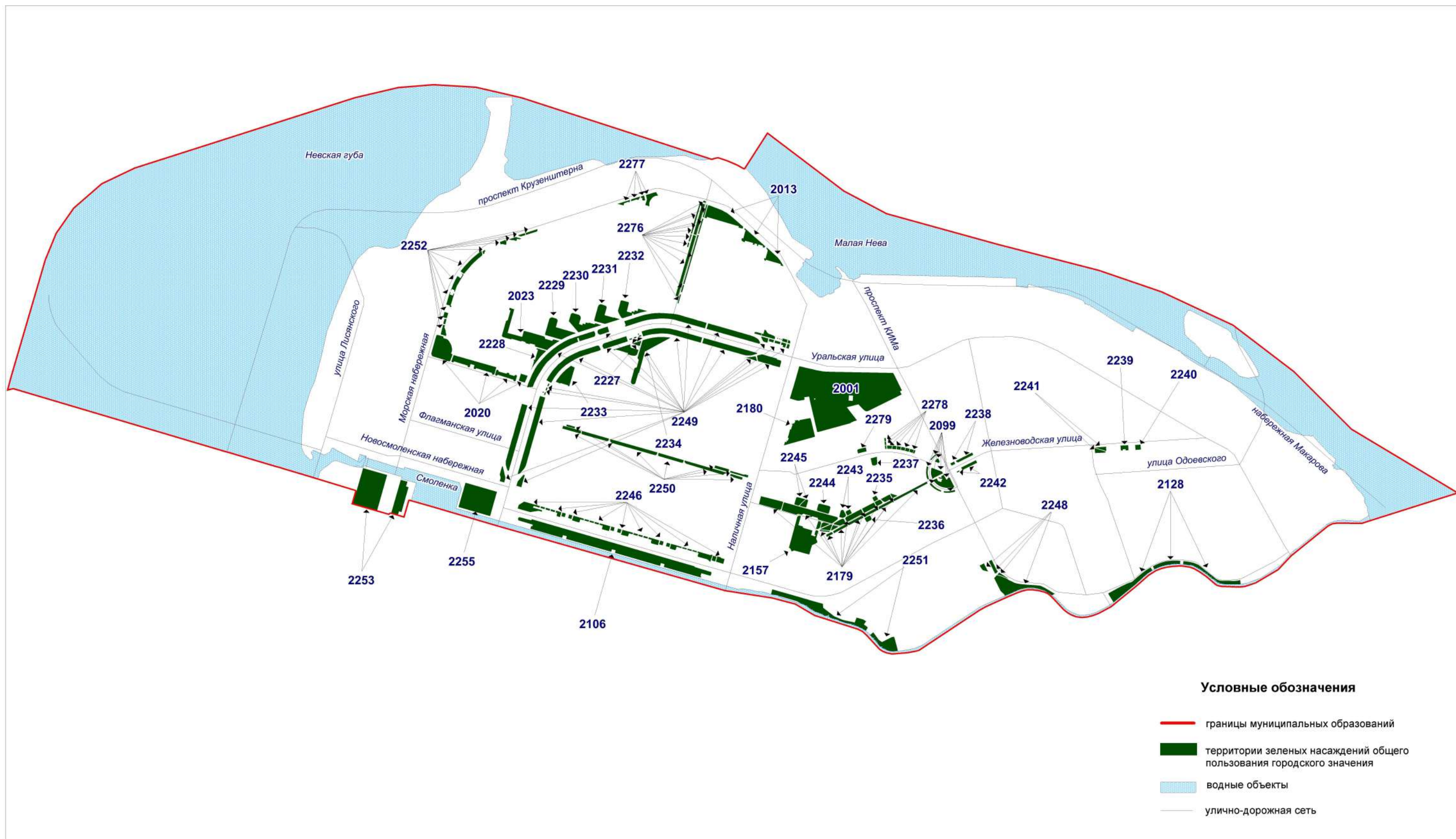
Схема 2-4





Территории зеленых насаждений общего пользования городского значения в границах Василеостровского района Санкт-Петербурга  
(внутригородское муниципальное образование города федерального значения Санкт-Петербурга муниципальный округ Остров Декабристов)

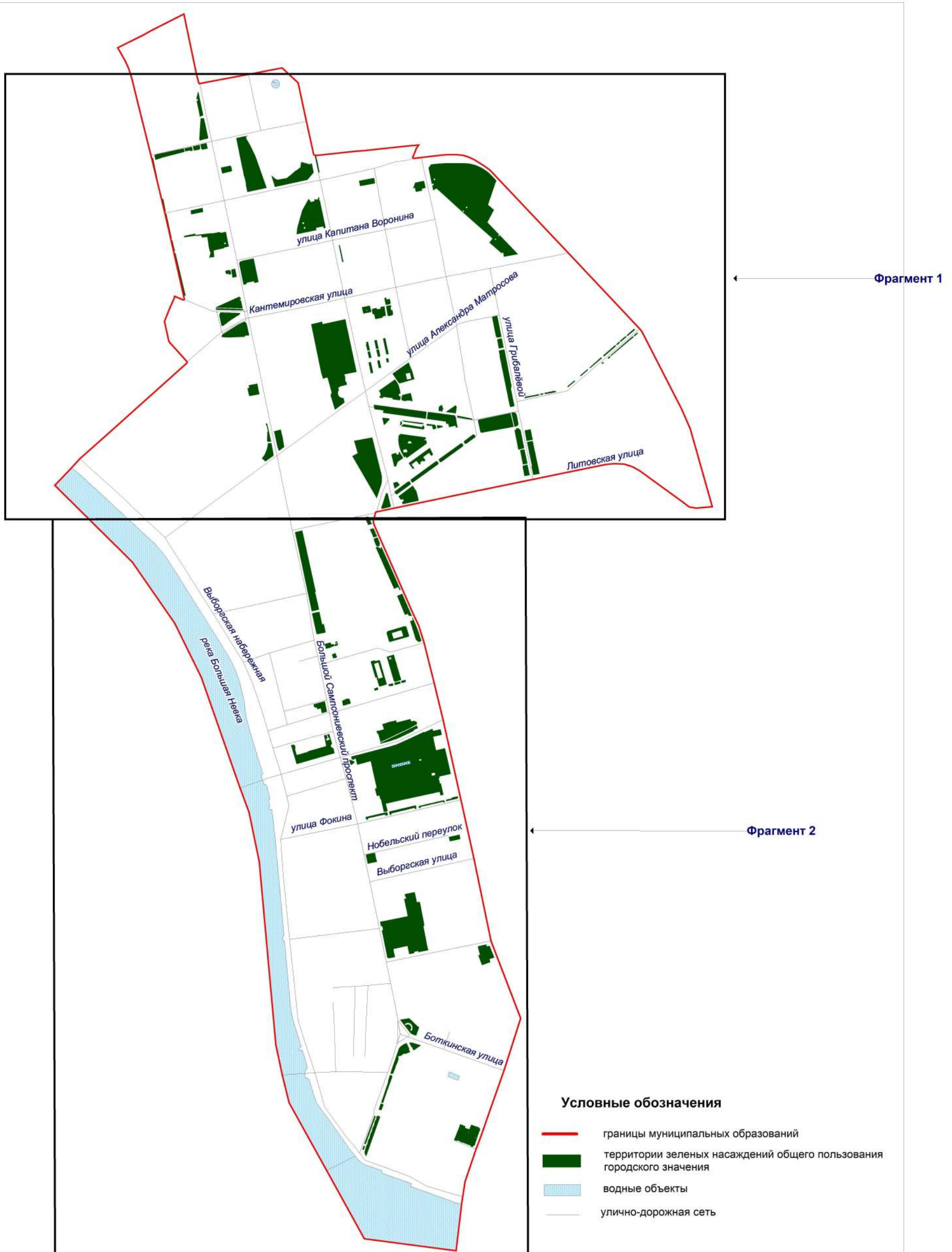
Схема 2-5





**Территории зеленых насаждений общего пользования городского значения  
в границах Выборгского района Санкт-Петербурга  
(внутригородское муниципальное образование города федерального значения  
Санкт-Петербурга муниципальный округ Сампсониевское)**

Схема 3-1



Территории зеленых насаждений общего пользования городского значения в границах Выборгского района Санкт-Петербурга  
(внутригородское муниципальное образование города федерального значения Санкт-Петербурга  
муниципальный округ Сампсониевское, фрагмент 1)

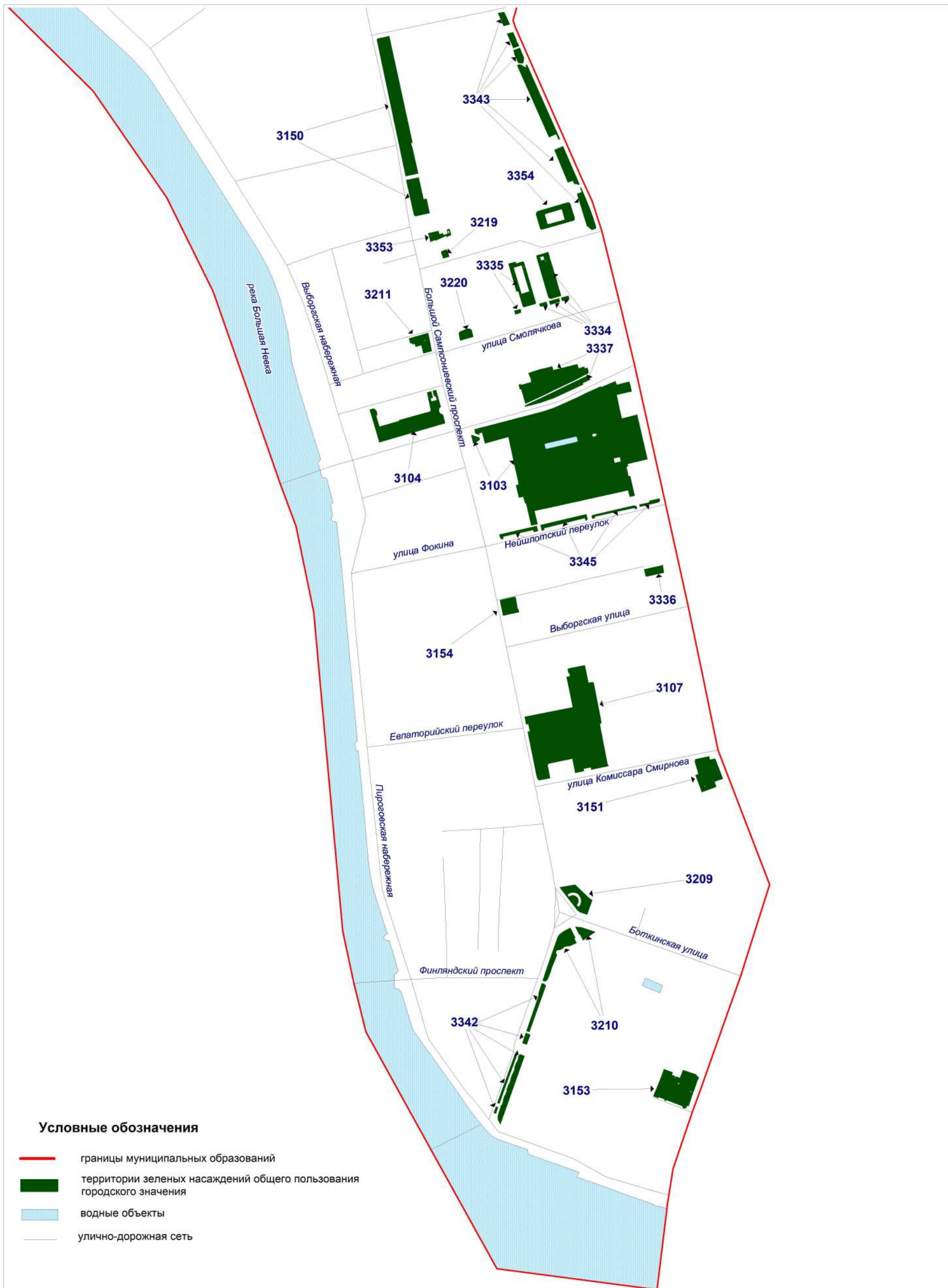
Схема 3-1(1)





**Территории зеленых насаждений общего пользования городского значения  
в границах Выборгского района Санкт-Петербурга  
(внутригородское муниципальное образование города федерального значения  
Санкт-Петербурга муниципальный округ Сампсониевское, фрагмент 2)**

Схема 3-1(2)





**Территории зеленых насаждений общего пользования городского значения  
в границах Выборгского района Санкт-Петербурга  
(внутригородское муниципальное образование города федерального значения  
Санкт-Петербурга муниципальный округ Светлановское)**

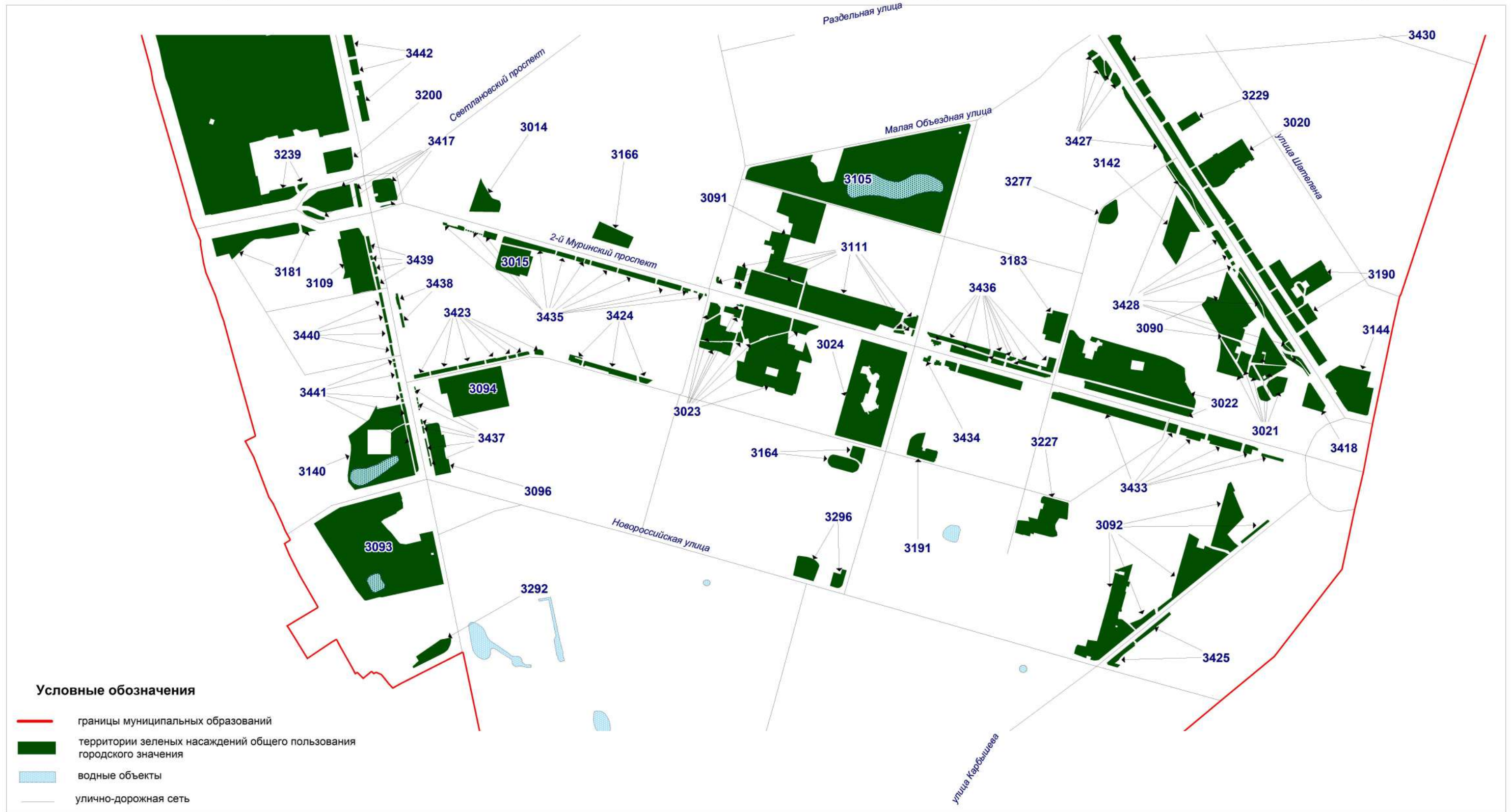
Схема 3-2





Территории зеленых насаждений общего пользования городского значения в границах Выборгского района Санкт-Петербурга  
 (внутригородское муниципальное образование города федерального значения Санкт-Петербурга муниципальный округ Светлановское, фрагмент) 1)

Схема 3-2(1)





Территории зеленых насаждений общего пользования городского значения  
в границах Выборгского района Санкт-Петербурга  
(внутригородское муниципальное образование города федерального значения  
Санкт-Петербурга муниципальный округ Светлановское, фрагмент 2)

Схема 3-2(2)





Территории зеленых насаждений общего пользования городского значения в границах Выборгского района Санкт-Петербурга  
(внутригородское муниципальное образование города федерального значения Санкт-Петербурга муниципальный округ Сосновское)

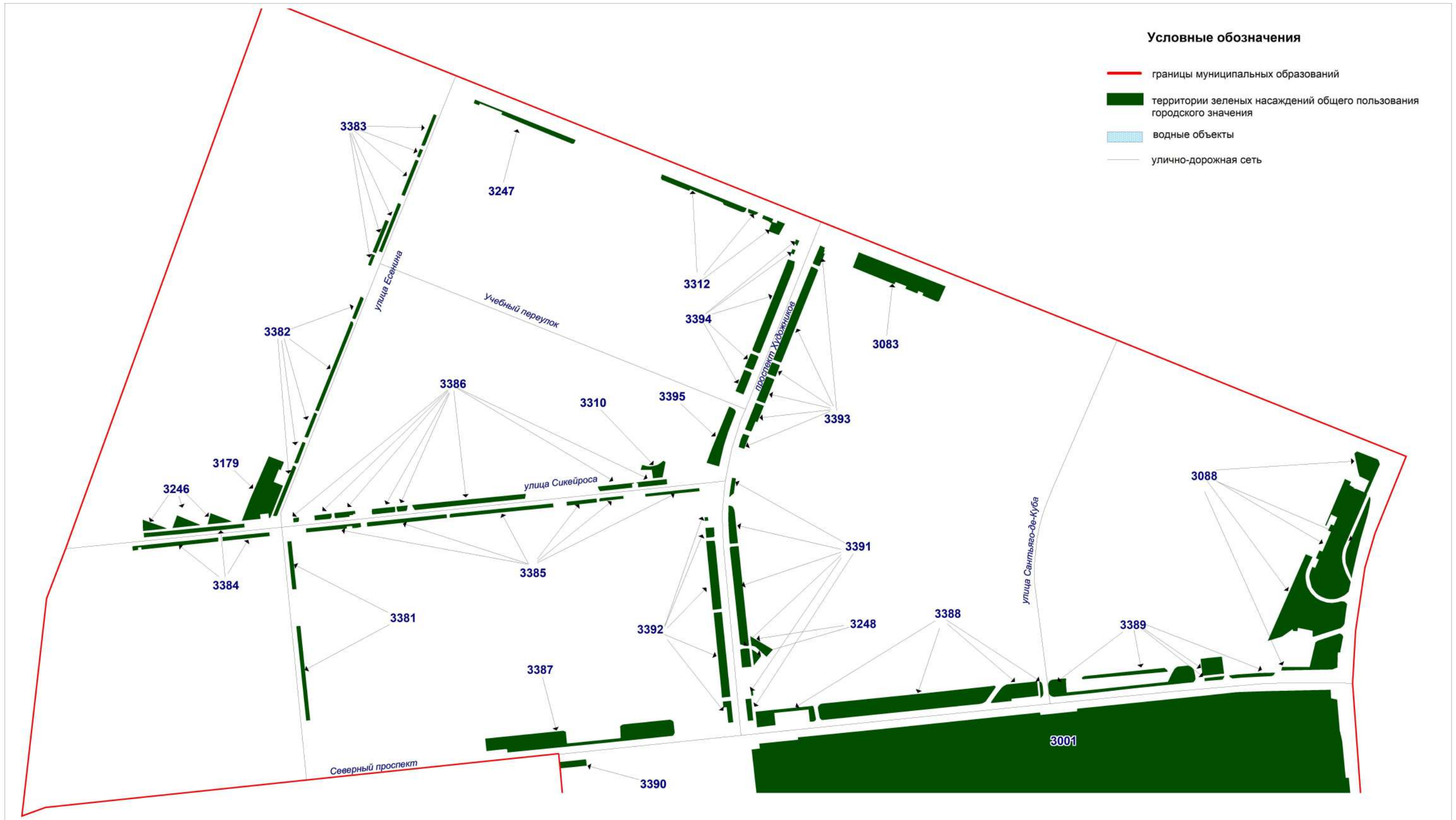
Схема 3-3





Территории зеленых насаждений общего пользования городского значения в границах Выборгского района Санкт-Петербурга  
(внутригородское муниципальное образование города федерального значения Санкт-Петербурга  
муниципальный округ Сосновское, фрагмент 1)

Схема 3-3(1)





**Территории зеленых насаждений общего пользования городского значения  
в границах Выборгского района Санкт-Петербурга  
(внутригородское муниципальное образование города федерального значения  
Санкт-Петербурга муниципальный округ № 15)**

Схема 3-4





**Территории зеленых насаждений общего пользования городского значения  
в границах Выборгского района Санкт-Петербурга  
(внутригородское муниципальное образование города федерального значения  
Санкт-Петербурга муниципальный округ № 15, фрагмент 1)**

Схема 3-4(1)





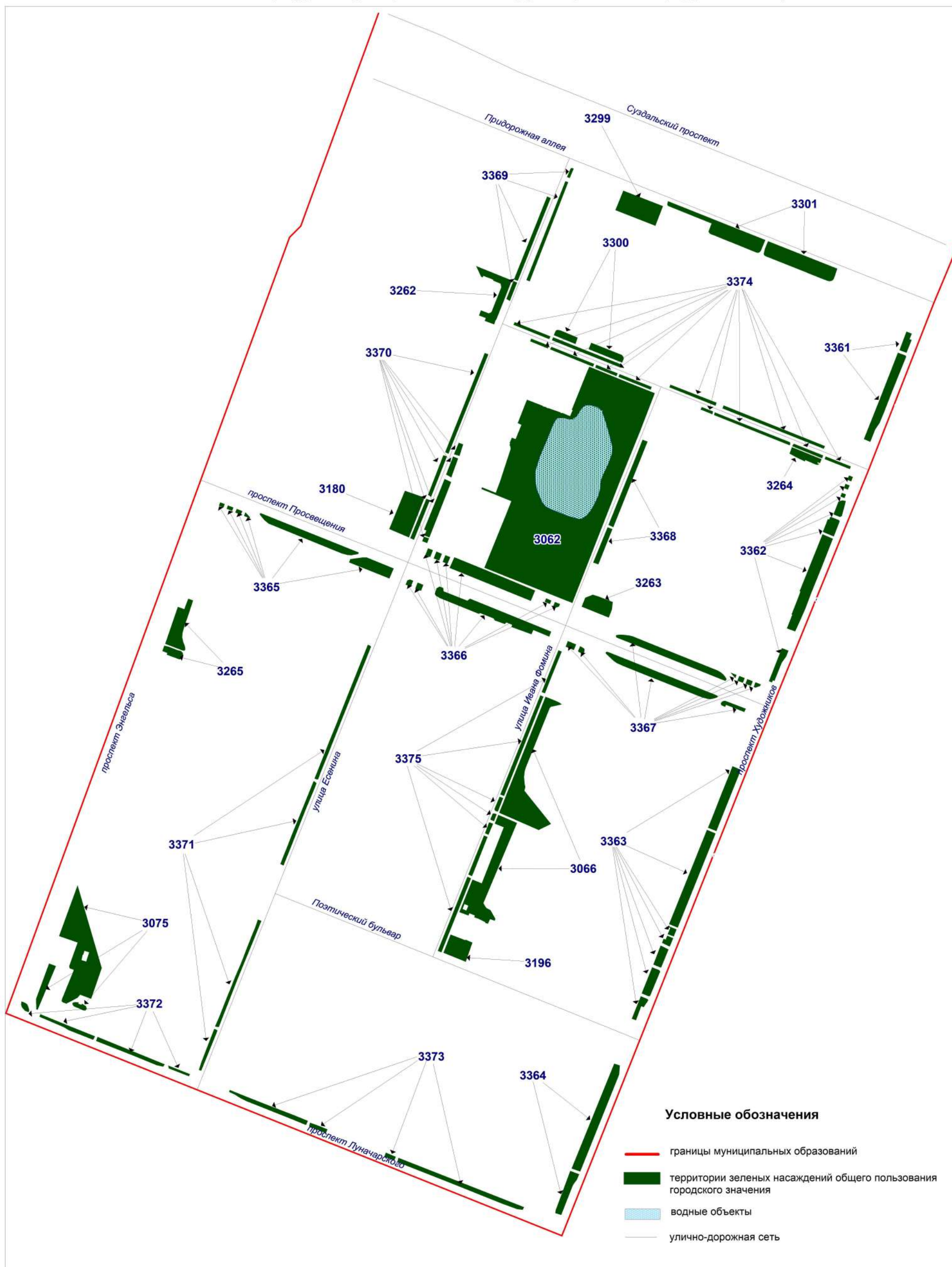
**Территории зеленых насаждений общего пользования городского значения  
в границах Выборгского района Санкт-Петербурга  
(внутригородское муниципальное образование города федерального значения  
Санкт-Петербурга муниципальный округ Сергиевское)**

Схема 3-5



**Территории зеленых насаждений общего пользования городского значения  
в границах Выборгского района Санкт-Петербурга  
(внутригородское муниципальное образование города федерального значения  
Санкт-Петербурга муниципальный округ Сергиевское, фрагмент 1)**

Схема 3-5(1)





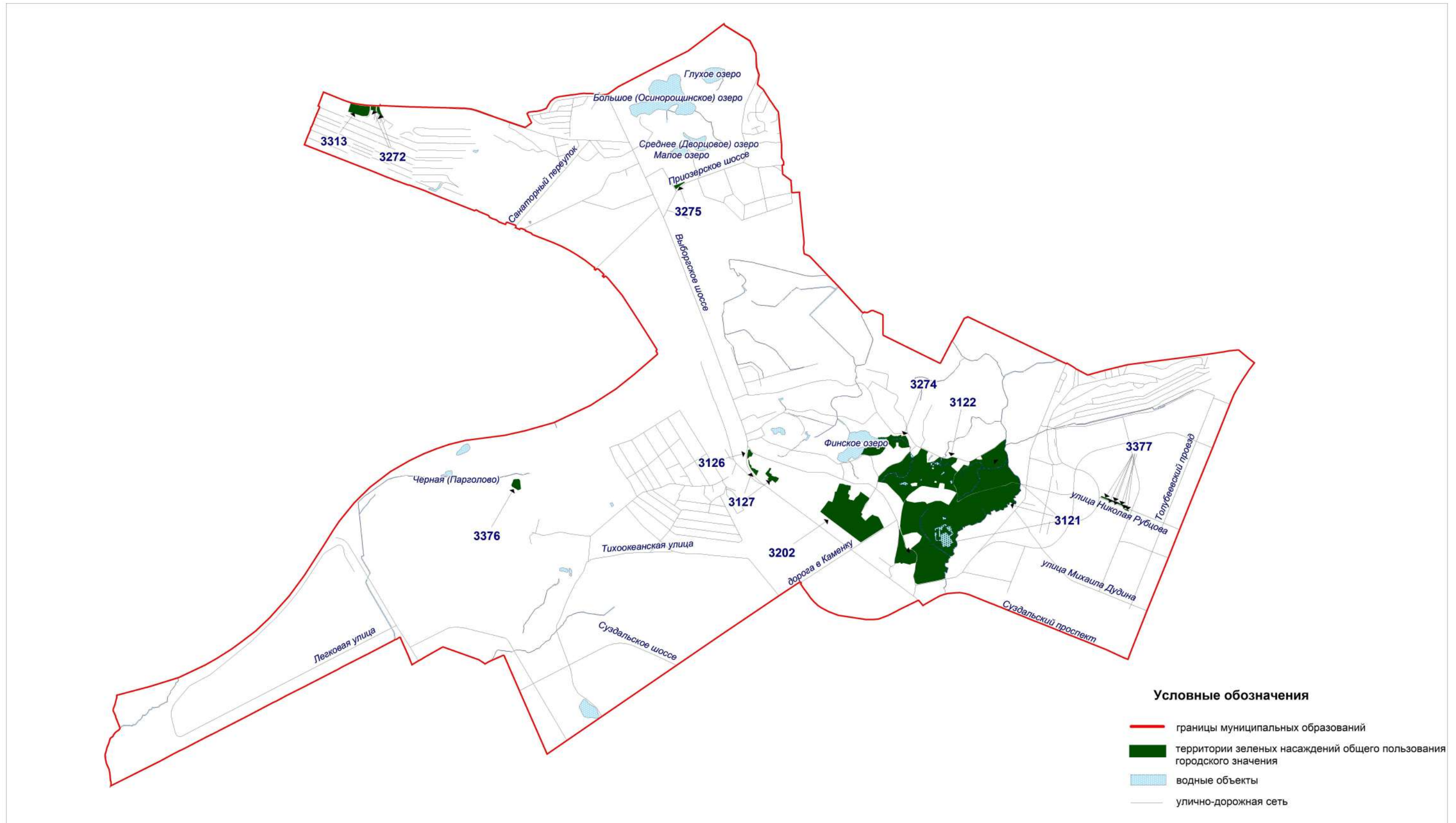
**Территории зеленых насаждений общего пользования городского значения  
в границах Выборгского района Санкт-Петербурга  
(внутригородское муниципальное образование города федерального значения  
Санкт-Петербурга муниципальный округ Шувалово-Озерки)**

Схема 3-6



**Территории зеленых насаждений общего пользования городского значения в границах Выборгского района Санкт-Петербурга  
(внутригородское муниципальное образование города федерального значения Санкт-Петербурга поселок Парголово)**

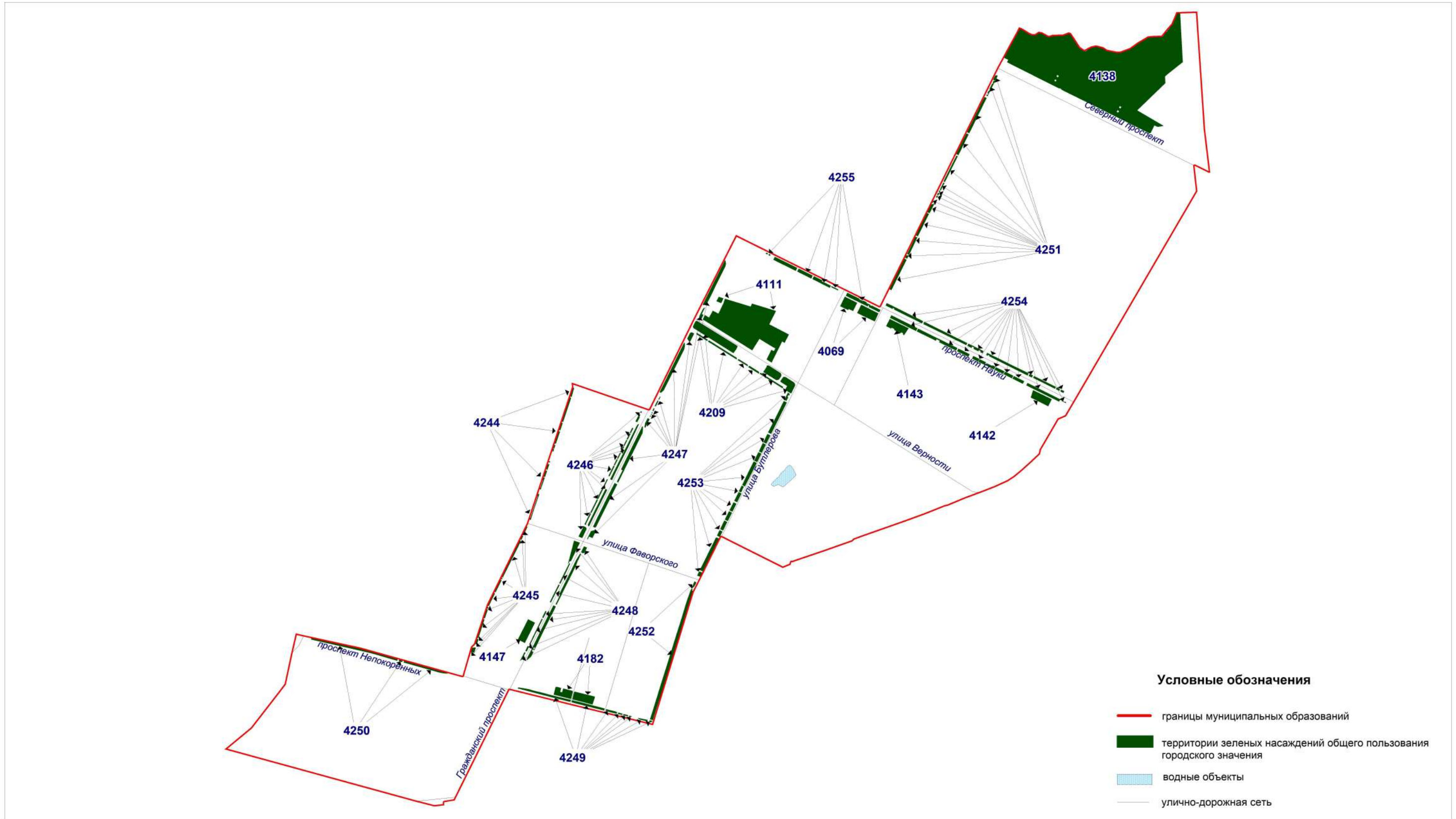
Схема 3-7





**Территории зеленых насаждений общего пользования городского значения в границах Калининского района Санкт-Петербурга  
(внутригородское муниципальное образование города федерального значения Санкт-Петербурга муниципальный округ Гражданка)**

Схема 4-1

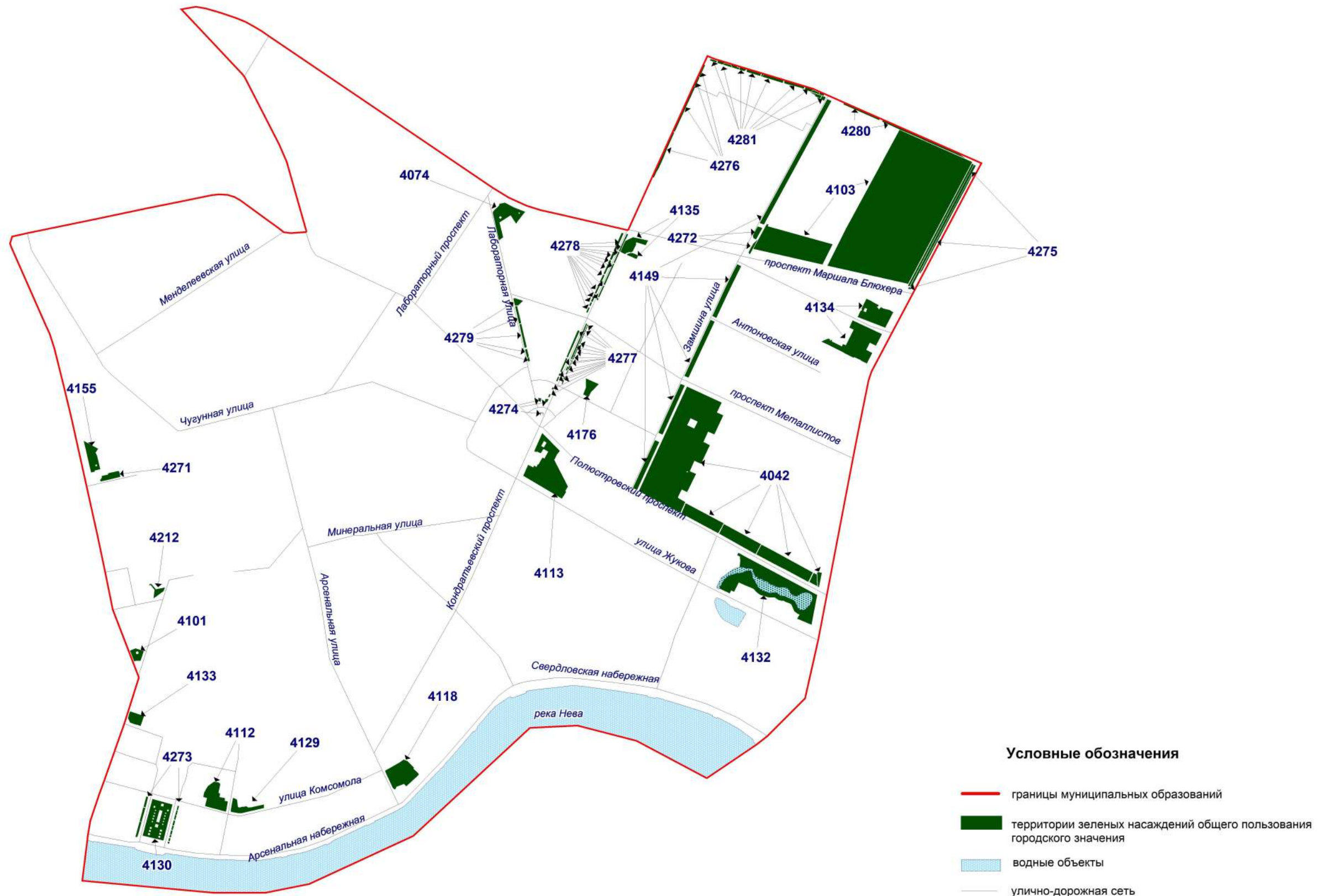






Территории зеленых насаждений общего пользования городского значения в границах Калининского района Санкт-Петербурга  
(внутригородское муниципальное образование города федерального значения Санкт-Петербурга муниципальный округ Финляндский округ)

Схема 4-3



**Территории зеленых насаждений общего пользования городского значения  
в границах Калининского района Санкт-Петербурга  
(внутригородское муниципальное образование города федерального значения  
Санкт-Петербурга муниципальный округ № 21)**

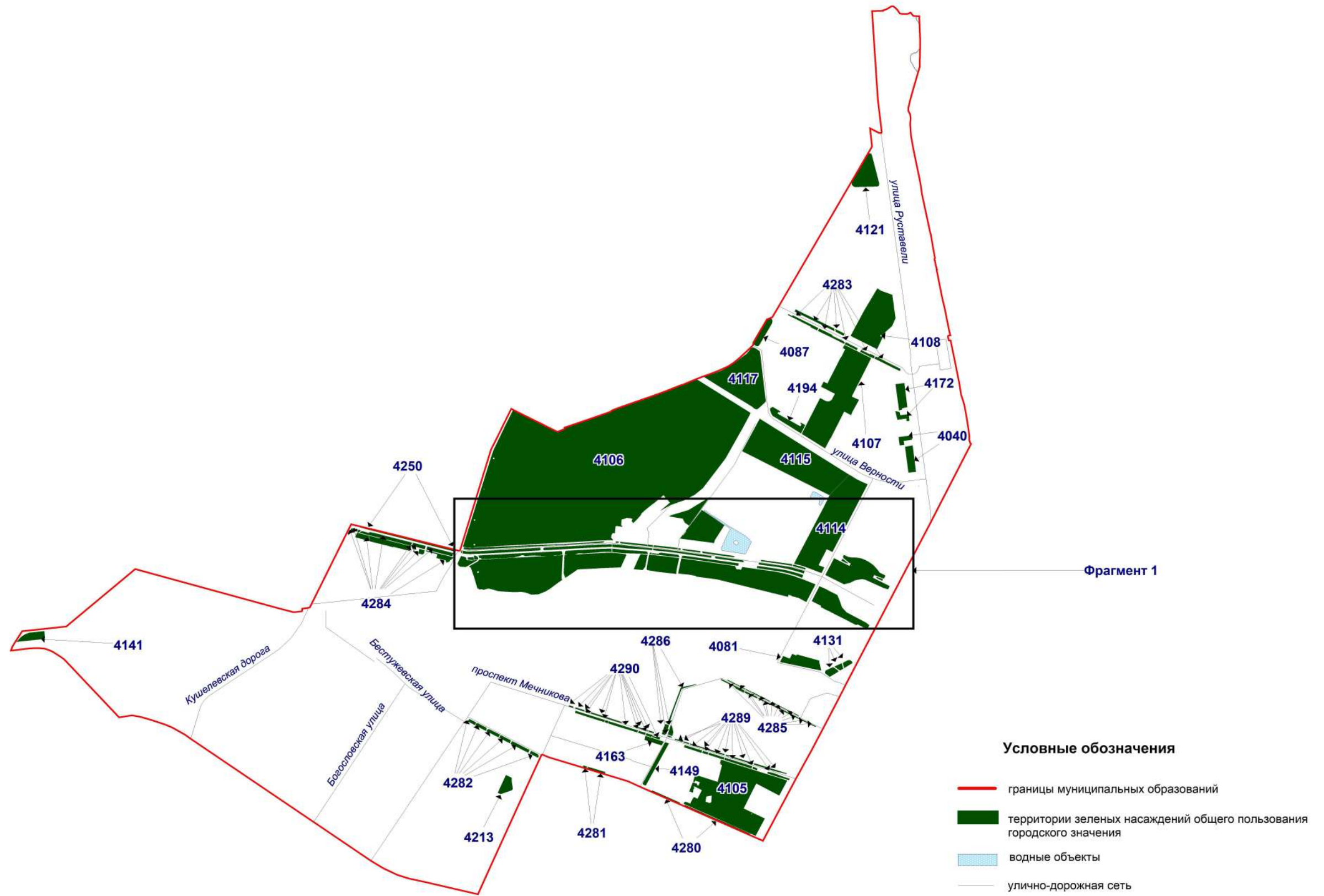
Схема 4-4





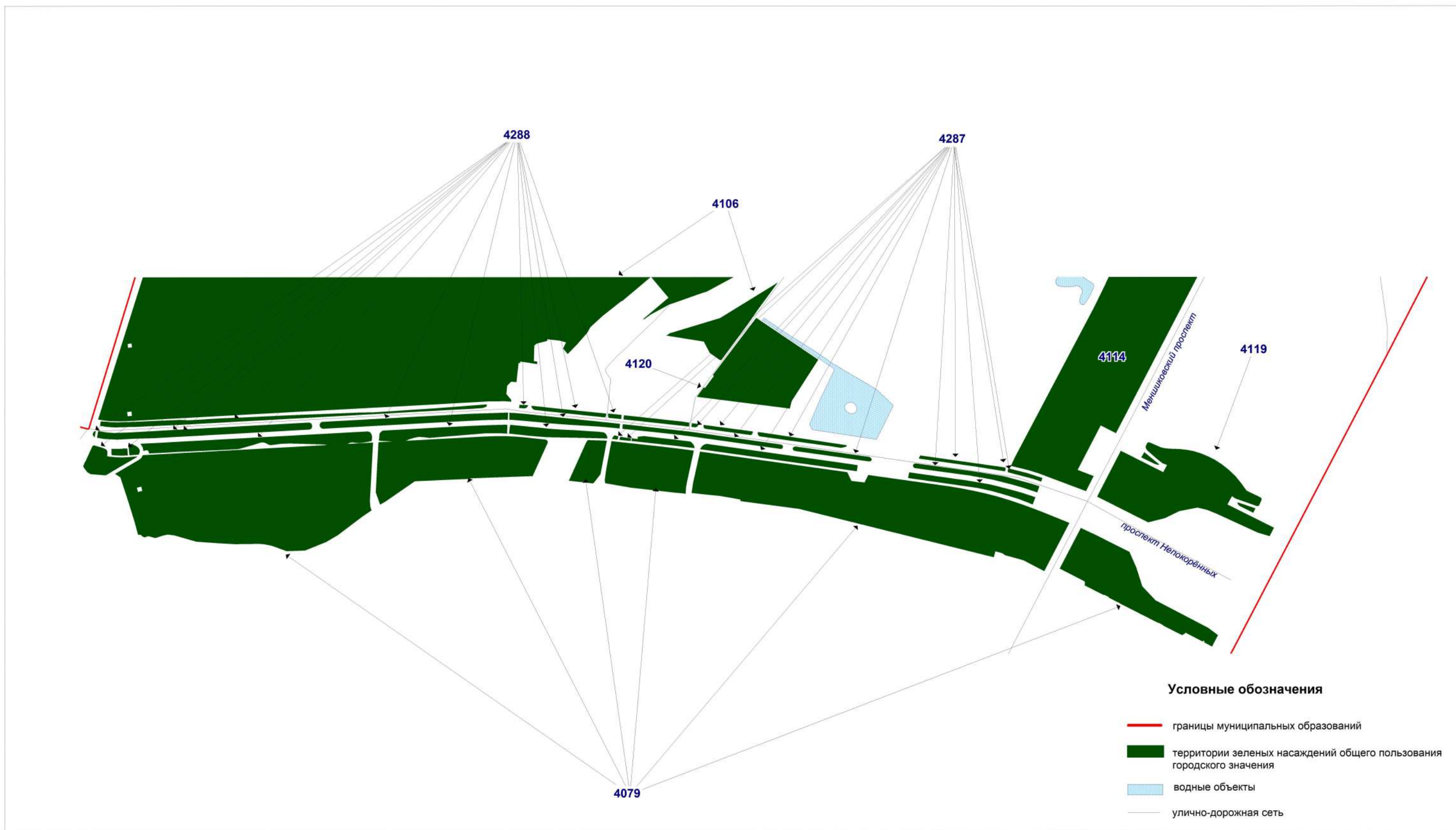
Территории зеленых насаждений общего пользования городского значения в границах Калининского района Санкт-Петербурга  
(внутригородское муниципальное образование города федерального значения Санкт-Петербурга муниципальный округ Пискаревка)

Схема 4-5



Территории зеленых насаждений общего пользования городского значения в границах Калининского района Санкт-Петербурга  
(внутригородское муниципальное образование города федерального значения Санкт-Петербурга муниципальный округ Пискаревка, фрагмент 1)

Схема 4-5(1)





**Территории зеленых насаждений общего пользования городского значения  
в границах Калининского района Санкт-Петербурга  
(внутригородское муниципальное образование города федерального значения  
Санкт-Петербурга муниципальный округ Северный)**

Схема 4-6



**Территории зеленых насаждений общего пользования городского значения  
в границах Калининского района Санкт-Петербурга  
(внутригородское муниципальное образование города федерального значения  
Санкт-Петербурга муниципальный округ Прометей)**

Схема 4-7





Территории зеленых насаждений общего пользования городского значения  
в границах Кировского района Санкт-Петербурга

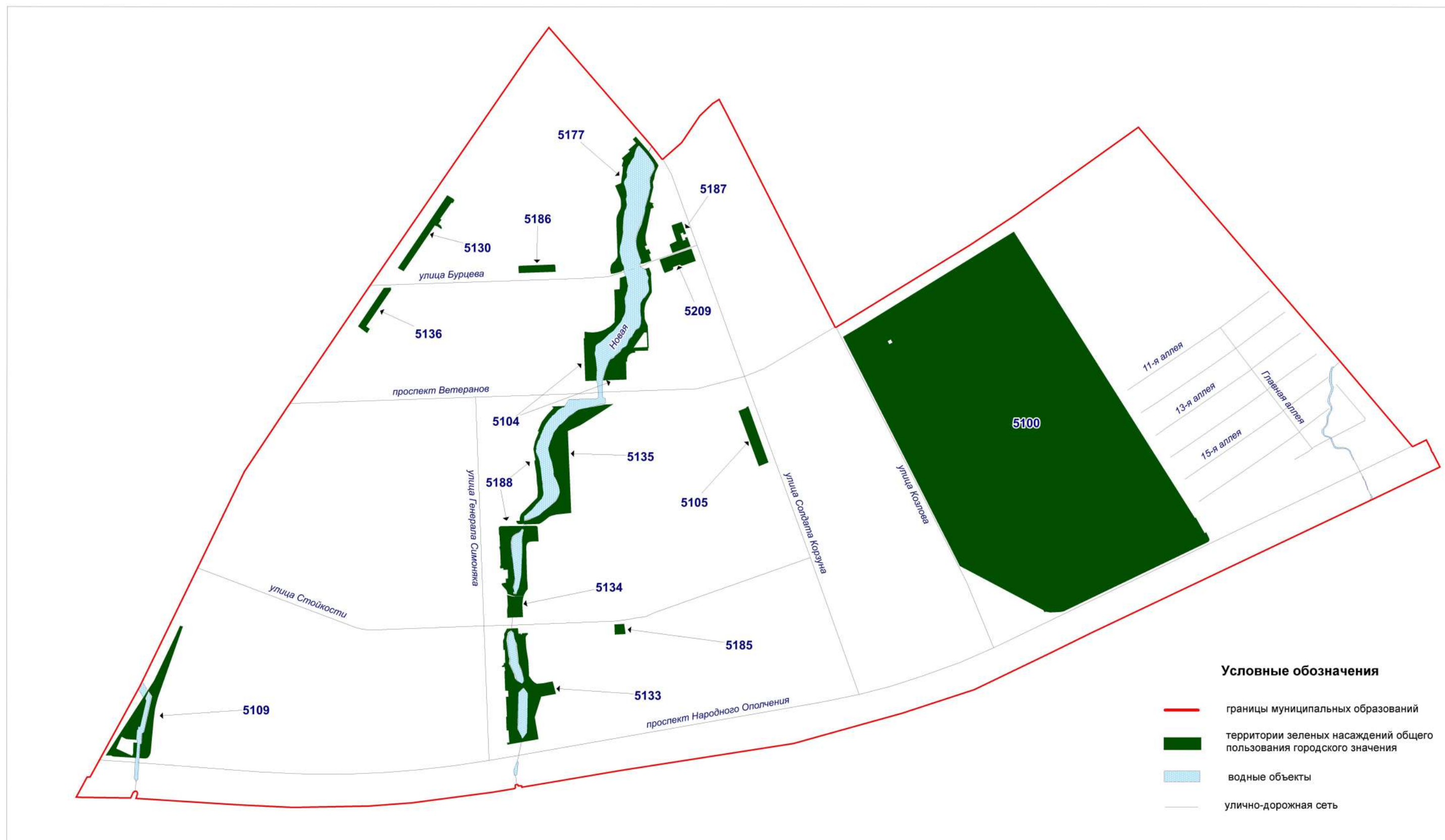
Схема 5-1

(внутригородское муниципальное образование города федерального значения Санкт-Петербурга  
муниципальный округ Княжево)



Территории зеленых насаждений общего пользования городского значения в границах Кировского района Санкт-Петербурга  
(внутригородское муниципальное образование города федерального значения Санкт-Петербурга муниципальный округ Улянка)

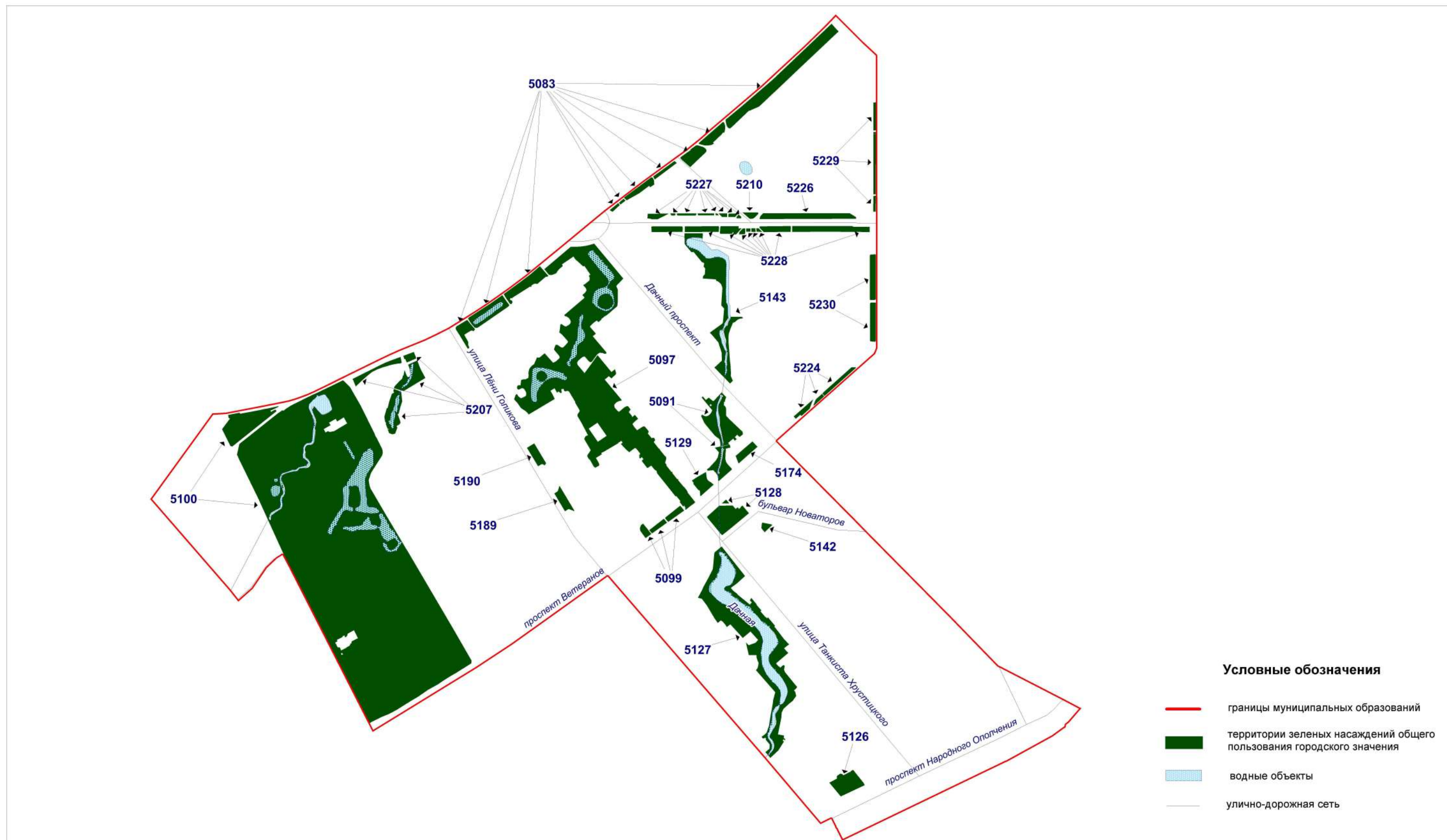
Схема 5-2





Территории зеленых насаждений общего пользования городского значения в границах Кировского района Санкт-Петербурга  
(внутригородское муниципальное образование города федерального значения Санкт-Петербурга муниципальный округ Дачное)

Схема 5-3



**Территории зеленых насаждений общего пользования городского значения в границах Кировского района Санкт-Петербурга  
(внутригородское муниципальное образование города федерального значения Санкт-Петербурга муниципальный округ Автово)**

Схема 5-4





Территории зеленых насаждений общего пользования городского значения в границах Кировского района Санкт-Петербурга  
(внутригородское муниципальное образование города федерального значения Санкт-Петербурга муниципальный округ Автово, фрагмент 1)

Схема 5-4(1)



Условные обозначения

- границы муниципальных образований
- территории зеленых насаждений общего пользования городского значения
- водные объекты
- улично-дорожная сеть

**Территории зеленых насаждений общего пользования городского значения в границах Кировского района Санкт-Петербурга  
(внутригородское муниципальное образование города федерального значения Санкт-Петербурга муниципальный округ Нарвский округ)**

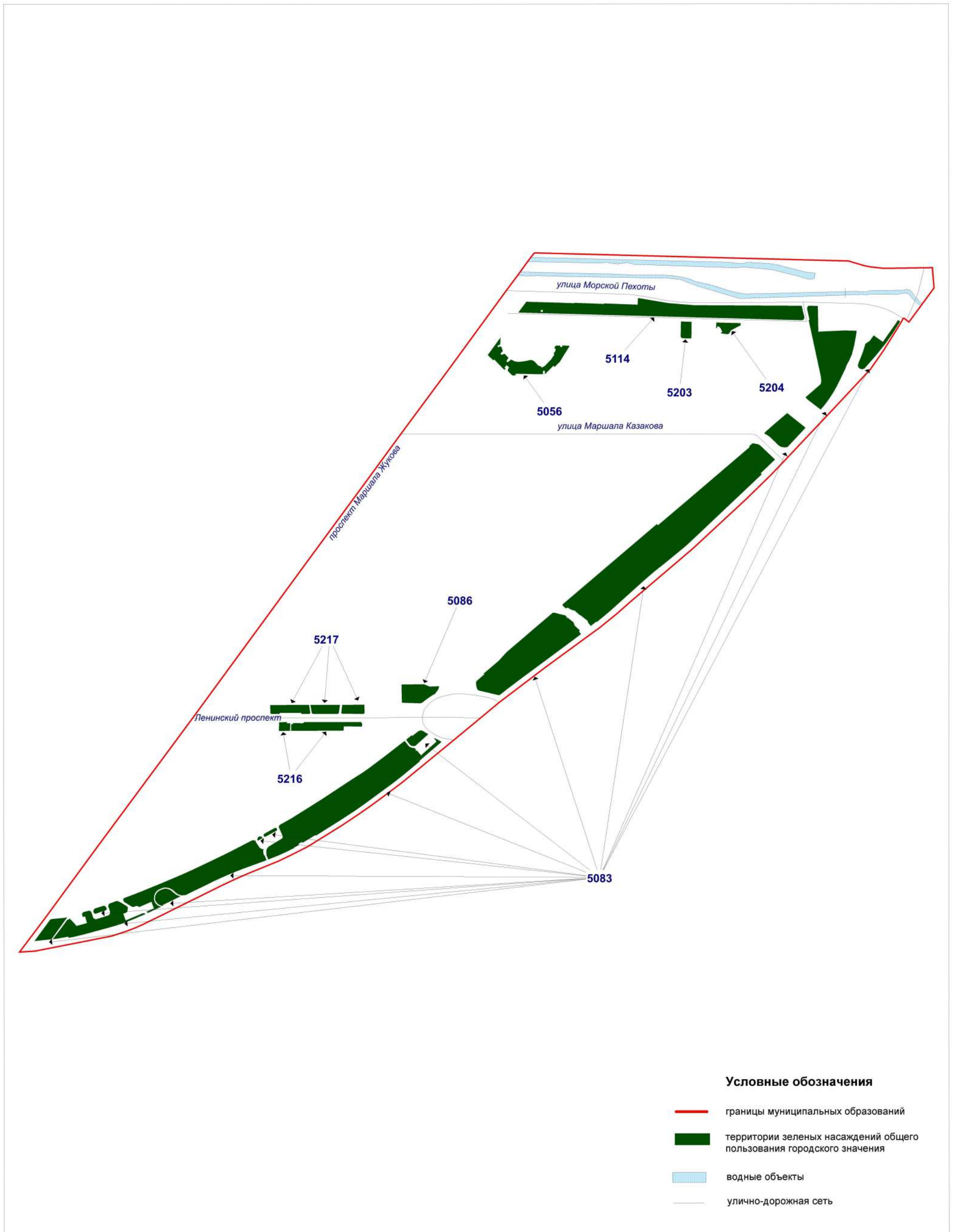
Схема 5-5





**Территории зеленых насаждений общего пользования городского значения  
в границах Кировского района Санкт-Петербурга  
(внутригородское муниципальное образование города федерального значения Санкт-Петербурга  
муниципальный округ Красненькая речка)**

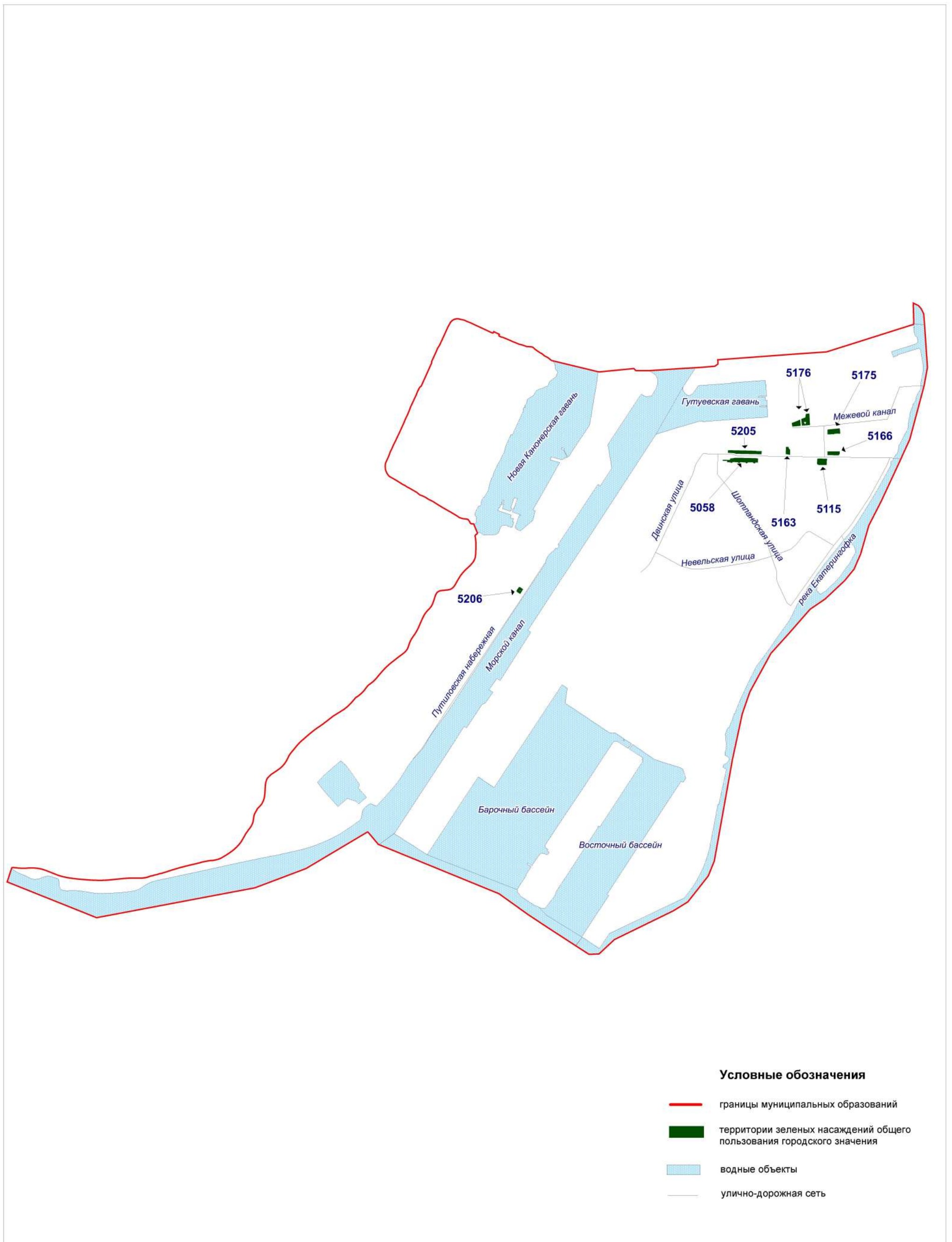
Схема 5-6



**Территории зеленых насаждений общего пользования городского значения  
в границах Кировского района Санкт-Петербурга**

Схема 5-7

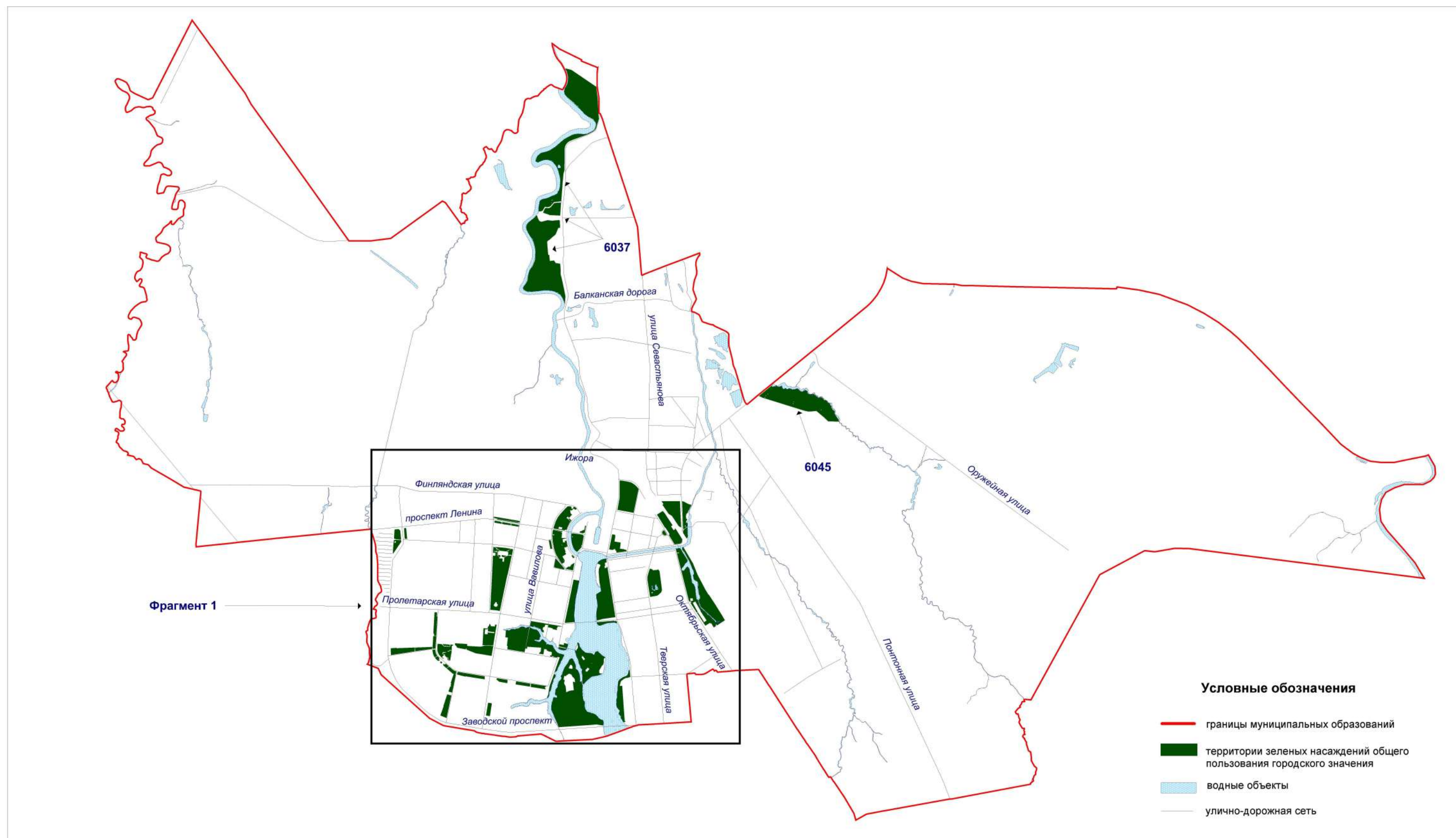
**(внутригородское муниципальное образование города федерального значения Санкт-Петербурга  
муниципальный округ Морские ворота)**





Территории зеленых насаждений общего пользования городского значения в границах Колпинского района Санкт-Петербурга  
(внутригородское муниципальное образование города федерального значения Санкт-Петербурга город Колпино)

Схема 6-1



Территории зеленых насаждений общего пользования городского значения в границах Колпинского района Санкт-Петербурга  
(внутригородское муниципальное образование города федерального значения Санкт-Петербурга город Колпино, фрагмент 1)

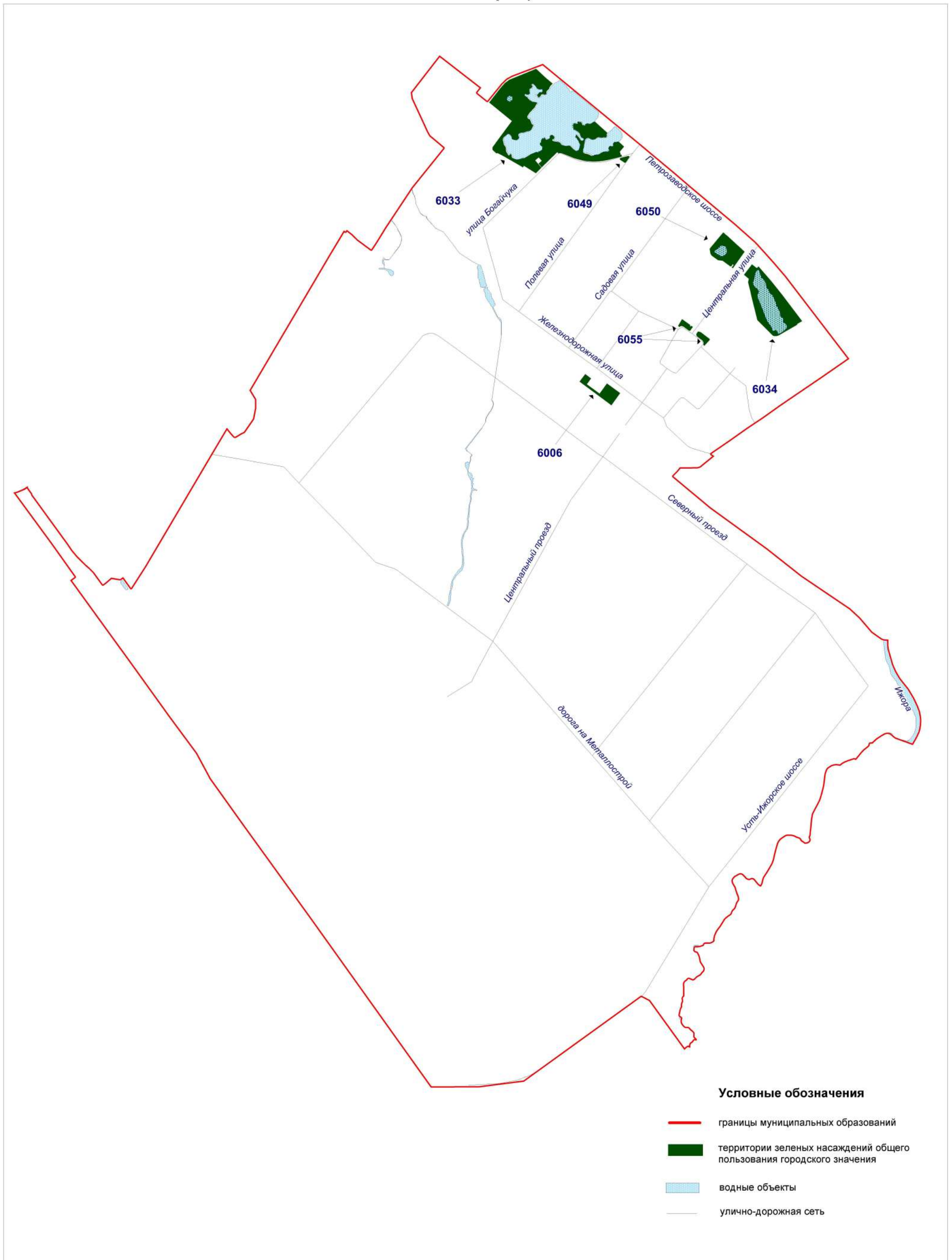
Схема 6-1(1)





**Территории зеленых насаждений общего пользования городского значения  
в границах Колпинского района Санкт-Петербурга  
(внутригородское муниципальное образование города федерального значения Санкт-Петербурга  
поселок Металлострой)**

Схема 6-2



**Территории зеленых насаждений общего пользования городского значения  
в границах Колпинского района Санкт-Петербурга  
(внутригородское муниципальное образование города федерального значения Санкт-Петербурга  
поселок Усть-Ижора)**

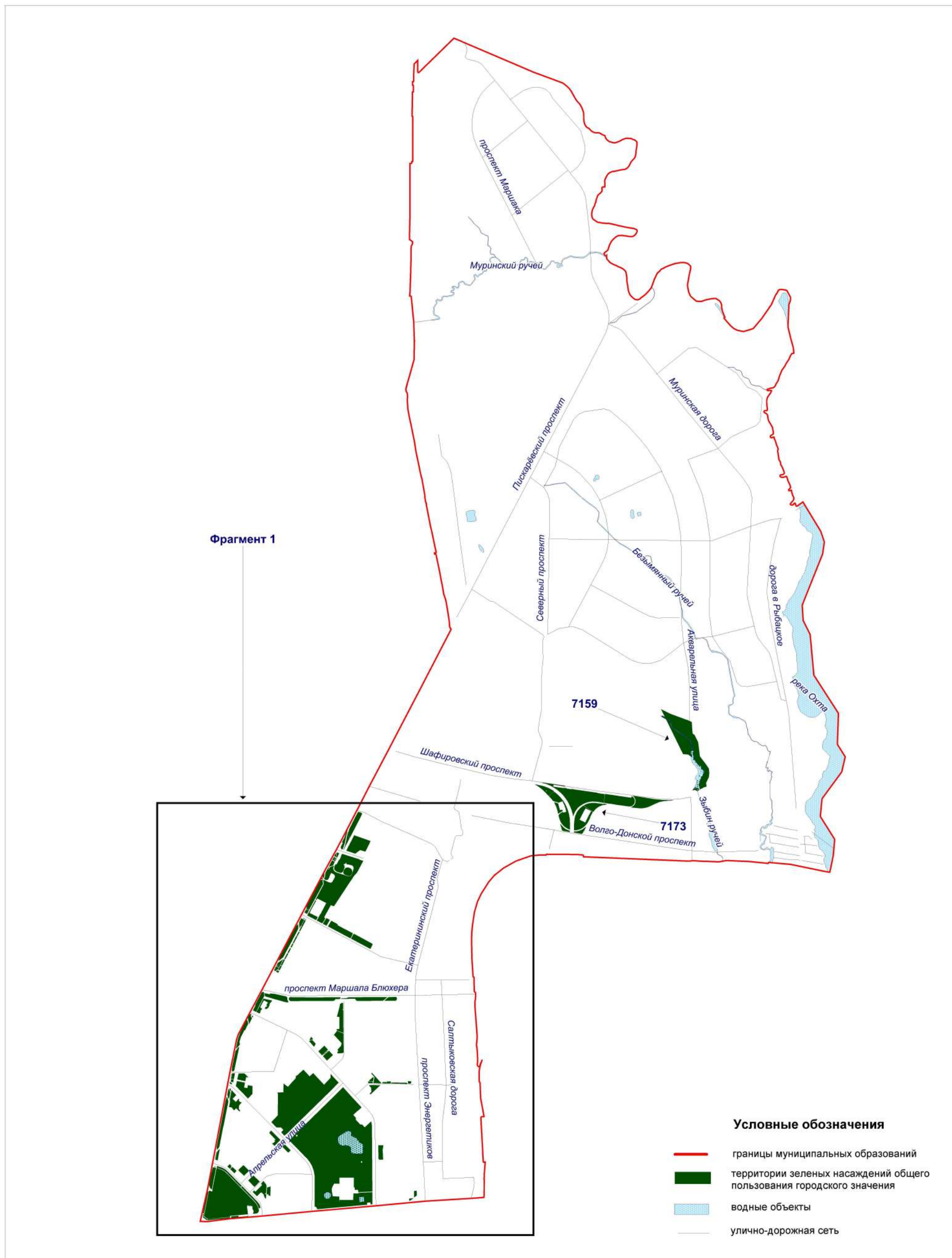
Схема 6-6





**Территории зеленых насаждений общего пользования городского значения  
в границах Красногвардейского района Санкт-Петербурга  
(внутригородское муниципальное образование города федерального значения Санкт-Петербурга  
муниципальный округ Полюстрово)**

Схема 7-1



Территории зеленых насаждений общего пользования городского значения  
 в границах Красногвардейского района Санкт-Петербурга  
 (внутригородское муниципальное образование города федерального значения Санкт-Петербурга  
 муниципальный округ Полюстрово, фрагмент 1)

Схема 7-1(1)



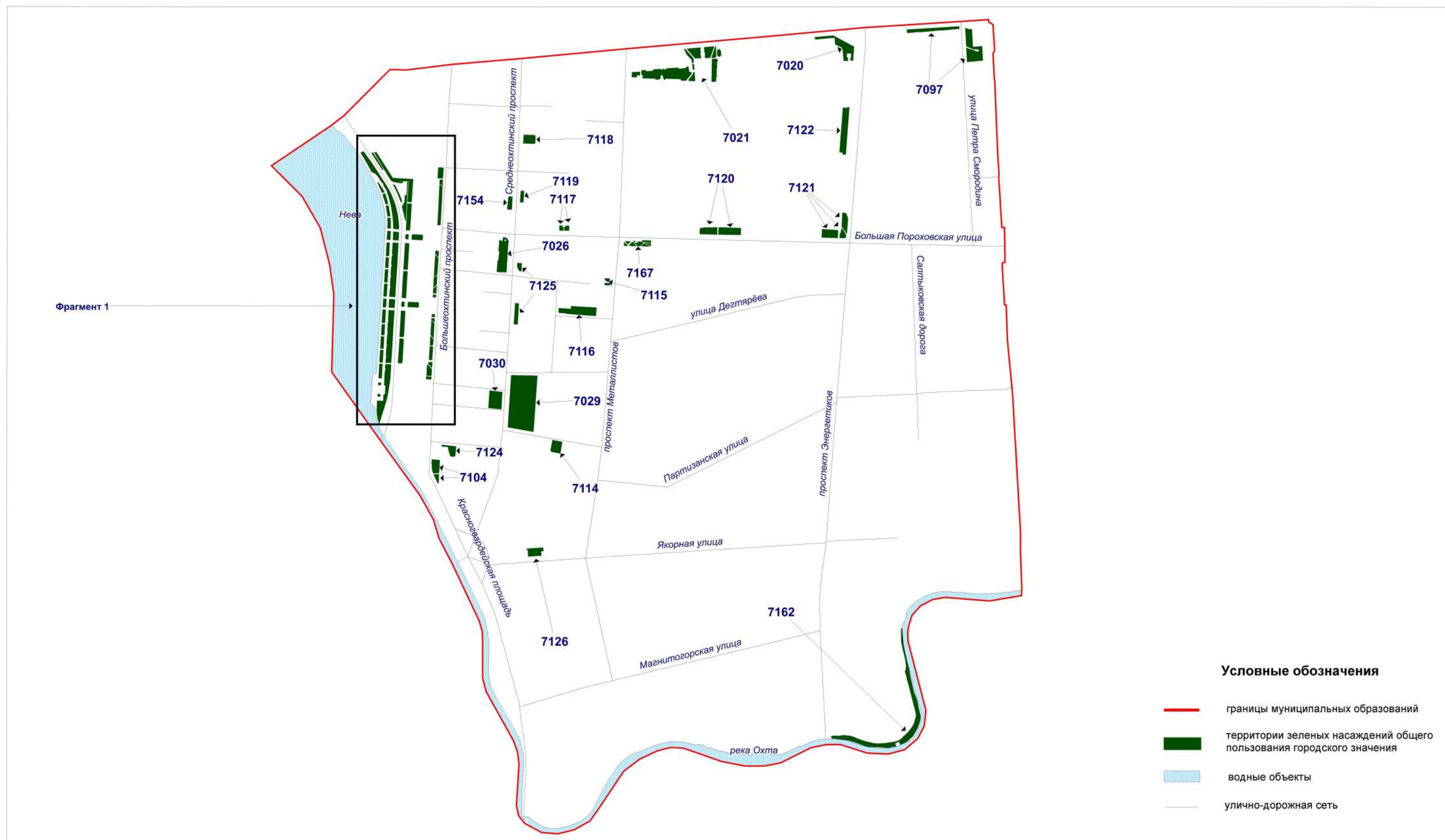
Условные обозначения

- границы муниципальных образований
- территории зеленых насаждений общего пользования городского значения
- водные объекты
- улично-дорожная сеть



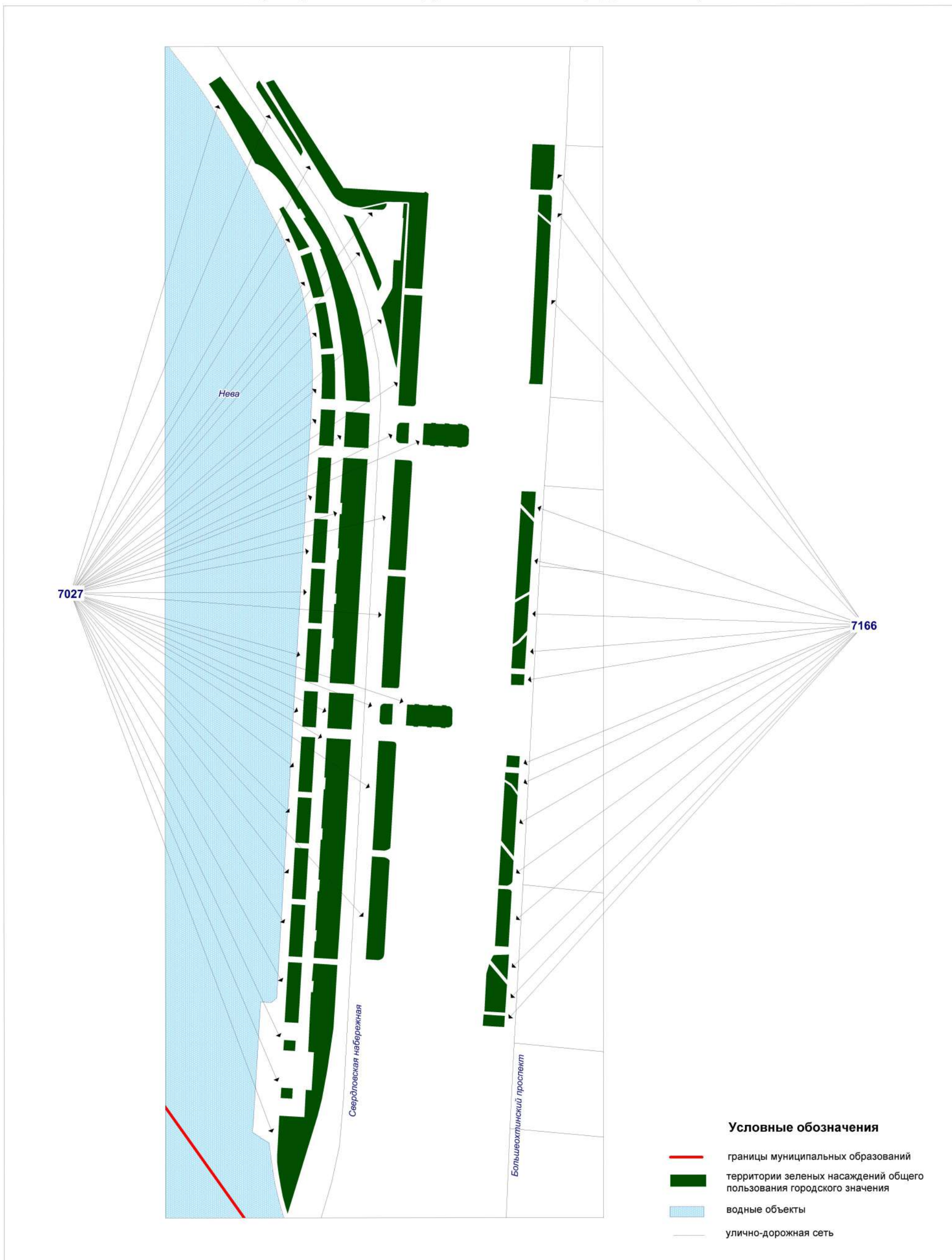
Территории зеленых насаждений общего пользования городского значения в границах Красногвардейского района Санкт-Петербурга  
(внутригородское муниципальное образование города федерального значения Санкт-Петербурга муниципальный округ Большая Охта)

Схема 7-2



Территории зеленых насаждений общего пользования городского значения  
в границах Красногвардейского района Санкт-Петербурга  
(внутригородское муниципальное образование города федерального значения Санкт-Петербурга  
муниципальный округ Большая Охта, фрагмент 1)

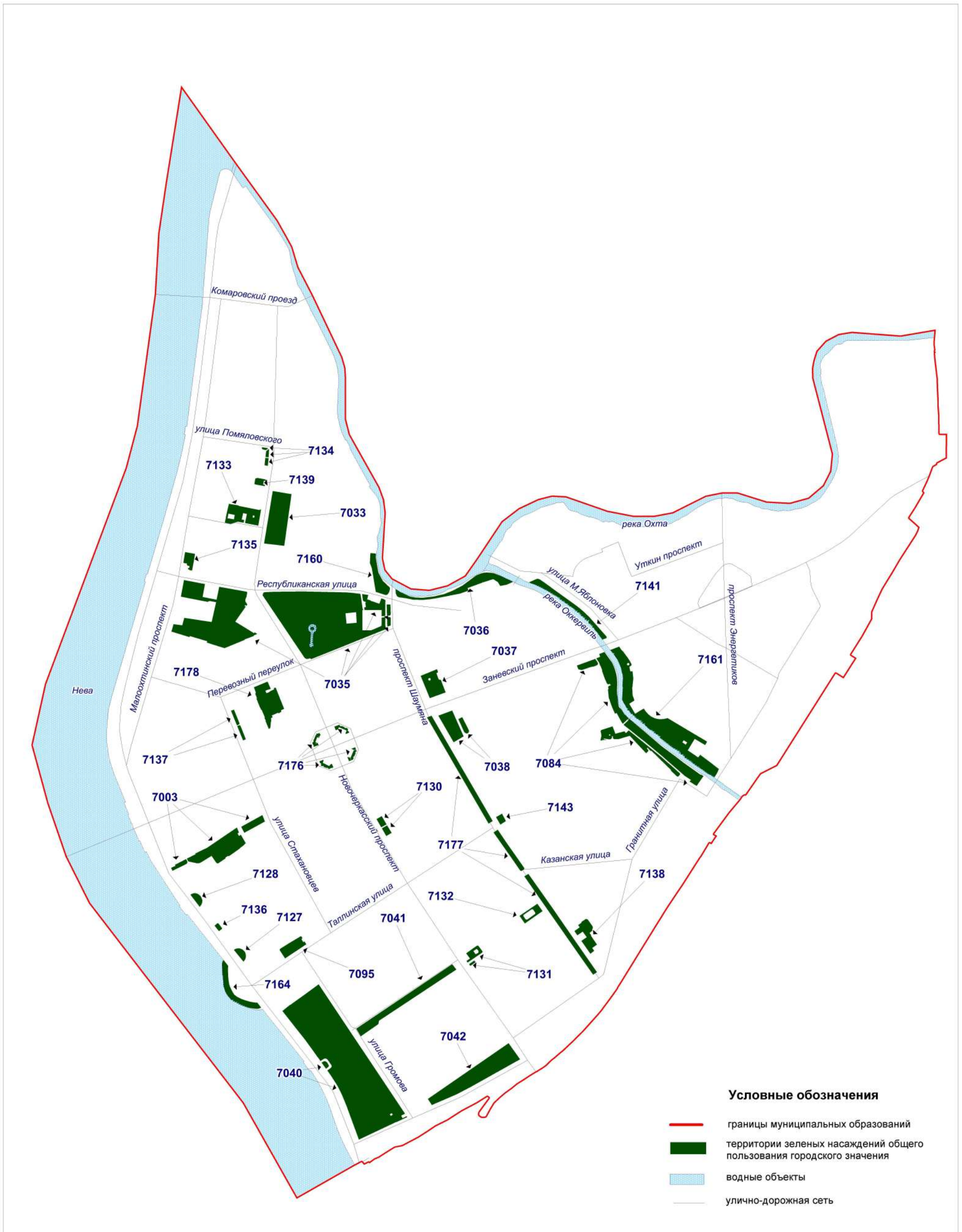
Схема 7-2(1)





**Территории зеленых насаждений общего пользования городского значения  
в границах Красногвардейского района Санкт-Петербурга  
(внутригородское муниципальное образование города федерального значения Санкт-Петербурга  
муниципальный округ Малая Охта)**

Схема 7-3



Территории зеленых насаждений общего пользования городского значения в границах Красногвардейского района Санкт-Петербурга  
(внутригородское муниципальное образование города федерального значения Санкт-Петербурга муниципальный округ Пороховые)

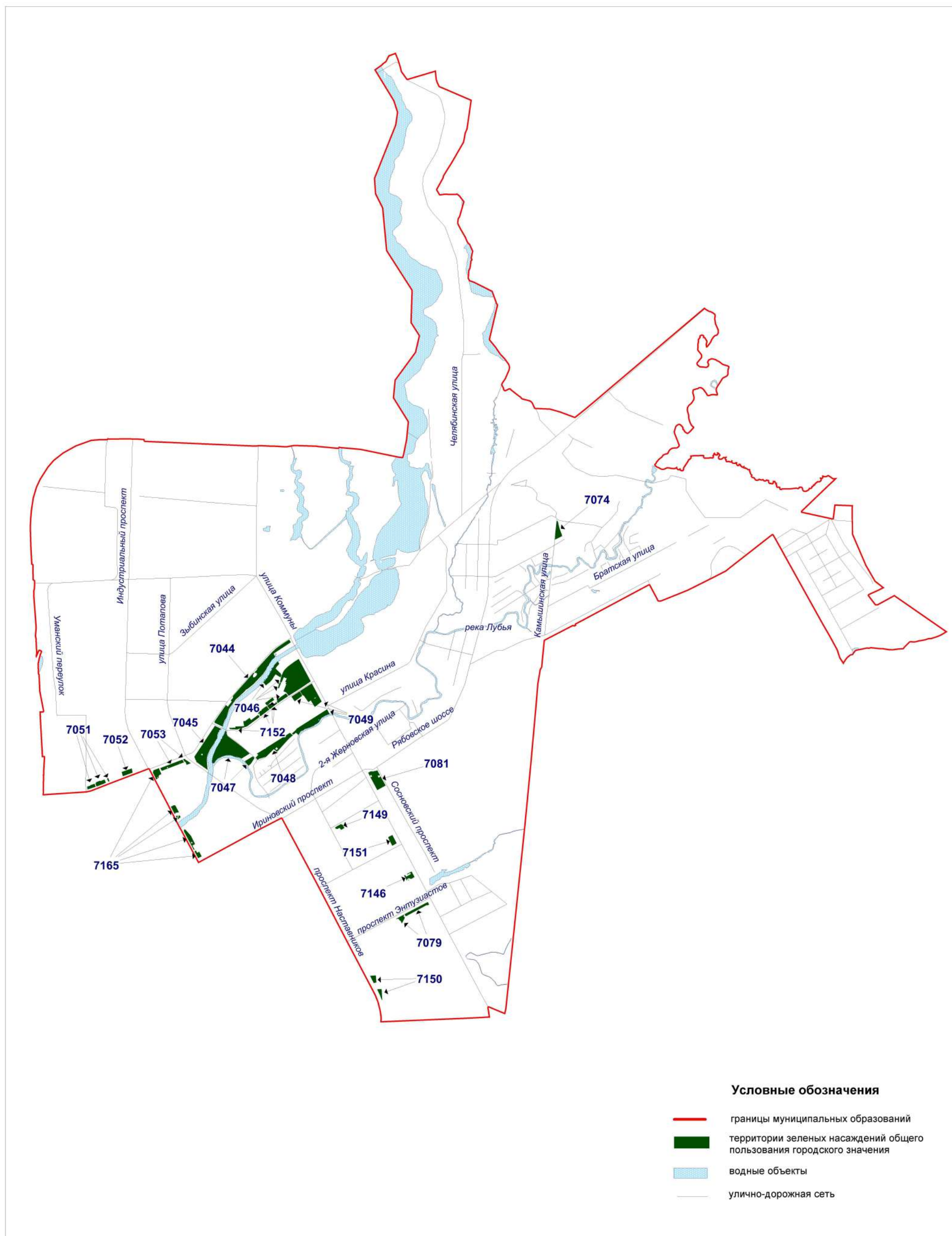
Схема 7-4





**Территории зеленых насаждений общего пользования городского значения  
в границах Красногвардейского района Санкт-Петербурга  
(внутригородское муниципальное образование города федерального значения Санкт-Петербурга  
муниципальный округ Ржевка)**

Схема 7-5



**Территории зеленых насаждений общего пользования городского значения  
в границах Красносельского района Санкт-Петербурга  
(внутригородское муниципальное образование города федерального значения Санкт-Петербурга  
муниципальный округ Юго-Запад)**

Схема 8-1





**Территории зеленых насаждений общего пользования городского значения в границах Красносельского района Санкт-Петербурга  
(внутригородское муниципальное образование города федерального значения Санкт-Петербурга муниципальный округ Южно-Приморский)**

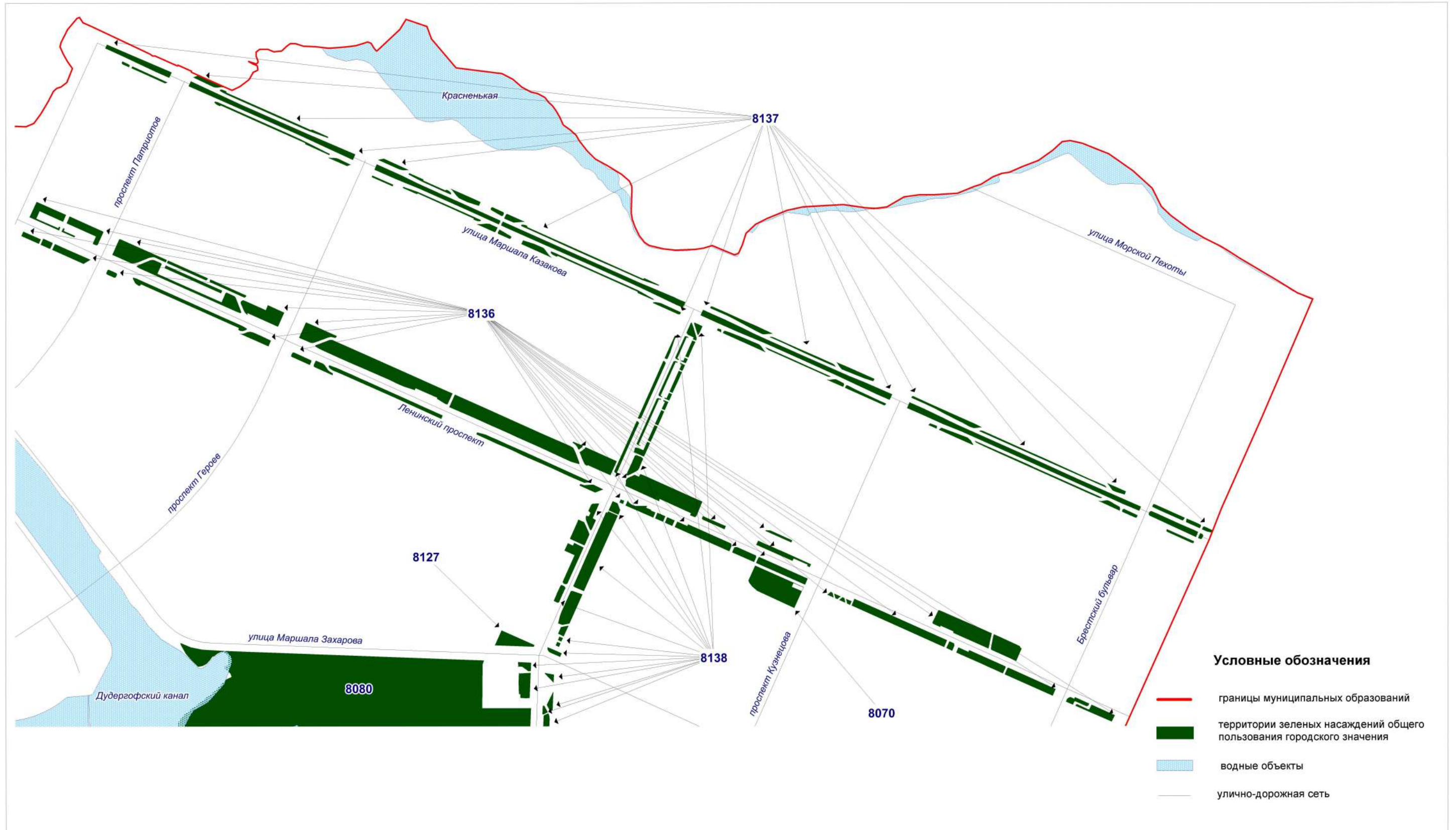
Схема 8-2





Территории зеленых насаждений общего пользования городского значения в границах Красносельского района Санкт-Петербурга  
(внутригородское муниципальное образование города федерального значения Санкт-Петербурга  
муниципальный округ Южно-Приморский, фрагмент 1)

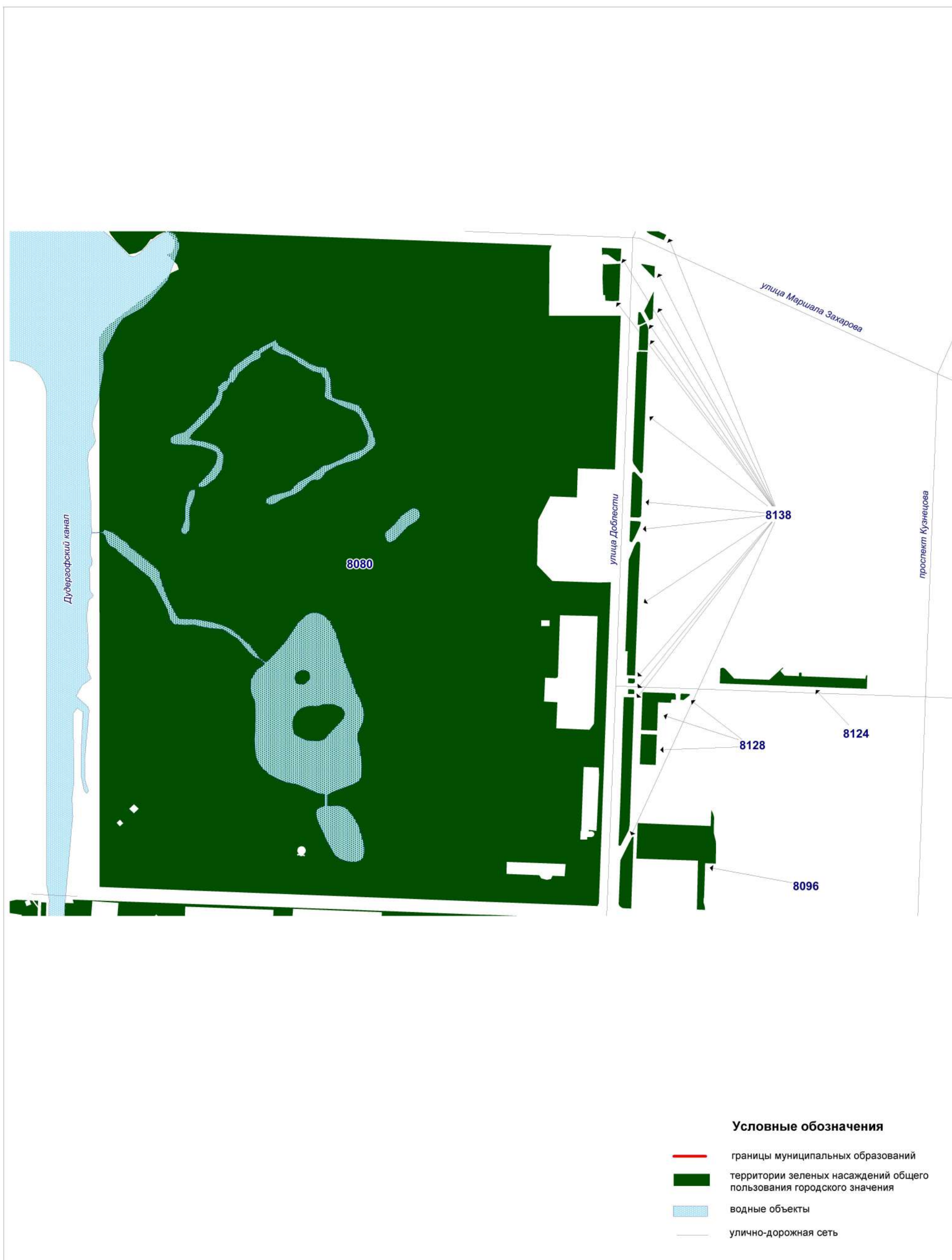
Схема 8-2(1)





Территории зеленых насаждений общего пользования городского значения  
в границах Красносельского района Санкт-Петербурга  
(внутригородское муниципальное образование города федерального значения Санкт-Петербурга  
муниципальный округ Южно-Приморский, фрагмент 2)

Схема 8-2(2)



Территории зеленых насаждений общего пользования городского значения в границах Красносельского района Санкт-Петербурга  
(внутригородское муниципальное образование города федерального значения Санкт-Петербурга муниципальный округ Сосновая поляна)

Схема 8-3





**Территории зеленых насаждений общего пользования городского значения  
в границах Красносельского района Санкт-Петербурга  
(внутригородское муниципальное образование города федерального значения Санкт-Петербурга  
муниципальный округ Урицк)**

Схема 8-4



**Территории зеленых насаждений общего пользования городского значения в границах Красносельского района Санкт-Петербурга  
(внутригородское муниципальное образование города федерального значения Санкт-Петербурга муниципальный округ Константиновское)**

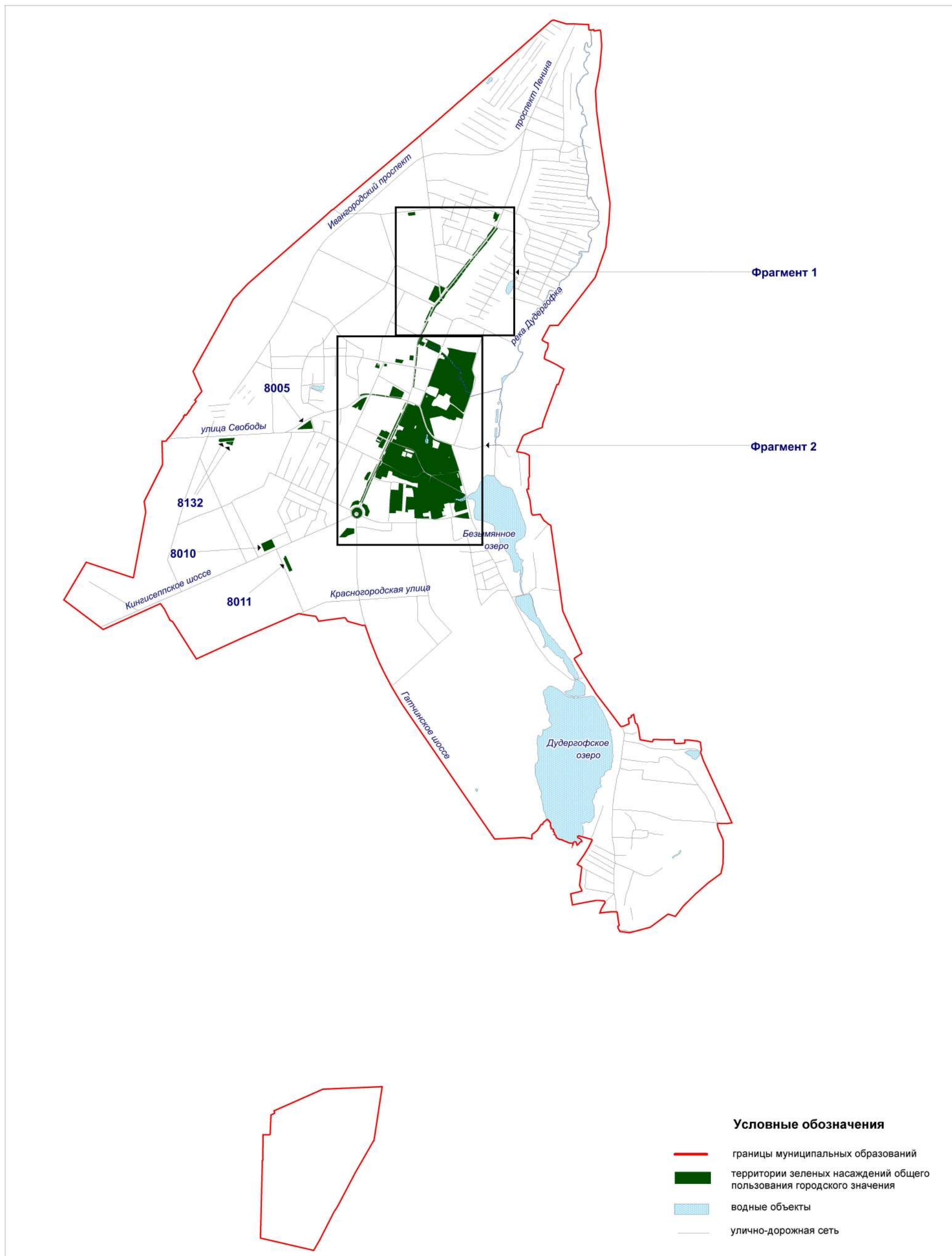
Схема 8-5





**Территории зеленых насаждений общего пользования городского значения  
в границах Красносельского района Санкт-Петербурга  
(внутригородское муниципальное образование города федерального значения Санкт-Петербурга  
город Красное Село)**

Схема 8-6



**Территории зеленых насаждений общего пользования городского значения  
в границах Красносельского района Санкт-Петербурга  
(внутригородское муниципальное образование города федерального значения Санкт-Петербурга  
город Красное Село, фрагмент 1)**

Схема 8-6(1)



**Условные обозначения**

- границы муниципальных образований
- территории зеленых насаждений общего пользования городского значения
- водные объекты
- улично-дорожная сеть



**Территории зеленых насаждений общего пользования городского значения  
в границах Красносельского района Санкт-Петербурга  
(внутригородское муниципальное образование города федерального значения Санкт-Петербурга  
город Красное Село, фрагмент 2)**

Схема 8-6(2)

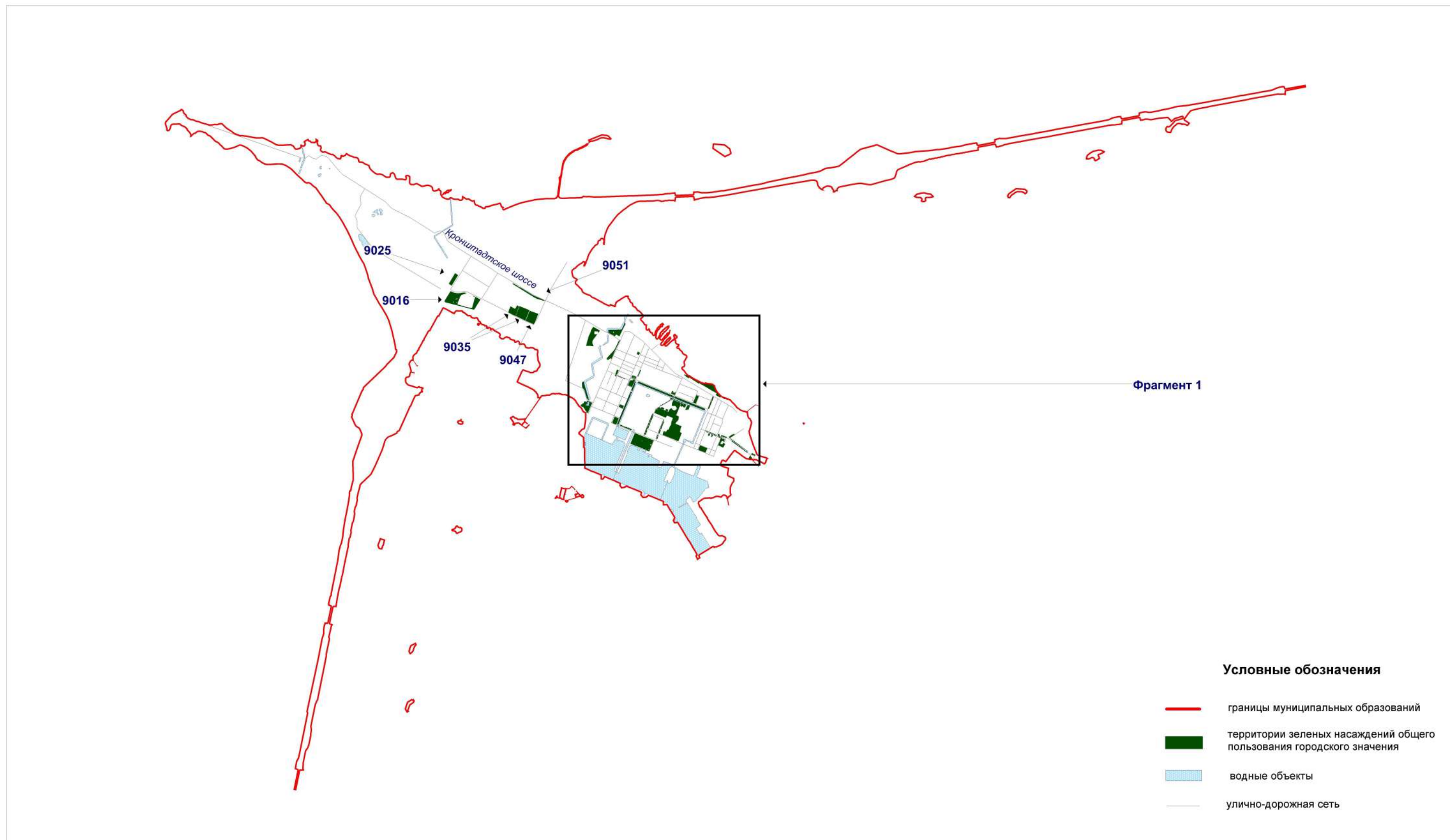


**Условные обозначения**

- границы муниципальных образований
- территории зеленых насаждений общего пользования городского значения
- водные объекты
- улично-дорожная сеть

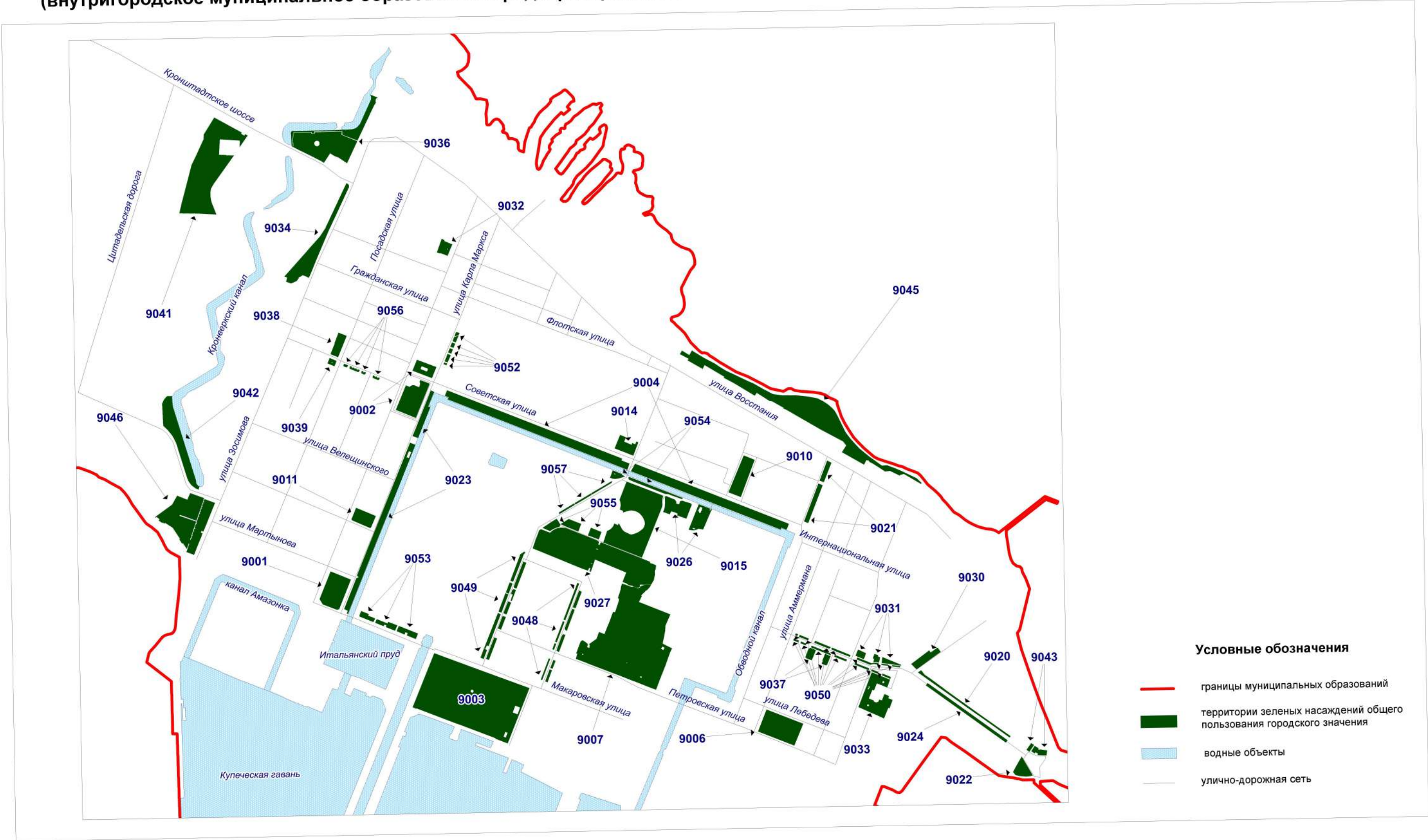
**Территории зеленых насаждений общего пользования городского значения в границах Кронштадтского района Санкт-Петербурга  
(внутригородское муниципальное образование города федерального значения Санкт-Петербурга город Кронштадт)**

Схема 9-1



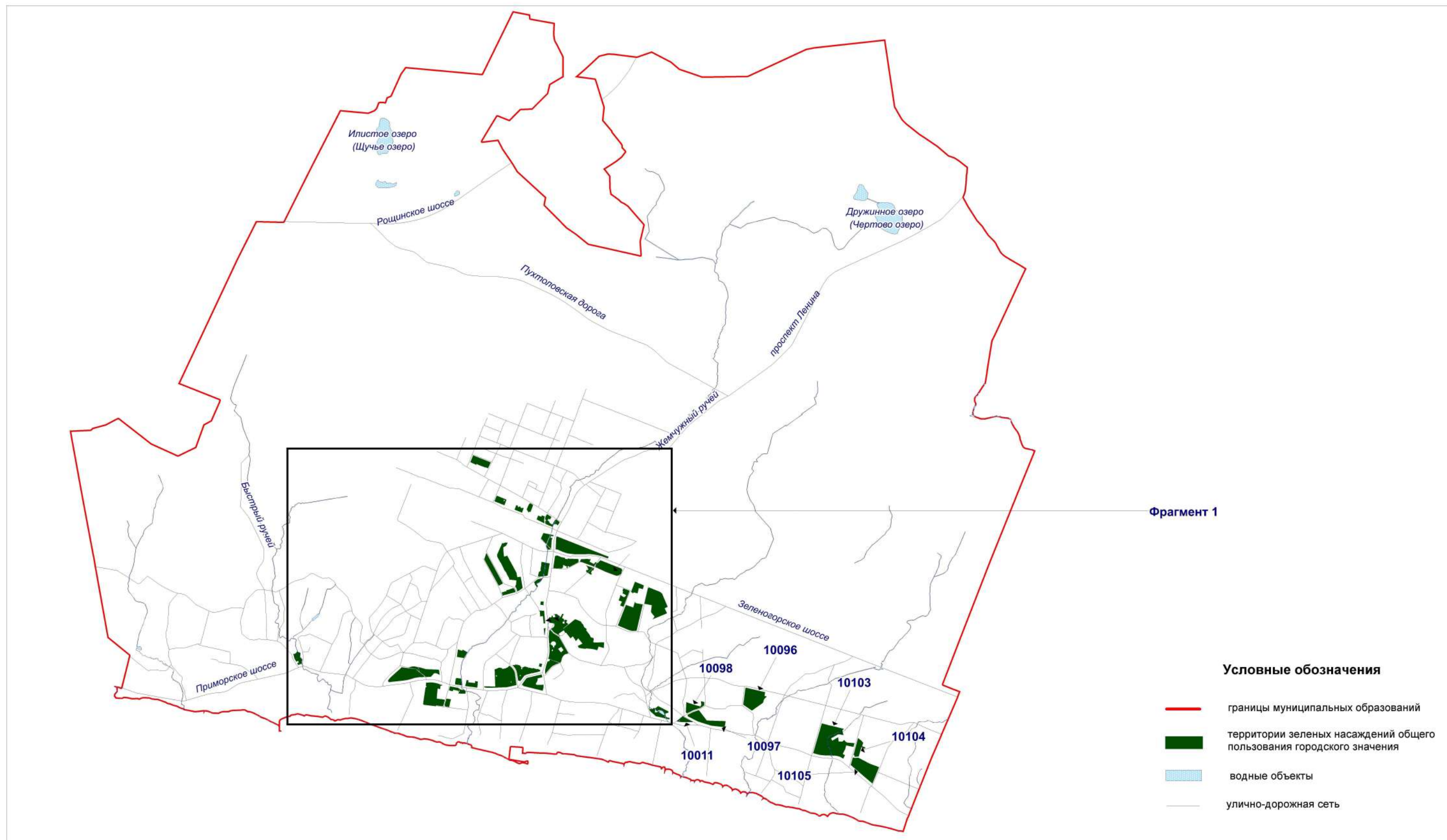


Территории зеленых насаждений общего пользования городского значения в границах Кронштадтского района Санкт-Петербурга (внутригородское муниципальное образование города федерального значения Санкт-Петербурга город Кронштадт, фрагмент 1)



**Территории зеленых насаждений общего пользования городского значения в границах Курортного района Санкт-Петербурга  
(внутригородское муниципальное образование города федерального значения Санкт-Петербурга город Зеленогорск)**

Схема 10-1





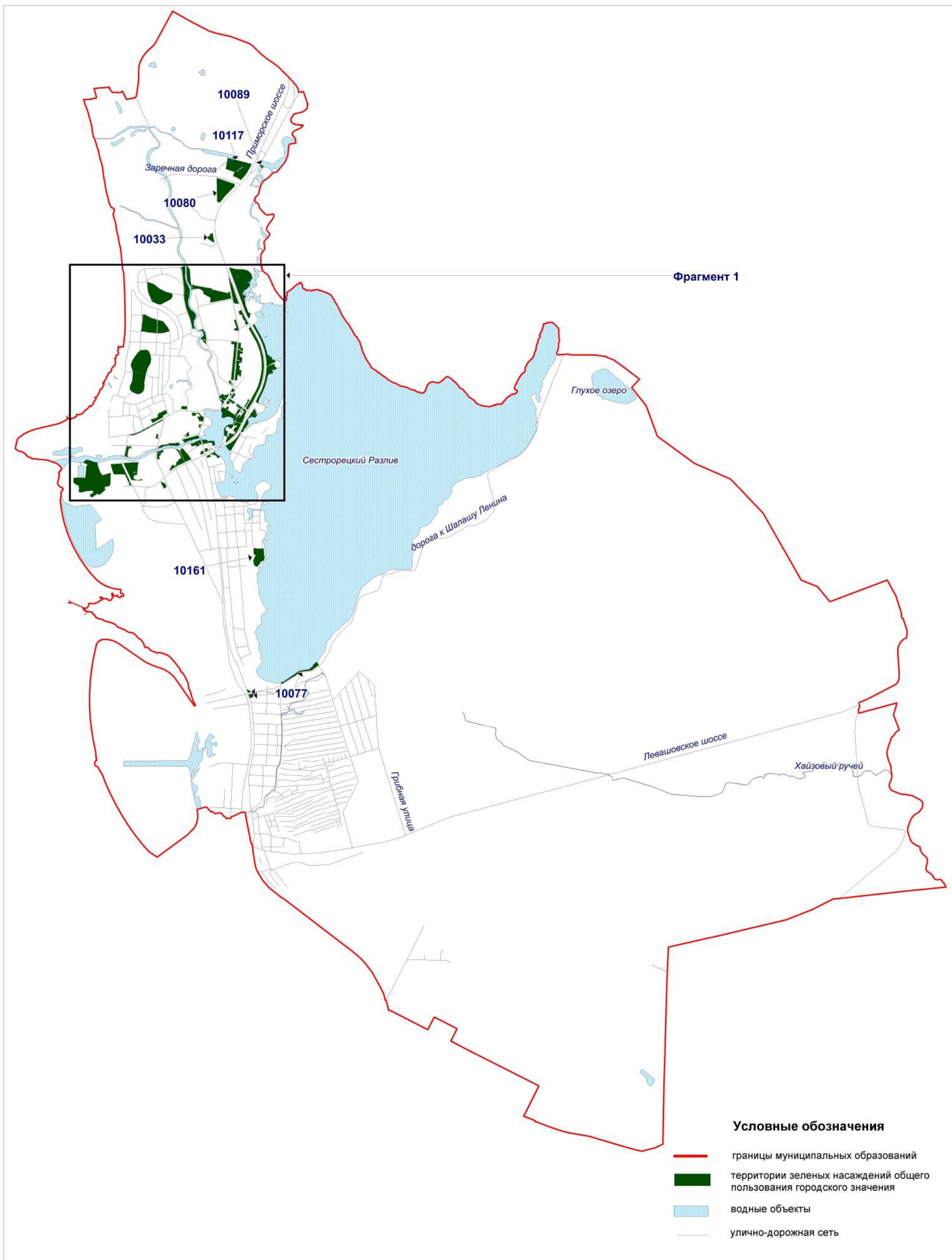
Территории зеленых насаждений общего пользования городского значения в границах Курортного района Санкт-Петербурга  
(внутригородское муниципальное образование города федерального значения Санкт-Петербурга город Зеленогорск, фрагмент 1)

Схема 10-1(1)



**Территории зеленых насаждений общего пользования городского значения  
в границах Курортного района Санкт-Петербурга  
(внутригородское муниципальное образование города федерального значения Санкт-Петербурга  
город Сестрорецк)**

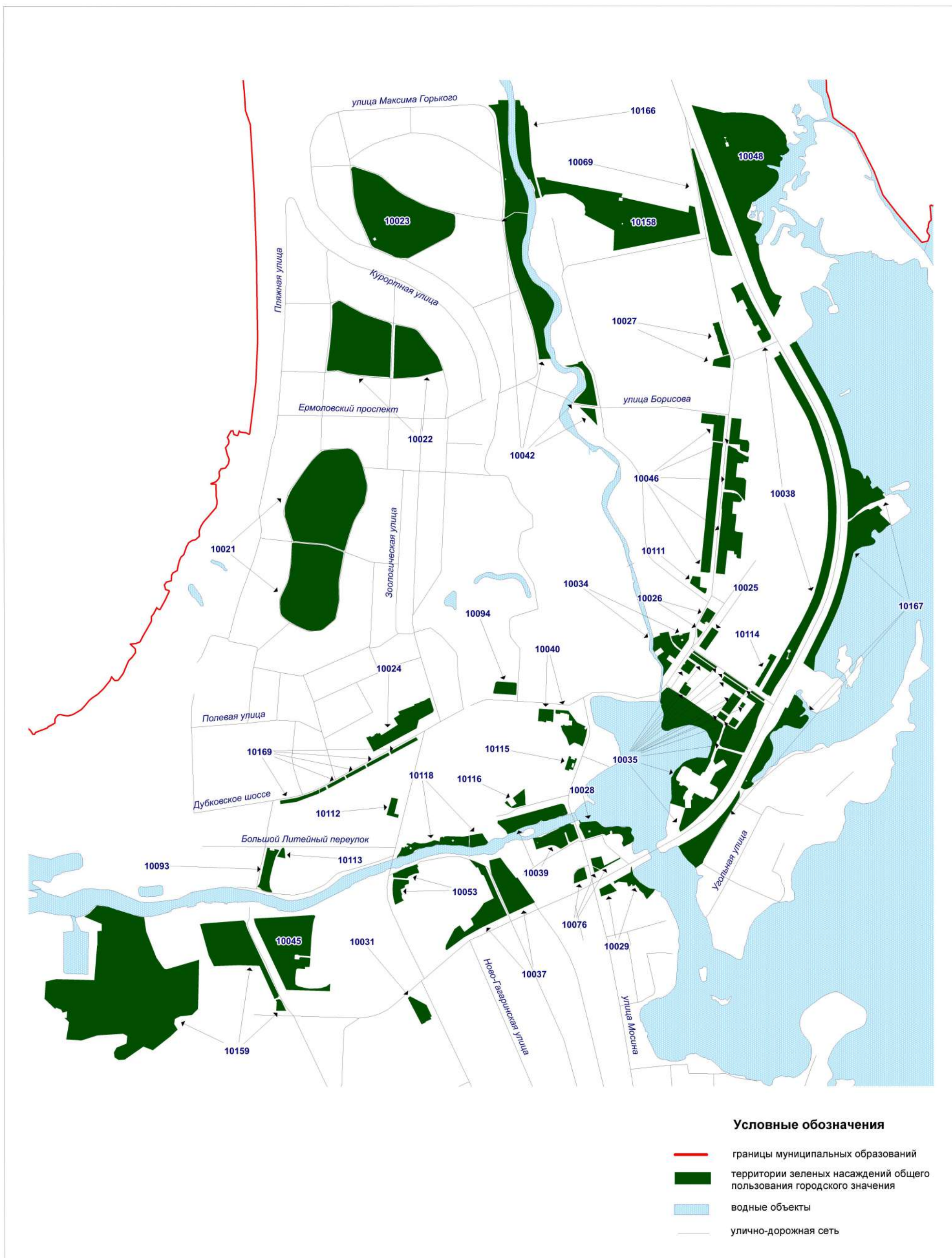
Схема 10-2





**Территории зеленых насаждений общего пользования городского значения  
в границах Курортного района Санкт-Петербурга  
(внутригородское муниципальное образование города федерального значения Санкт-Петербурга  
город Сестрорецк, фрагмент 1)**

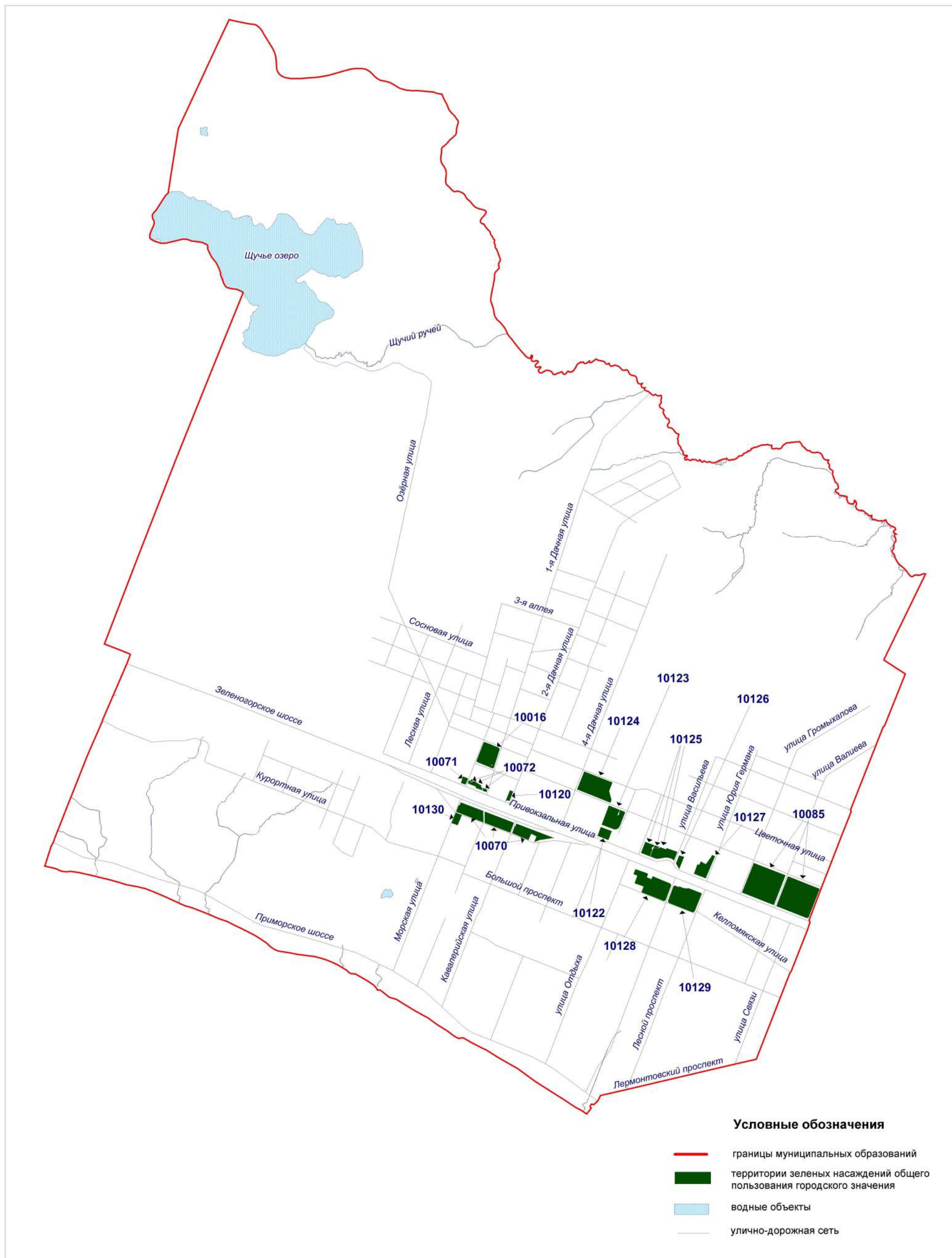
Схема 10-2(1)





**Территории зеленых насаждений общего пользования городского значения  
в границах Курортного района Санкт-Петербурга  
(внутригородское муниципальное образование города федерального значения Санкт-Петербурга  
поселок Комарово)**

Схема 10-3







**Территории зеленых насаждений общего пользования городского значения  
в границах Курортного района Санкт-Петербурга  
(внутригородское муниципальное образование города федерального значения Санкт-Петербурга  
поселок Солнечное)**

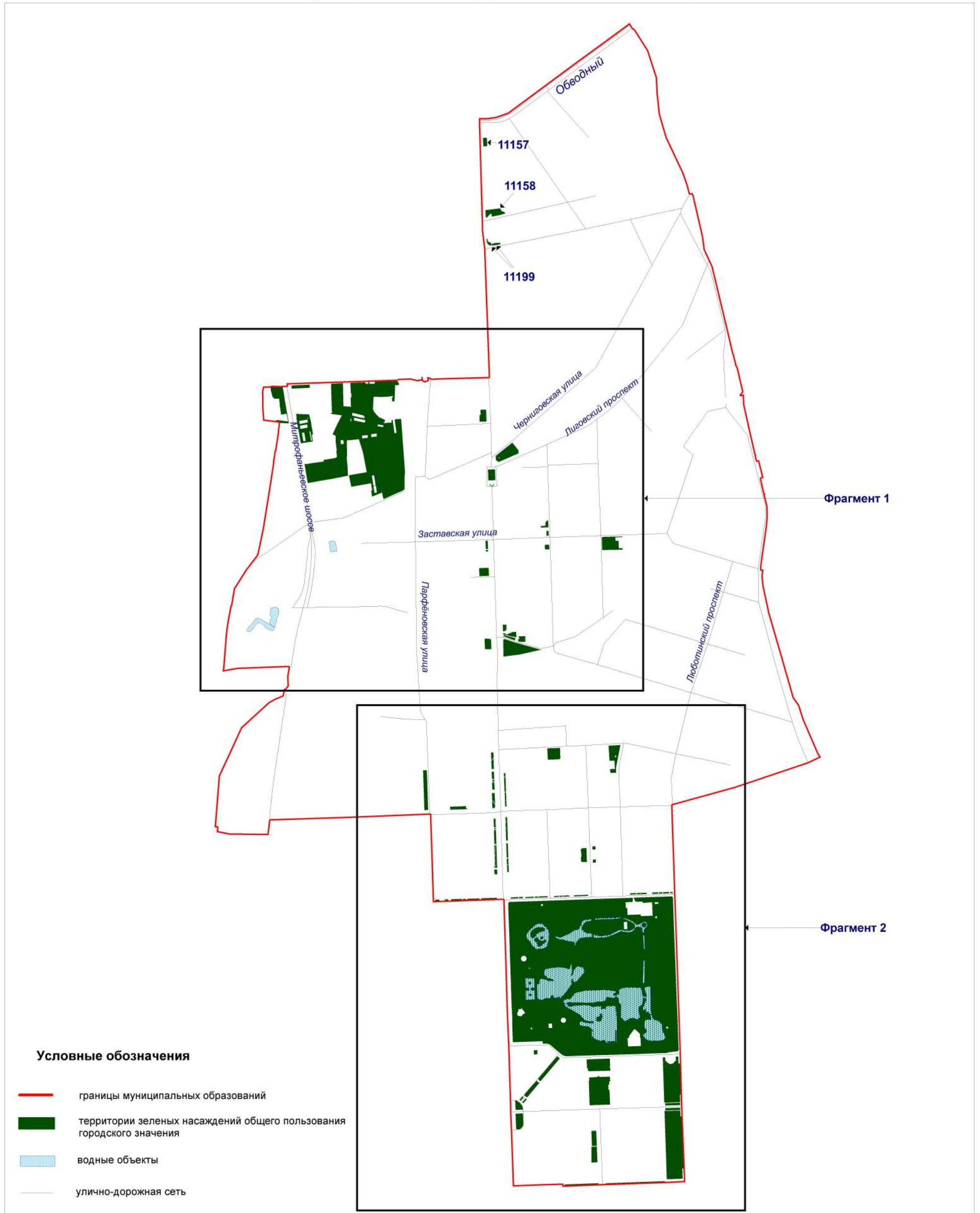
Схема 10-6





**Территории зеленых насаждений общего пользования городского значения  
в границах Московского района Санкт-Петербурга  
(внутригородское муниципальное образование города федерального значения Санкт-Петербурга  
муниципальный округ Московская застава)**

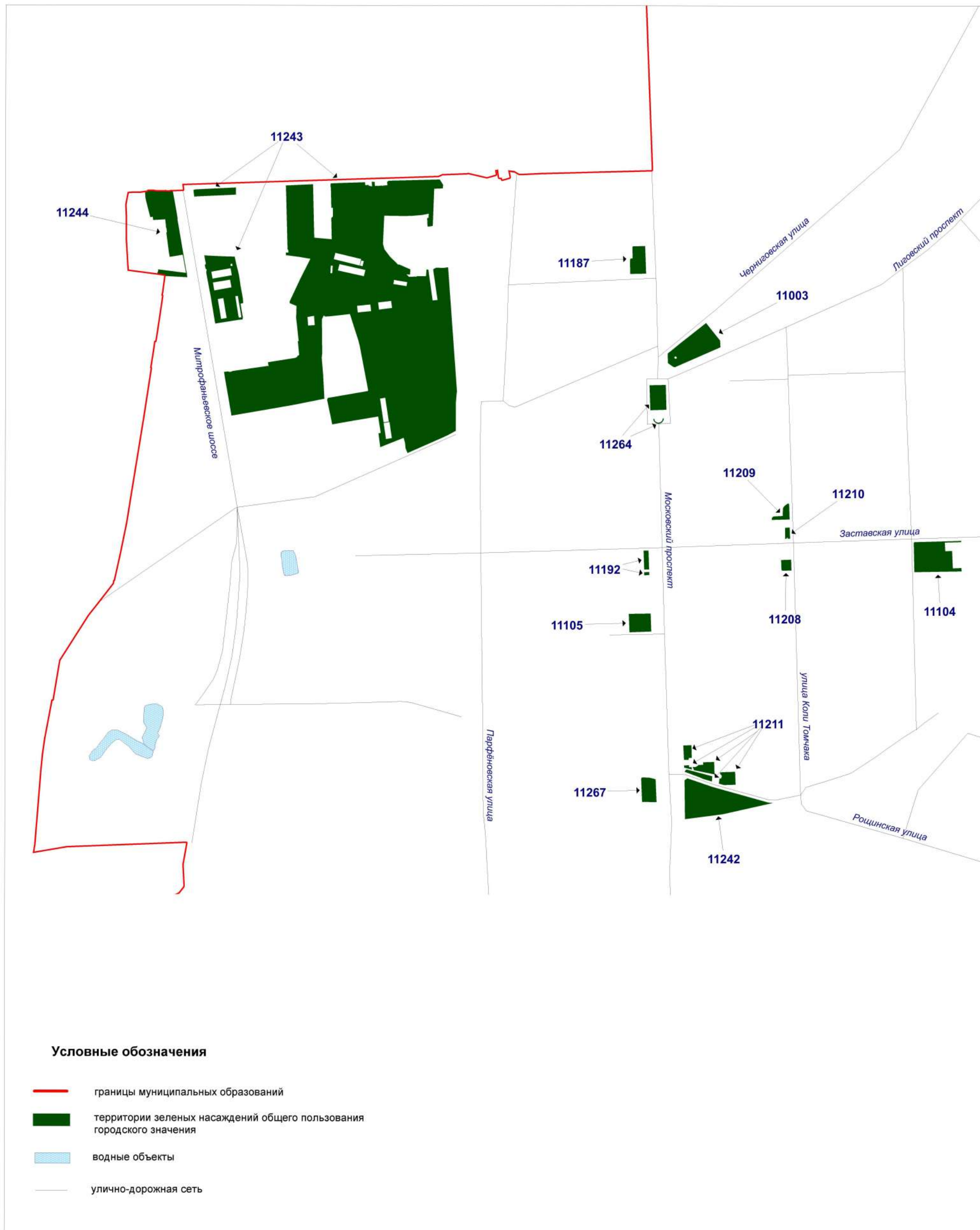
Схема 11-1



Территории зеленых насаждений общего пользования городского значения  
в границах Московского района Санкт-Петербурга

Схема 11-1(1)

(внутригородское муниципальное образование города федерального значения Санкт-Петербурга  
муниципальный округ Московская застава, фрагмент 1)





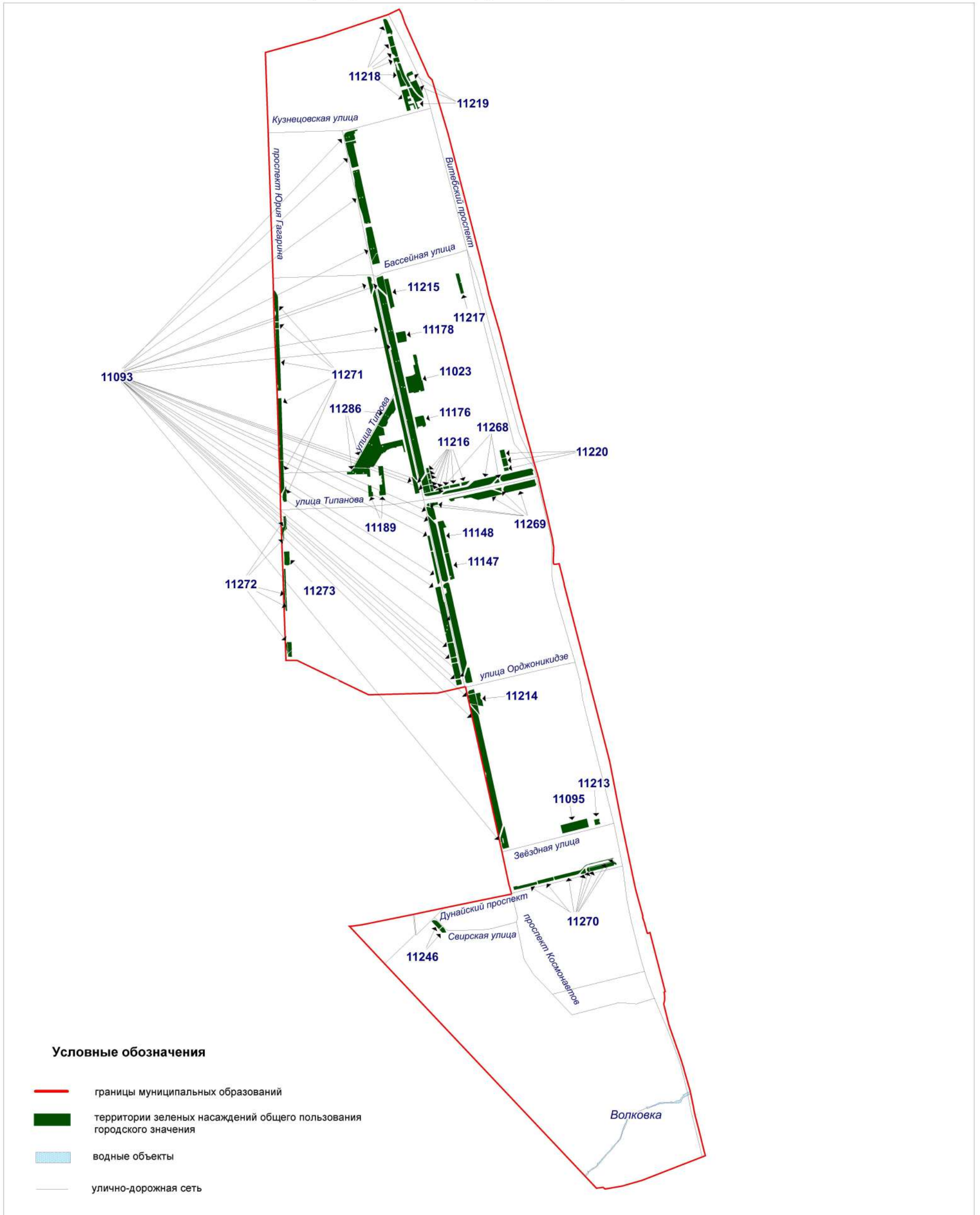
**Территории зеленых насаждений общего пользования городского значения  
в границах Московского района Санкт-Петербурга  
(внутригородское муниципальное образование города федерального значения Санкт-Петербурга  
муниципальный округ Московская застава)**

Схема 11-1(2)



**Территории зеленых насаждений общего пользования городского значения  
в границах Московского района Санкт-Петербурга  
(внутригородское муниципальное образование города федерального значения Санкт-Петербурга  
муниципальный округ Гагаринское)**

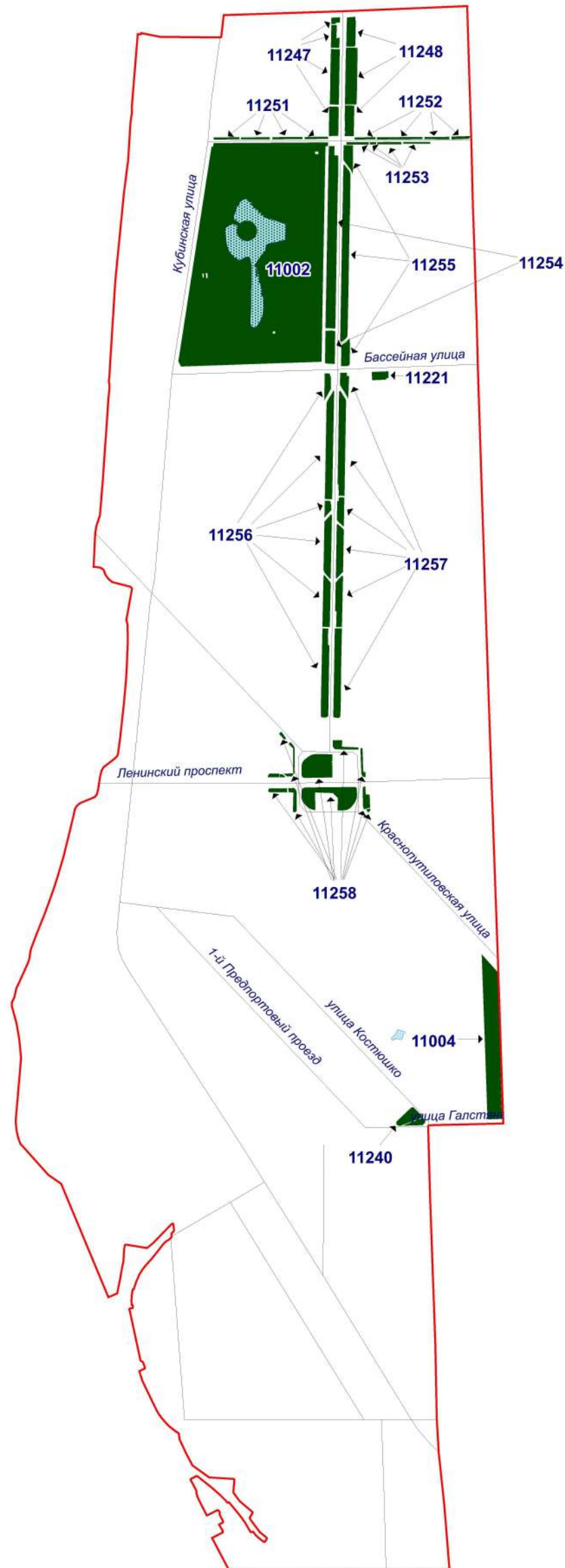
Схема 11-2





**Территории зеленых насаждений общего пользования городского значения  
в границах Московского района Санкт-Петербурга  
(внутригородское муниципальное образование города федерального значения Санкт-Петербурга  
муниципальный округ Новоизмайловское)**

Схема 11-3

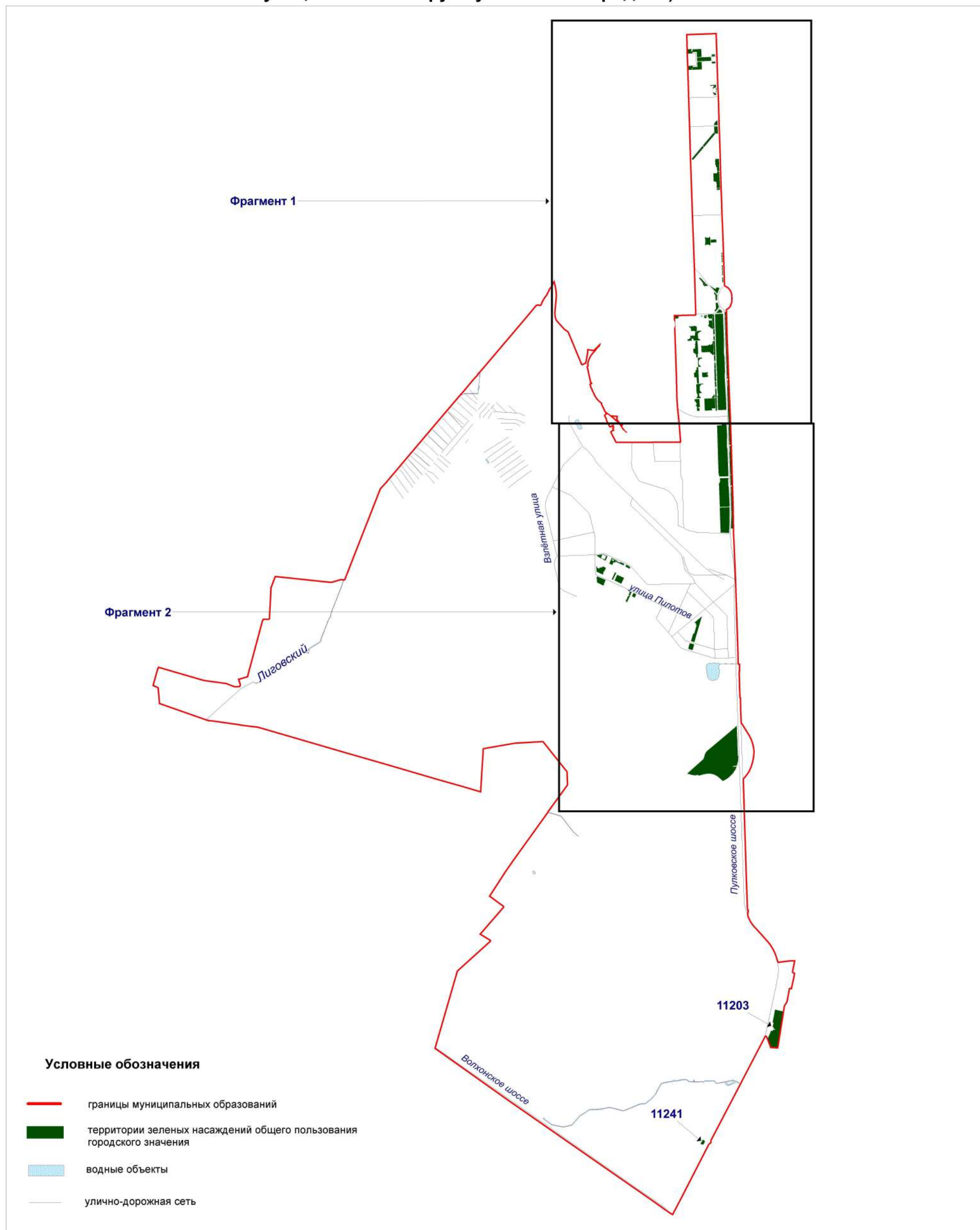


**Условные обозначения**

- границы муниципальных образований
- территории зеленых насаждений общего пользования городского значения
- водные объекты
- улично-дорожная сеть

**Территории зеленых насаждений общего пользования городского значения  
в границах Московского района Санкт-Петербурга**  
(внутригородское муниципальное образование города федерального значения Санкт-Петербурга  
муниципальный округ Пулковский меридиан)

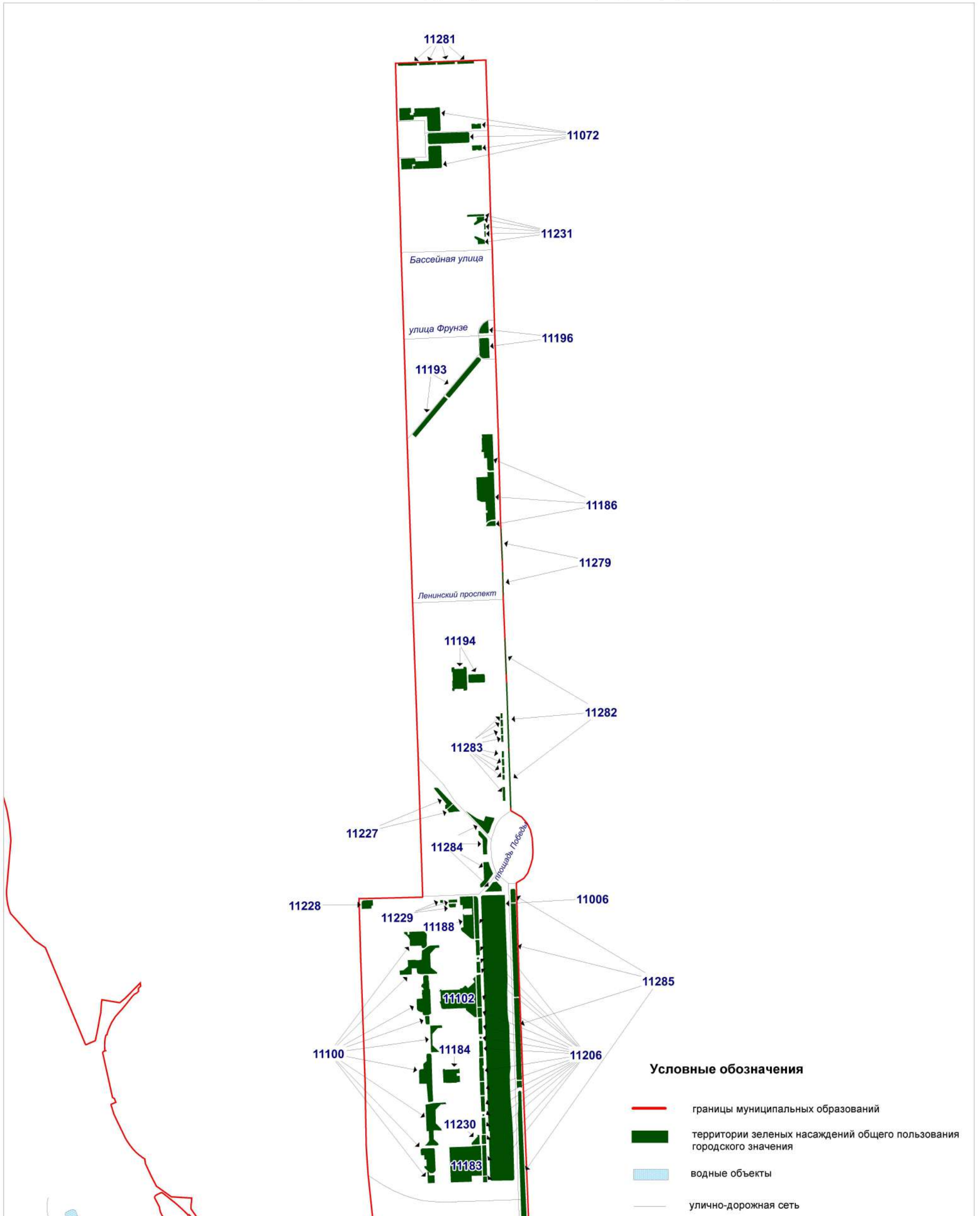
Схема 11-4





**Территории зеленых насаждений общего пользования городского значения  
в границах Московского района Санкт-Петербурга  
(внутригородское муниципальное образование города федерального значения Санкт-Петербурга  
муниципальный округ Пулковский меридиан, фрагмент 1)**

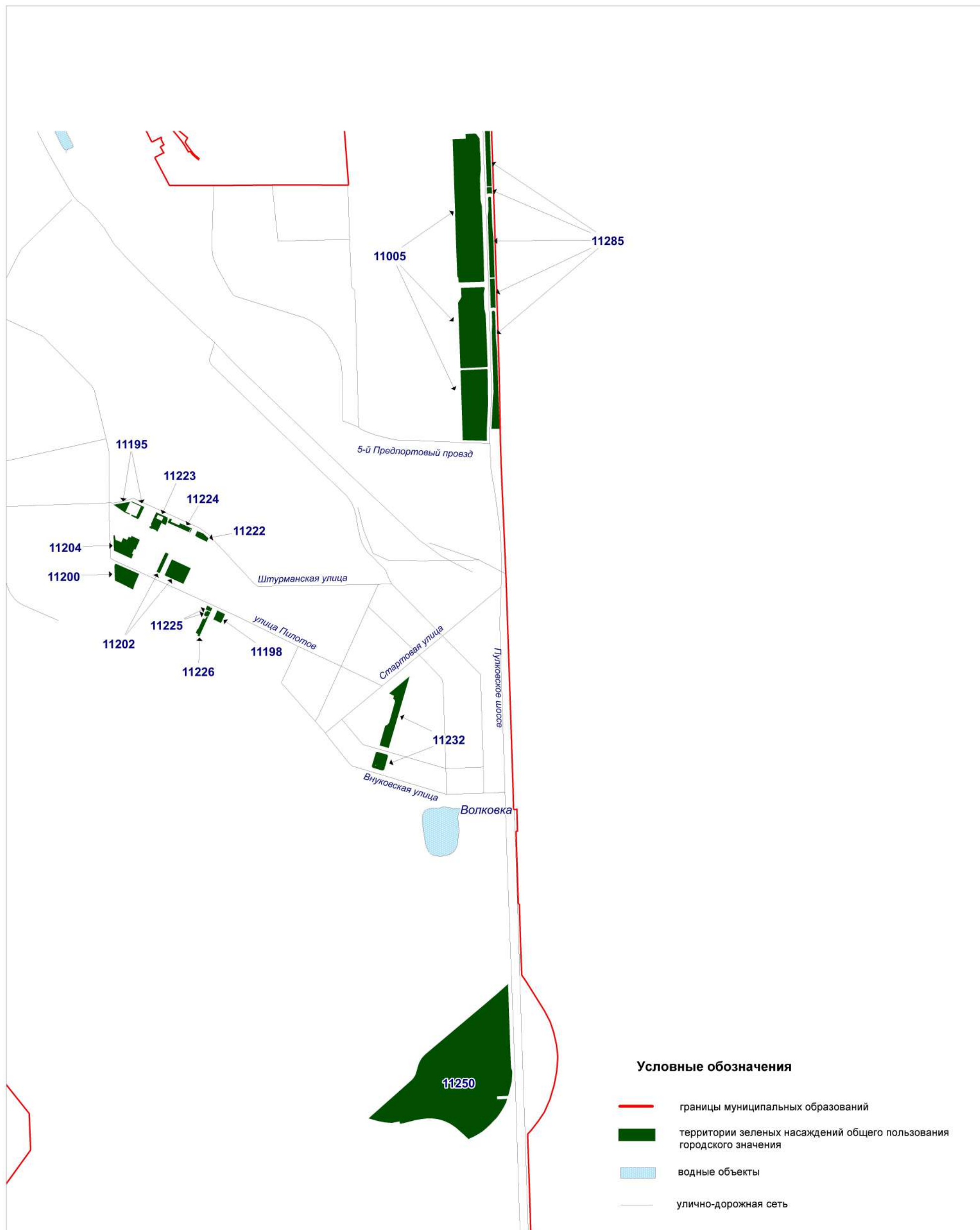
Схема 11-4(1)



Территории зеленых насаждений общего пользования городского значения  
в границах Московского района Санкт-Петербурга

Схема 11-4(2)

(внутригородское муниципальное образование города федерального значения Санкт-Петербурга  
муниципальный округ Пулковский меридиан, фрагмент 2)





**Территории зеленых насаждений общего пользования городского значения  
в границах Московского района Санкт-Петербурга  
(внутригородское муниципальное образование города федерального значения Санкт-Петербурга  
муниципальный округ Звездное)**

Схема 11-5



**Территории зеленых насаждений общего пользования городского значения в границах Невского района Санкт-Петербурга  
(внутригородское муниципальное образование города федерального значения Санкт-Петербурга муниципальный округ Невская застава)**

Схема 12-1





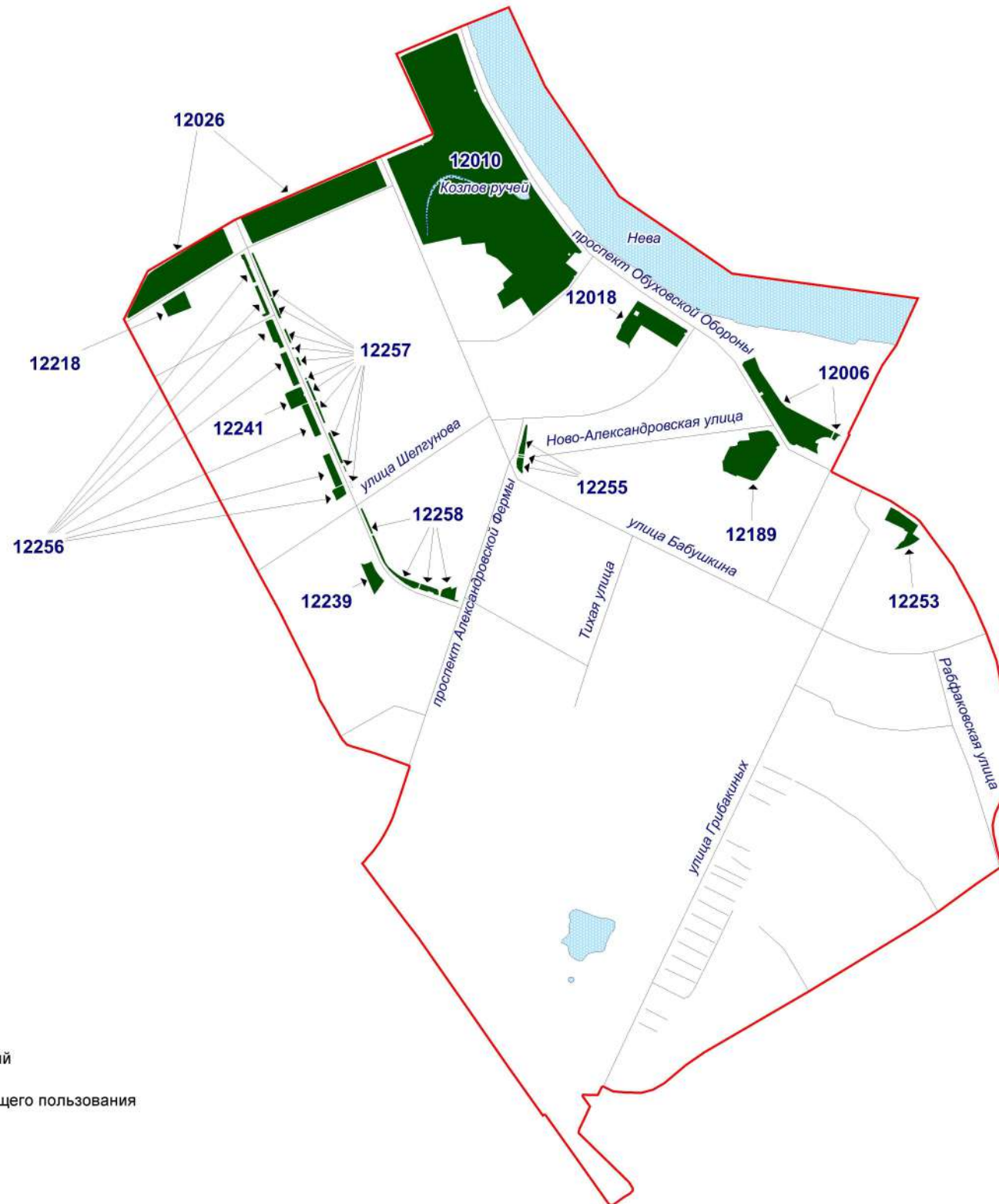
**Территории зеленых насаждений общего пользования городского значения  
в границах Невского района Санкт-Петербурга  
(внутригородское муниципальное образование города федерального значения Санкт-Петербурга  
муниципальный округ Ивановский)**

Схема 12-2



**Территории зеленых насаждений общего пользования городского значения в границах Невского района Санкт-Петербурга  
(внутригородское муниципальное образование города федерального значения Санкт-Петербурга муниципальный округ Обуховский)**

Схема 12-3



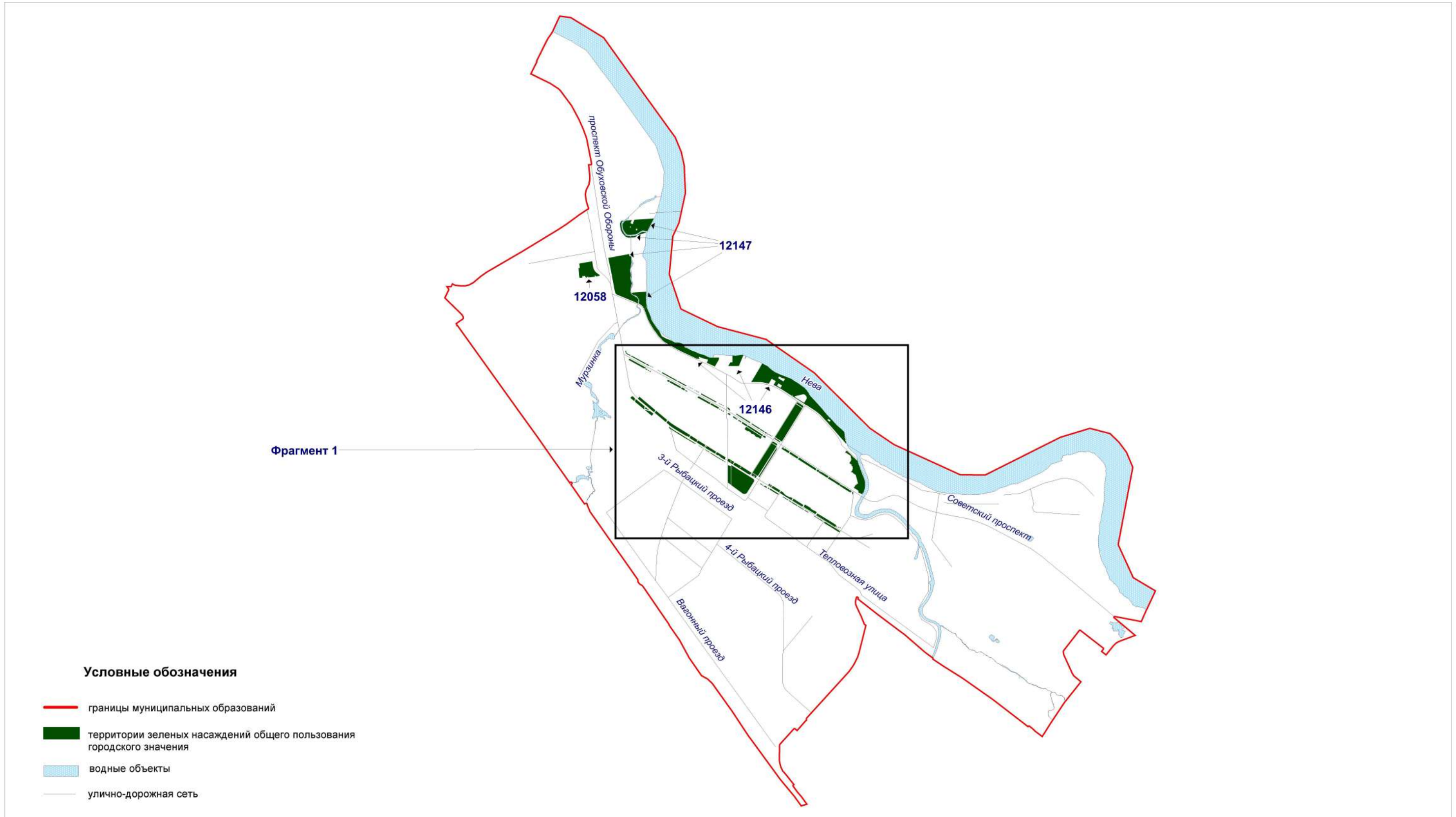
**Условные обозначения**

- границы муниципальных образований
- территории зеленых насаждений общего пользования городского значения
- водные объекты
- улично-дорожная сеть



**Территории зеленых насаждений общего пользования городского значения в границах Невского района Санкт-Петербурга  
(внутригородское муниципальное образование города федерального значения Санкт-Петербурга муниципальный округ Рыбацкое)**

Схема 12-4



Территории зеленых насаждений общего пользования городского значения в границах Невского района Санкт-Петербурга  
(внутригородское муниципальное образование города федерального значения Санкт-Петербурга муниципальный округ Рыбацкое, фрагмент 1)

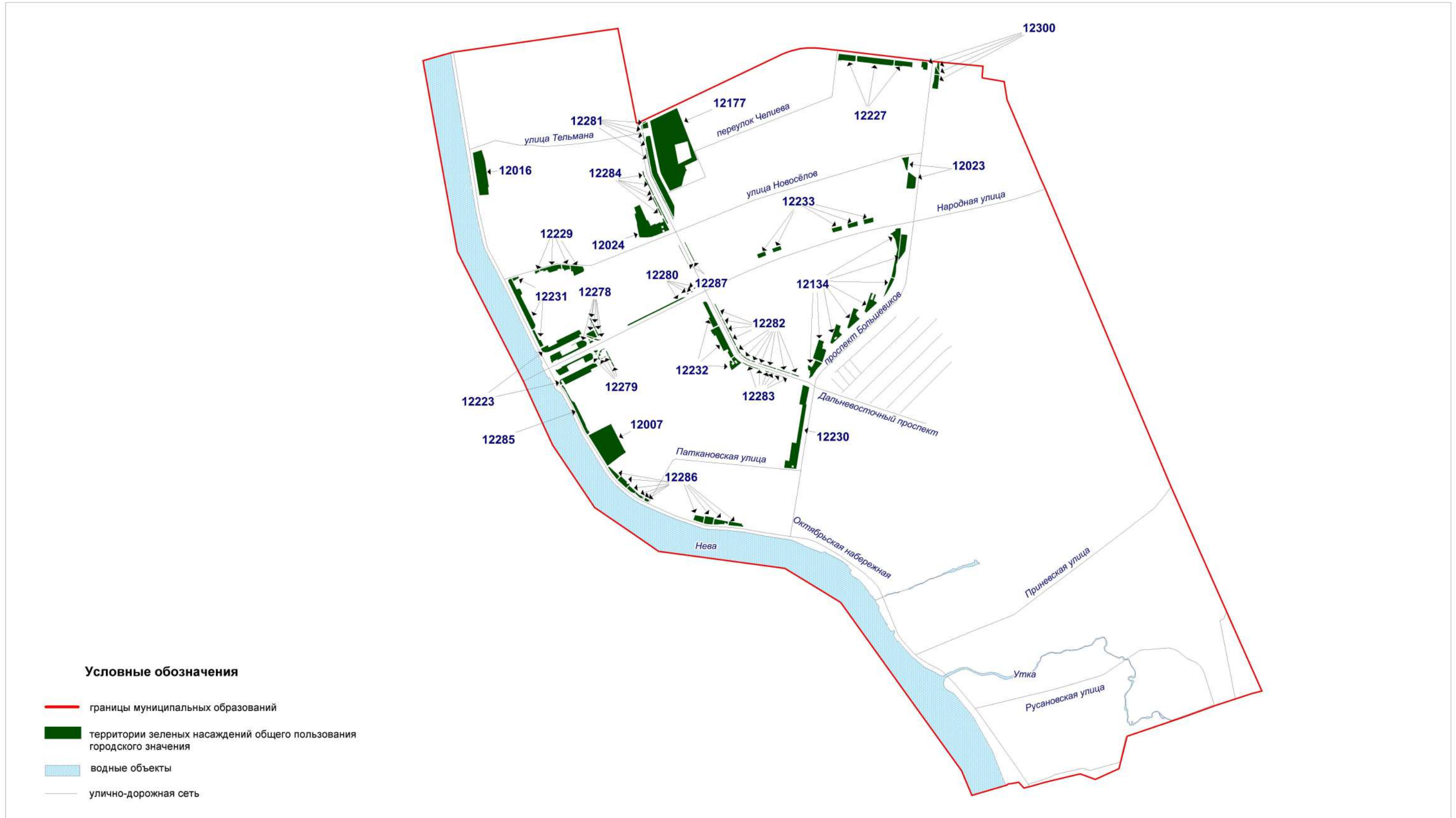
Схема 12-4(1)





**Территории зеленых насаждений общего пользования городского значения в границах Невского района Санкт-Петербурга  
(внутригородское муниципальное образование города федерального значения Санкт-Петербурга муниципальный округ Народный)**

Схема 12-5



**Территории зеленых насаждений общего пользования городского значения в границах Невского района Санкт-Петербурга  
(внутригородское муниципальное образование города федерального значения Санкт-Петербурга муниципальный округ № 54)**

Схема 12-6





**Территории зеленых насаждений общего пользования городского значения в границах Невского района Санкт-Петербурга**  
**(внутригородское муниципальное образование города федерального значения Санкт-Петербурга муниципальный округ Невский округ)**

Схема 12-7



**Территории зеленых насаждений общего пользования городского значения в границах Невского района Санкт-Петербурга  
(внутригородское муниципальное образование города федерального значения Санкт-Петербурга муниципальный округ Оккервиль)**

Схема 12-8





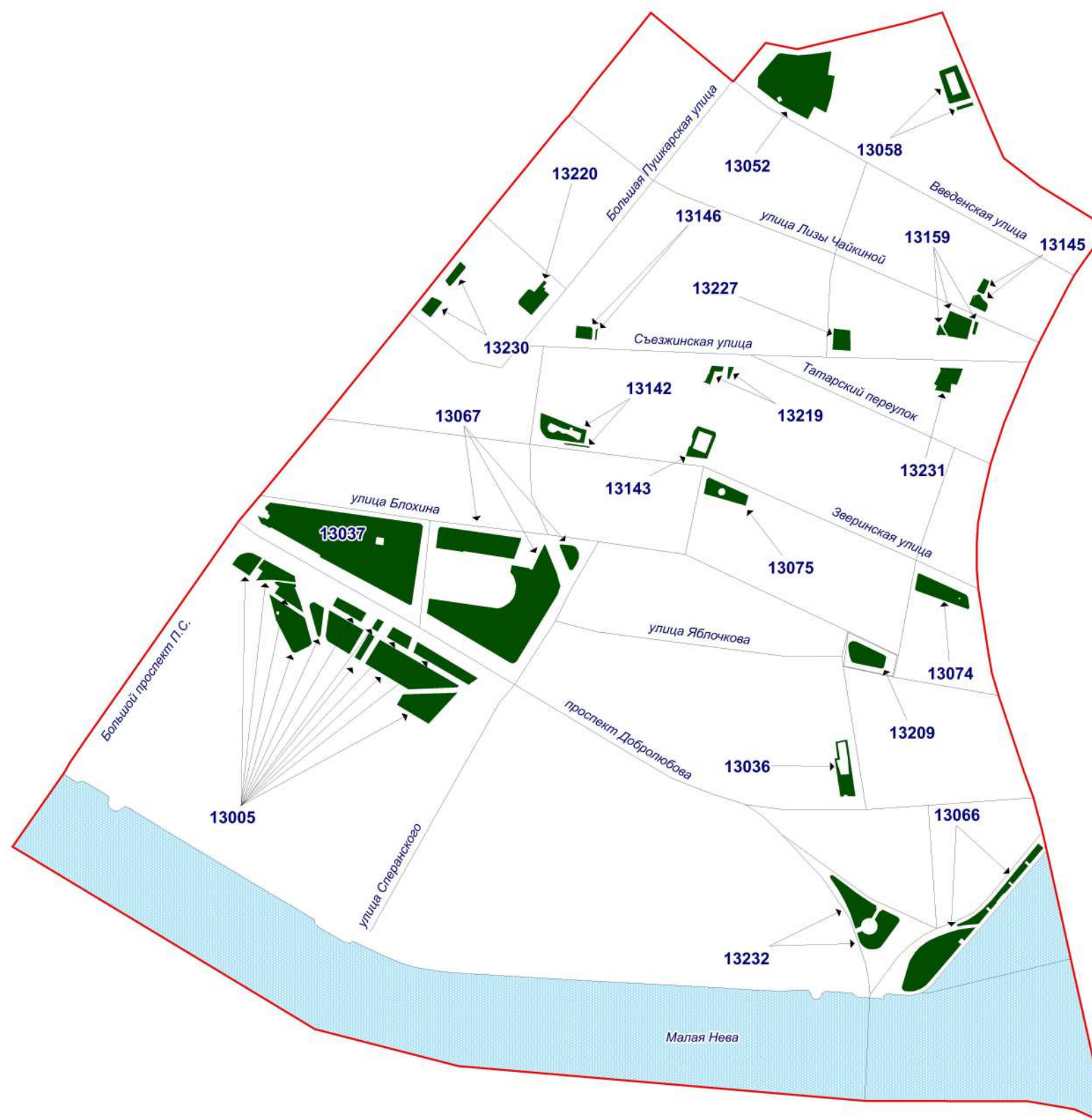
**Территории зеленых насаждений общего пользования городского значения в границах Невского района Санкт-Петербурга  
(внутригородское муниципальное образование города федерального значения Санкт-Петербурга муниципальный округ Правобережный)**

Схема 12-9



Территории зеленых насаждений общего пользования городского значения в границах Петроградского района Санкт-Петербурга  
(внутригородское муниципальное образование города федерального значения Санкт-Петербурга муниципальный округ Введенский)

Схема 13-1

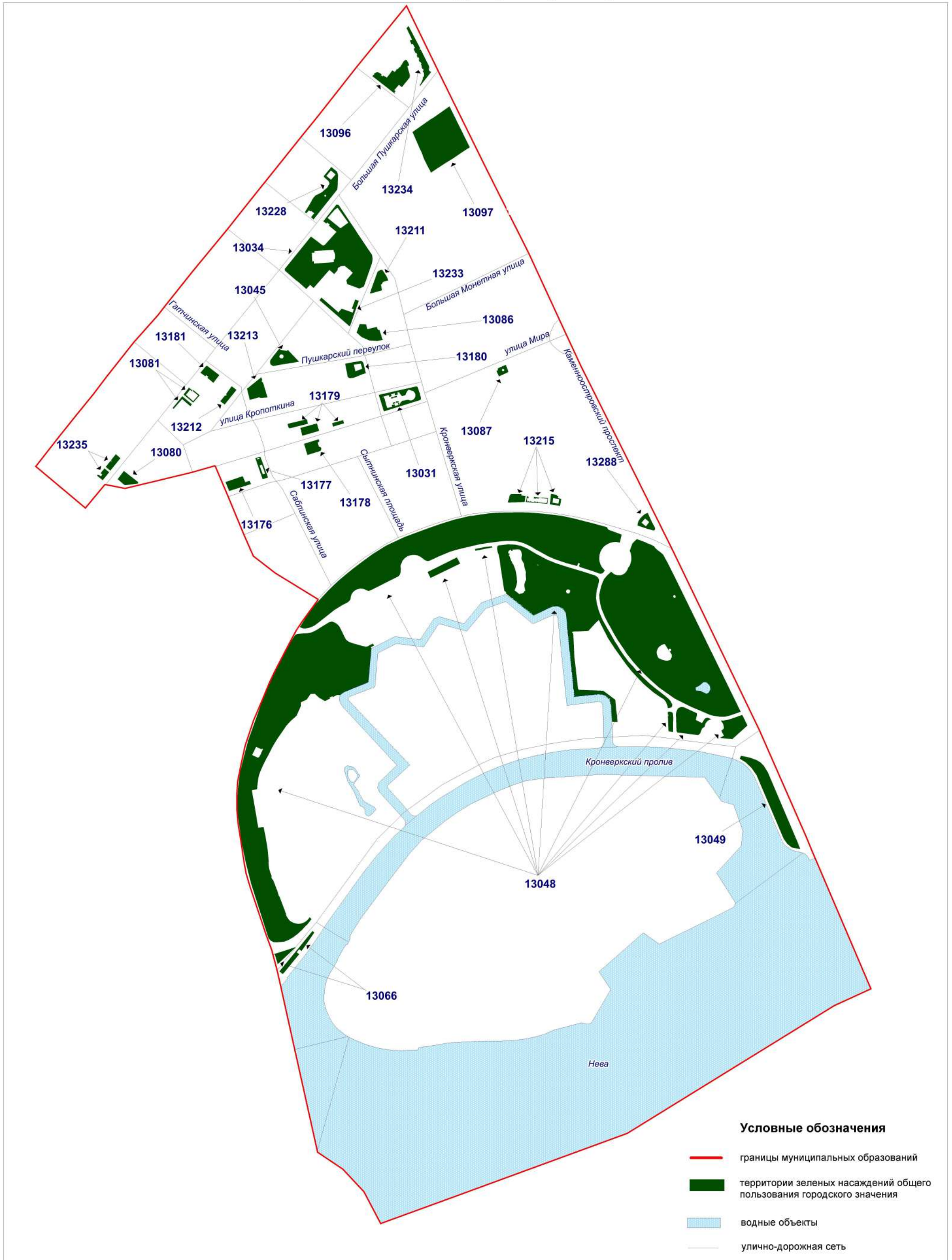




Территории зеленых насаждений общего пользования городского значения  
в границах Петроградского района Санкт-Петербурга

Схема 13-2

(внутригородское муниципальное образование города федерального значения Санкт-Петербурга  
муниципальный округ Кронверкское)





Территории зеленых насаждений общего пользования городского значения  
в границах Петроградского района Санкт-Петербурга

Схема 13-3

(внутригородское муниципальное образование города федерального значения Санкт-Петербурга  
муниципальный округ Посадский)





Территории зеленых насаждений общего пользования городского значения в границах Петроградского района Санкт-Петербурга  
(внутригородское муниципальное образование города федерального значения Санкт-Петербурга муниципальный округ округ Петровский)

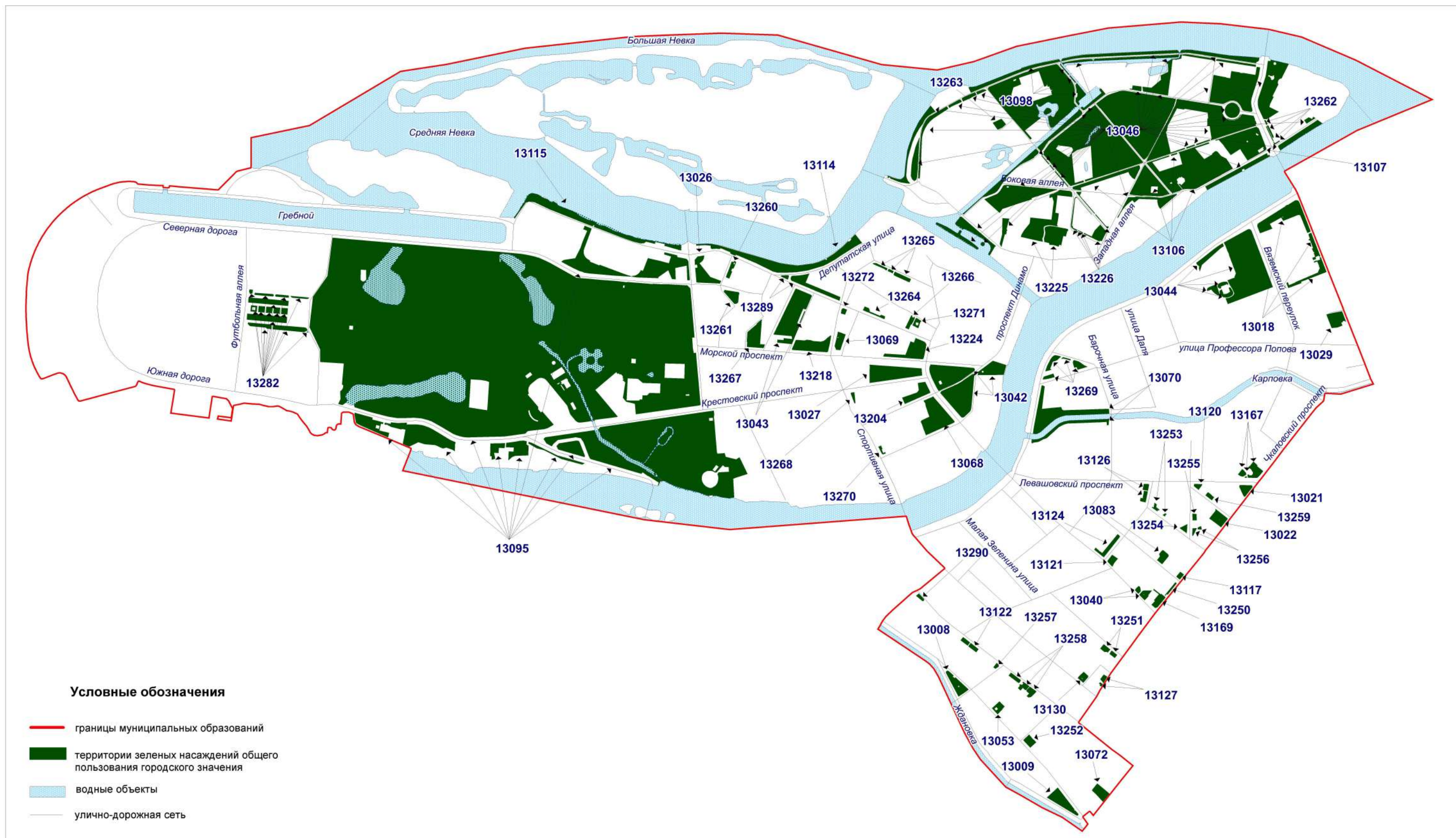
Схема 13-5





Территории зеленых насаждений общего пользования городского значения в границах Петроградского района Санкт-Петербурга  
(внутригородское муниципальное образование города федерального значения Санкт-Петербурга муниципальный округ Чкаловское)

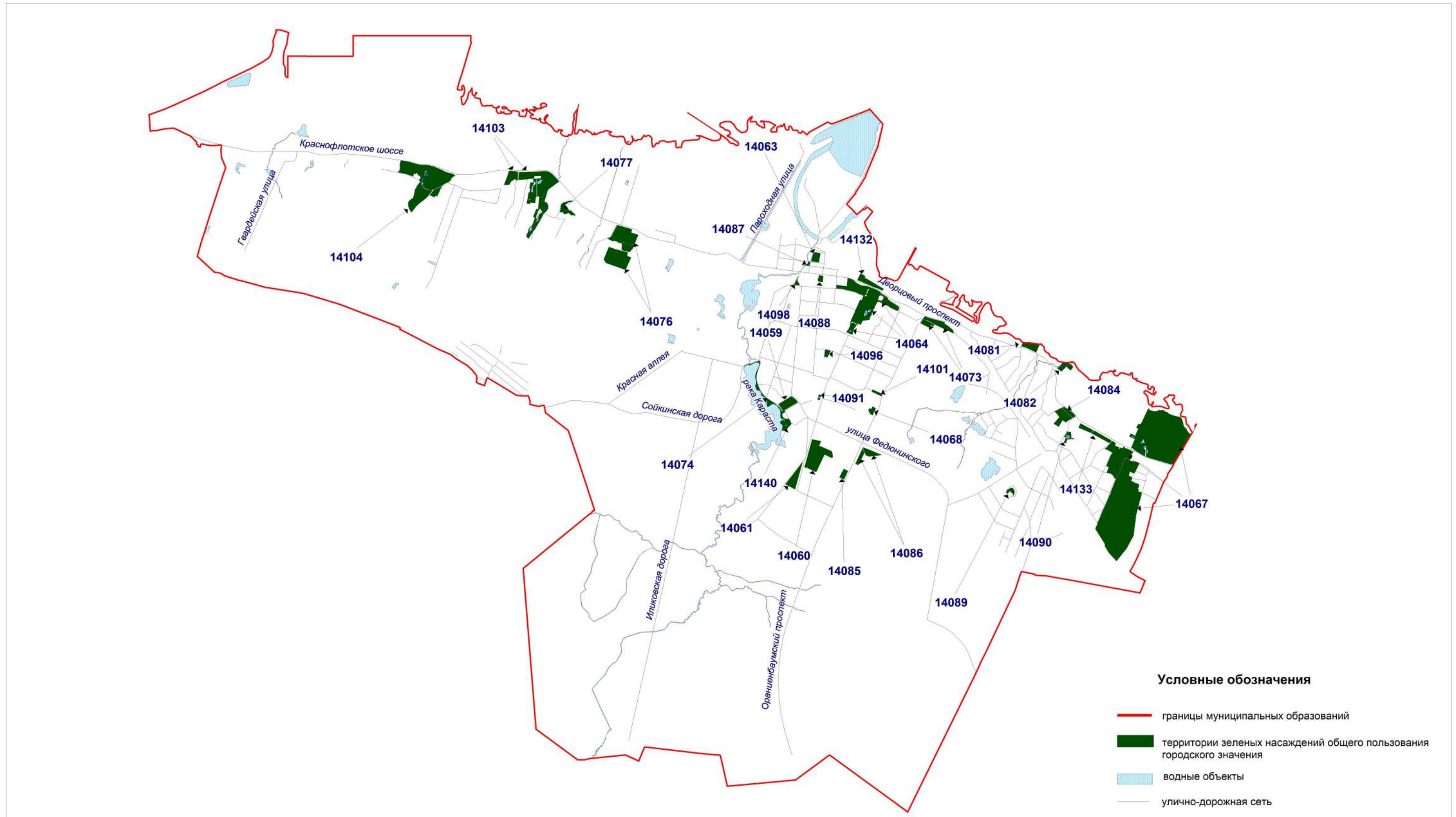
Схема 13-6





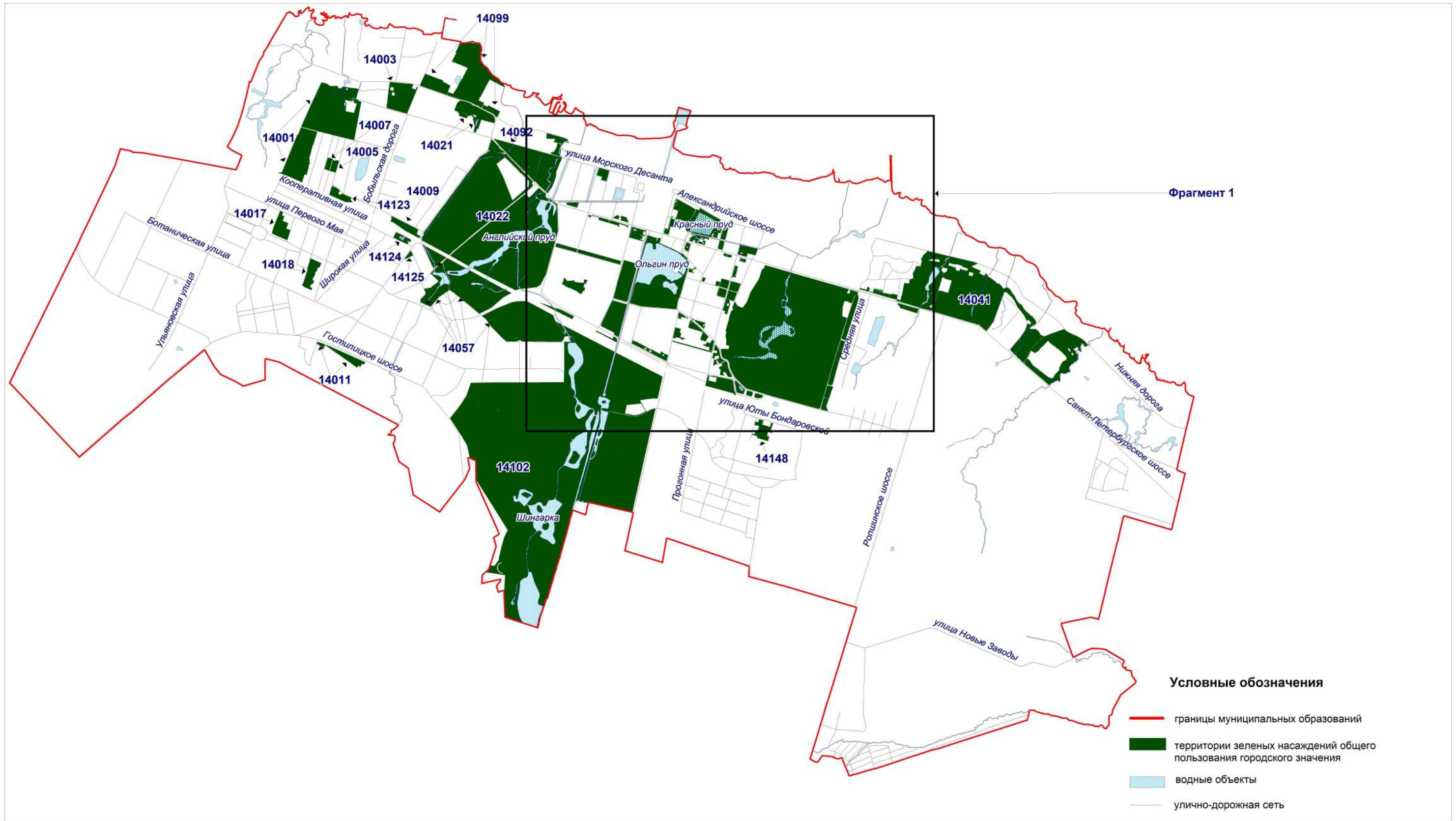
Территории зеленых насаждений общего пользования городского значения в границах Петродворцового района Санкт-Петербурга  
(внутригородское муниципальное образование города федерального значения Санкт-Петербурга город Ломоносов)

Схема 14-1



**Территории зеленых насаждений общего пользования городского значения в границах Петродворцового района Санкт-Петербурга  
(внутригородское муниципальное образование города федерального значения Санкт-Петербурга город Петергоф)**

Схема 14-2





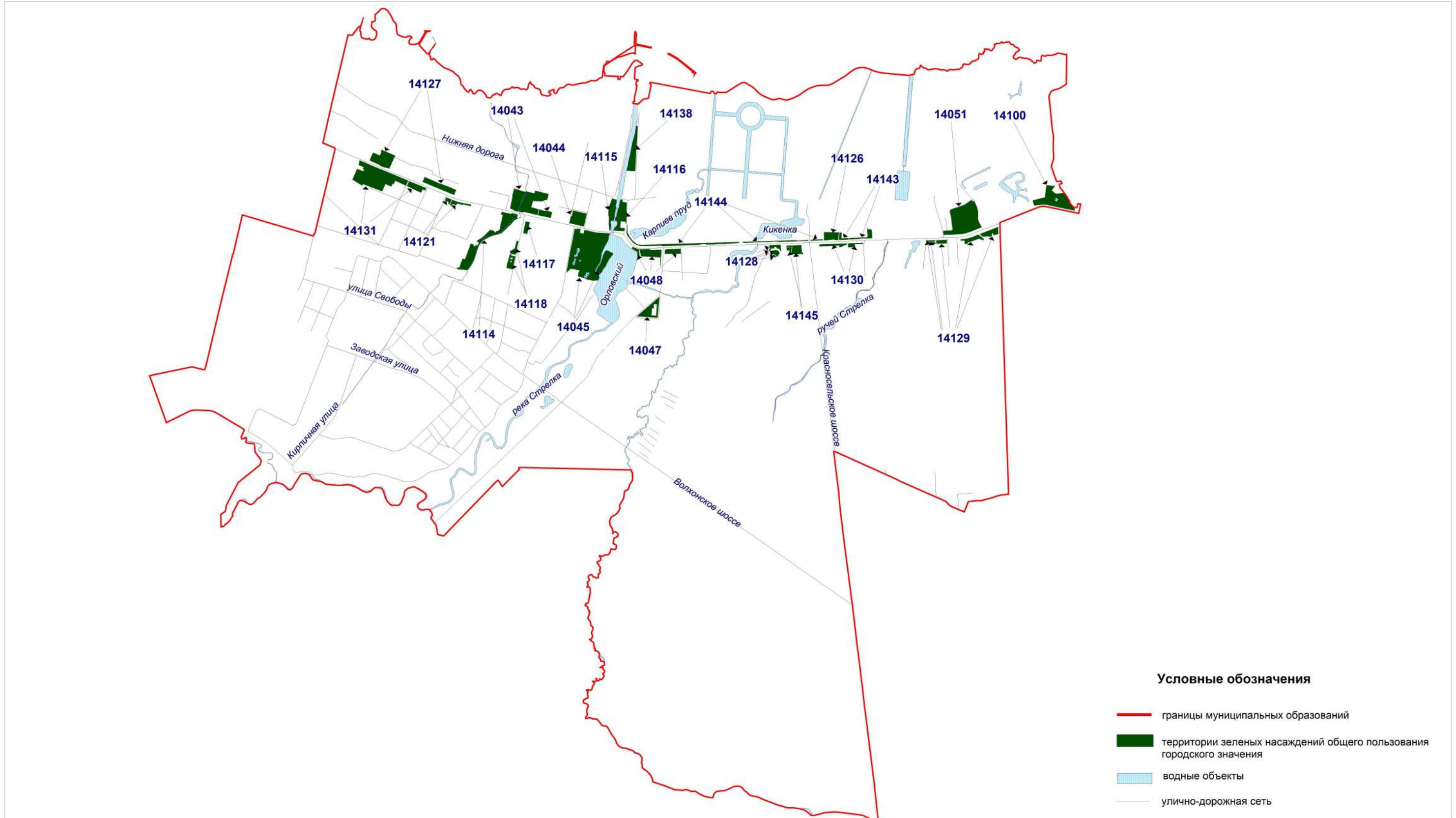
Территории зеленых насаждений общего пользования городского значения в границах Петродворцового района Санкт-Петербурга  
(внутригородское муниципальное образование города федерального значения Санкт-Петербурга город Петергоф, фрагмент 1)

Схема 14-2(1)



**Территории зеленых насаждений общего пользования городского значения в границах Петродворцового района Санкт-Петербурга  
(внутригородское муниципальное образование города федерального значения Санкт-Петербурга поселок Стрельна)**

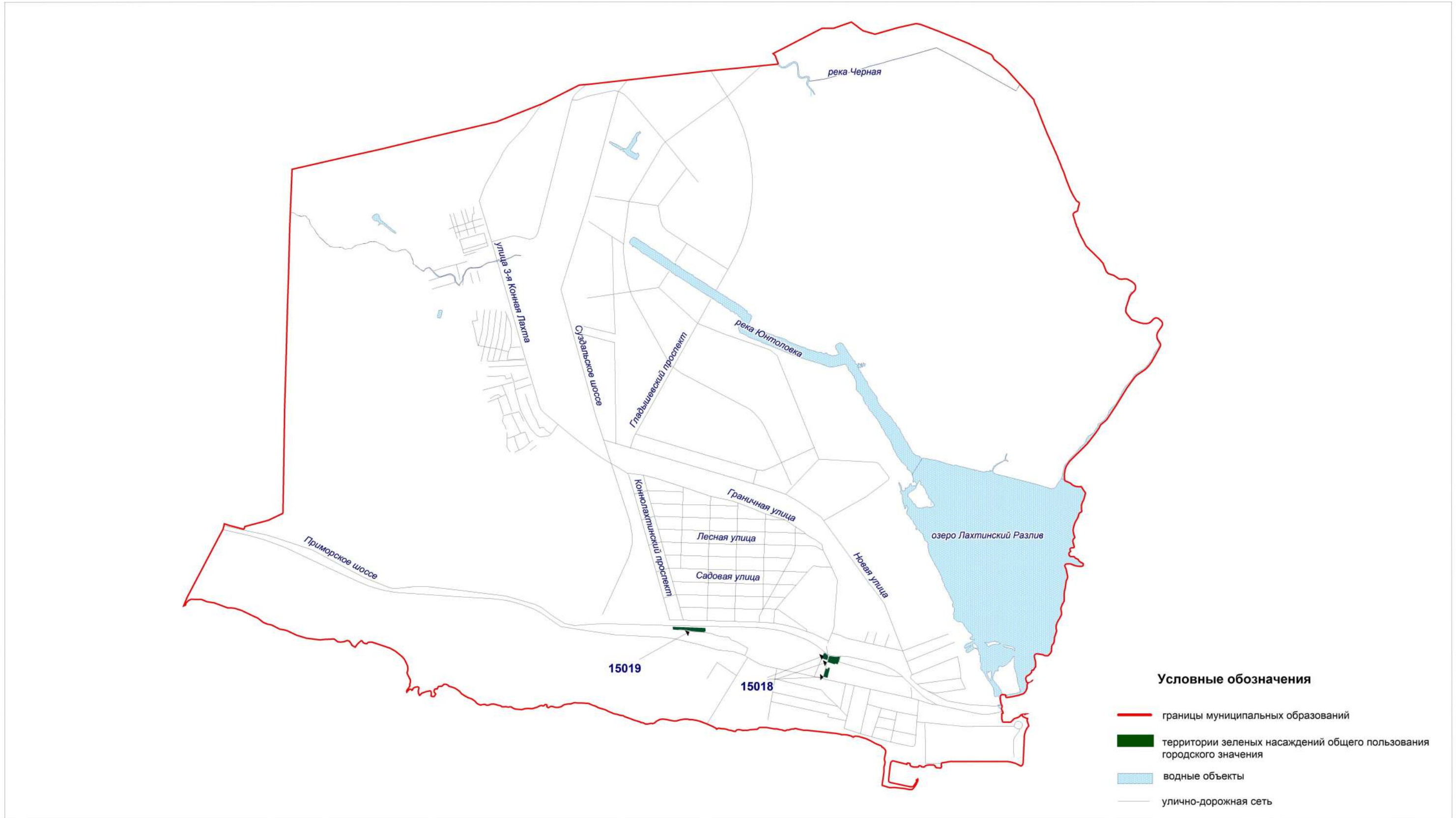
Схема 14-3





**Территории зеленых насаждений общего пользования городского значения в границах Приморского района Санкт-Петербурга  
(внутригородское муниципальное образование города федерального значения Санкт-Петербурга муниципальный округ Лахта-Ольгино)**

Схема 15-1



**Территории зеленых насаждений общего пользования городского значения в границах Приморского района Санкт-Петербурга  
(внутригородское муниципальное образование города федерального значения Санкт-Петербурга муниципальный округ № 65)**

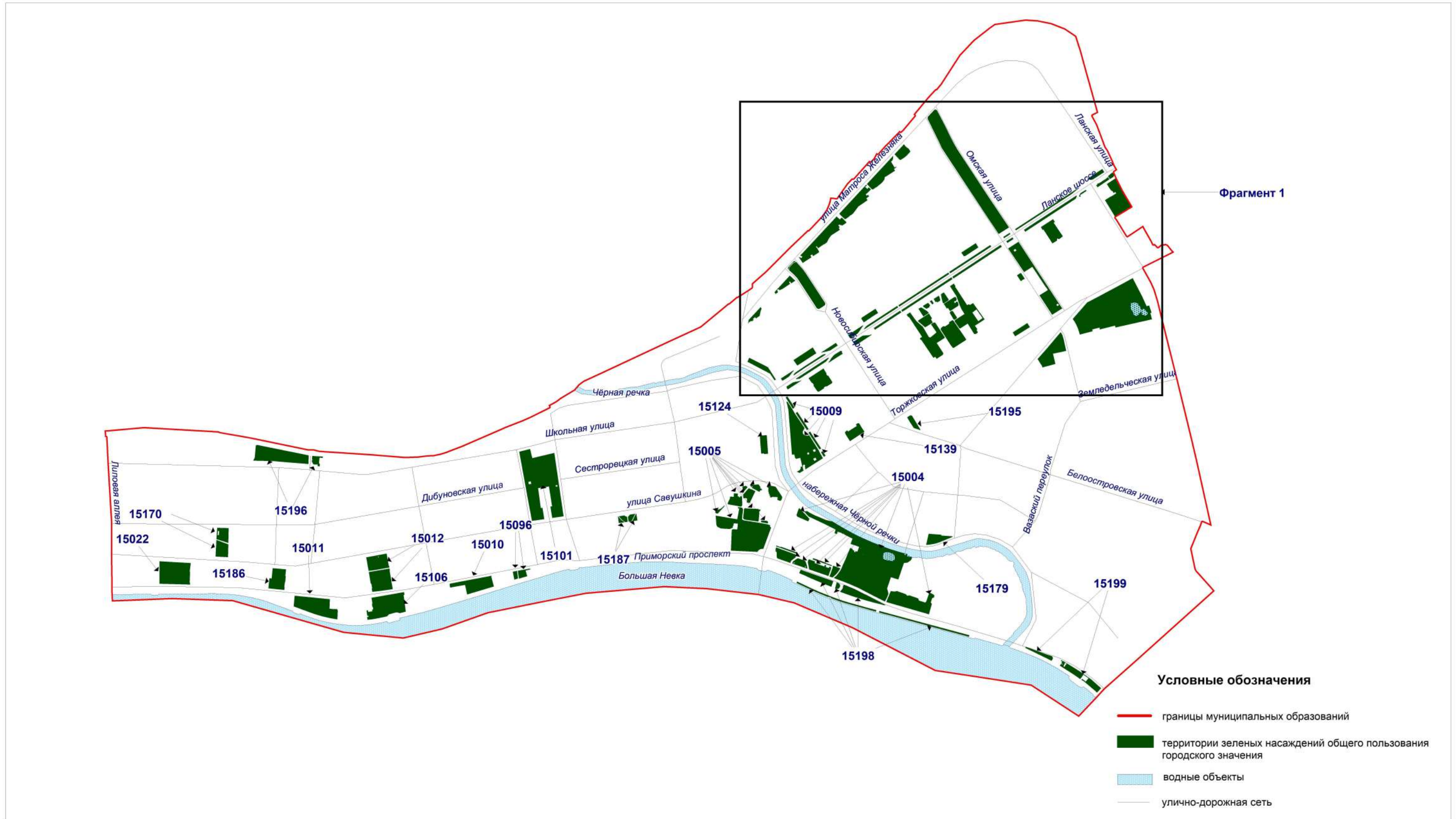
Схема 15-2





**Территории зеленых насаждений общего пользования городского значения в границах Приморского района Санкт-Петербурга  
(внутригородское муниципальное образование города федерального значения Санкт-Петербурга муниципальный округ Ланское)**

Схема 15-3



Территории зеленых насаждений общего пользования городского значения в границах Приморского района Санкт-Петербурга  
(внутригородское муниципальное образование города федерального значения Санкт-Петербурга муниципальный округ Ланское, фрагмент 1)

Схема 15-3(1)





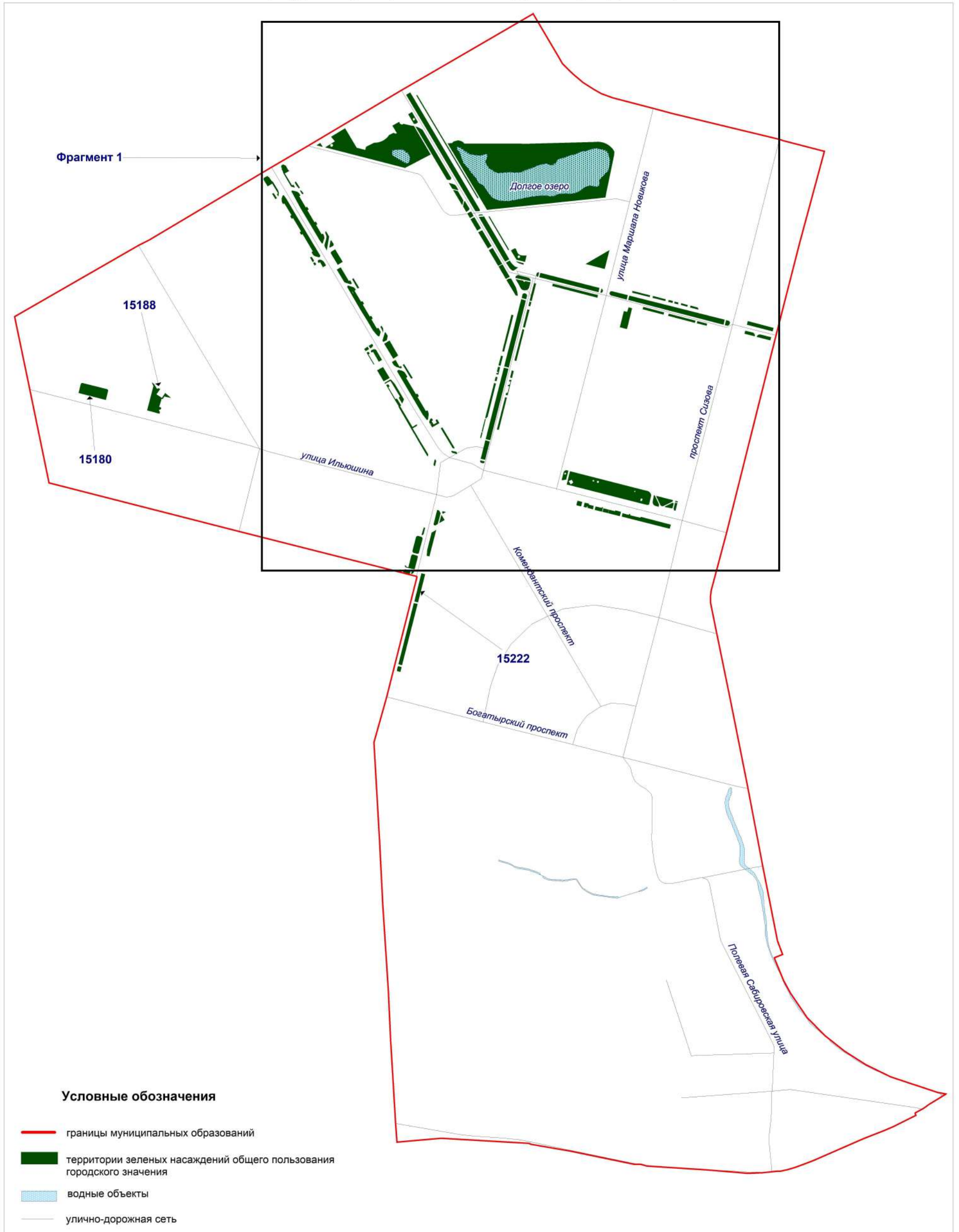
**Территории зеленых насаждений общего пользования городского значения  
в границах Приморского района Санкт-Петербурга**  
(внутригородское муниципальное образование города федерального значения  
Санкт-Петербурга муниципальный округ Комендантский аэродром)

Схема 15-4



**Территории зеленых насаждений общего пользования городского значения  
в границах Приморского района Санкт-Петербурга  
(внутригородское муниципальное образование города федерального значения  
Санкт-Петербурга муниципальный округ Озеро Долгое)**

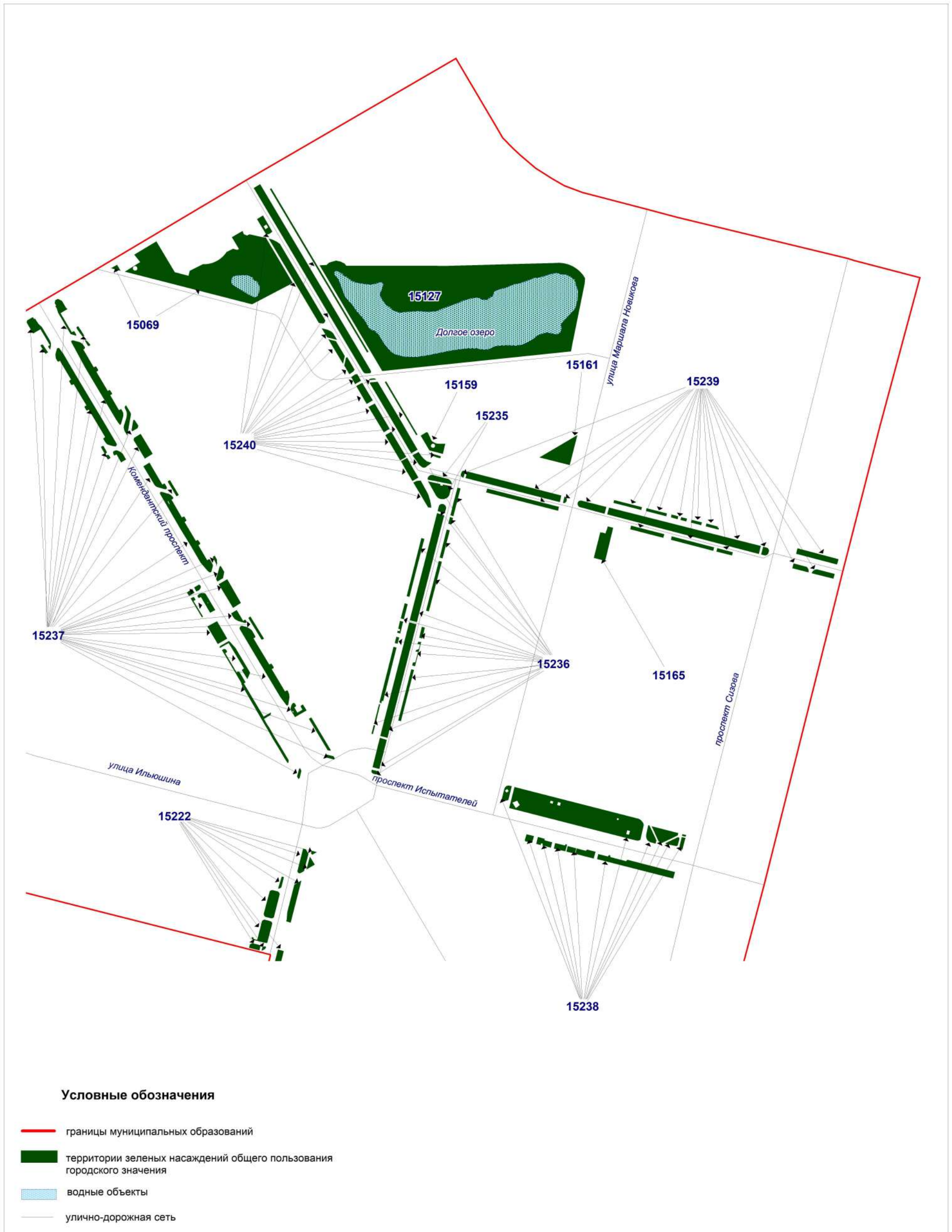
Схема 15-5





**Территории зеленых насаждений общего пользования городского значения  
в границах Приморского района Санкт-Петербурга  
(внутригородское муниципальное образование города федерального значения Санкт-Петербурга  
муниципальный округ Озеро Долгое, фрагмент 1)**

Схема 15-5(1)



**Условные обозначения**

- границы муниципальных образований
- территории зеленых насаждений общего пользования городского значения
- водные объекты
- улично-дорожная сеть

**Территории зеленых насаждений общего пользования городского значения в границах Приморского района Санкт-Петербурга  
(внутригородское муниципальное образование города федерального значения Санкт-Петербурга муниципальный округ Юнтолово)**

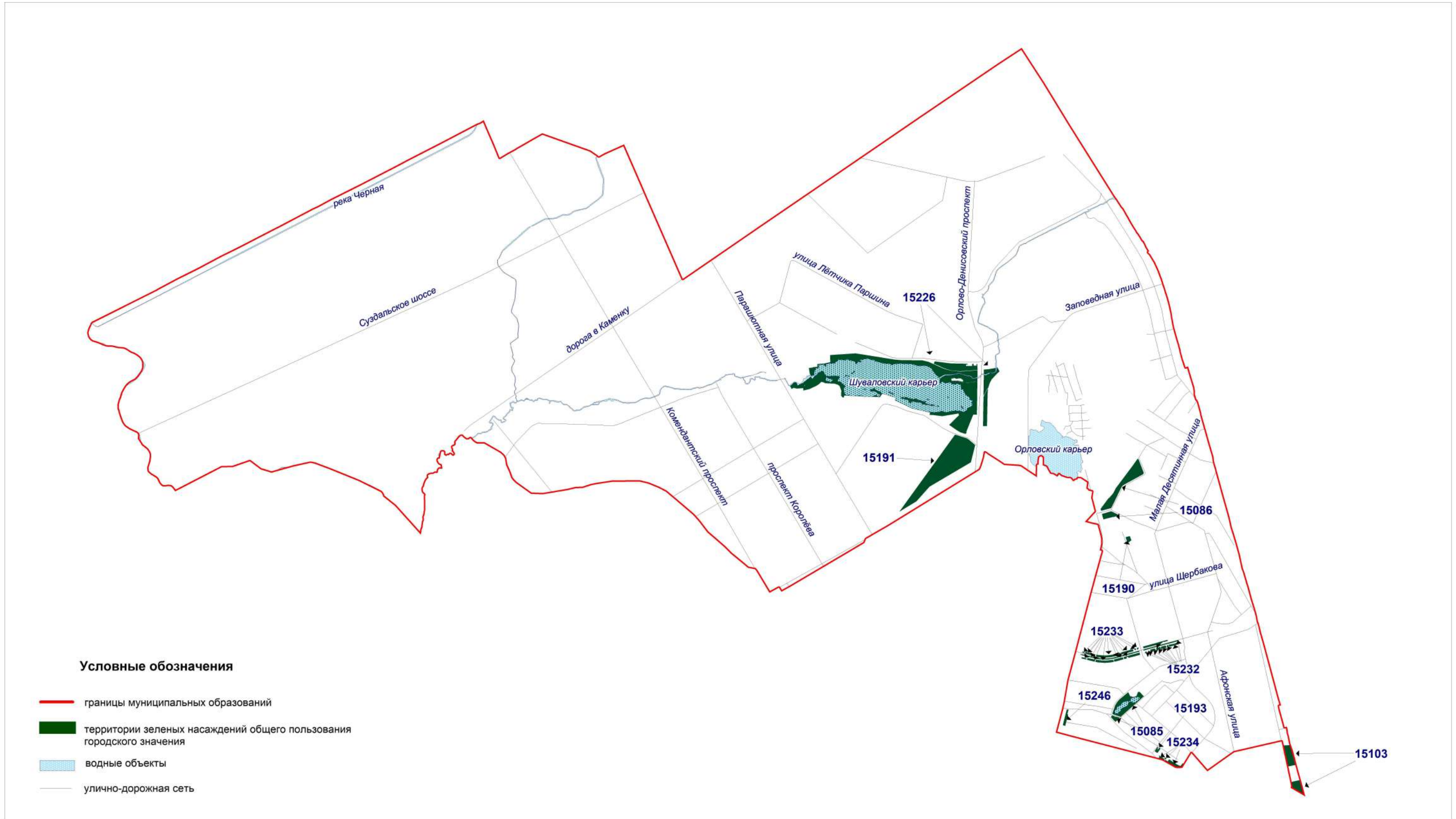
Схема 15-6





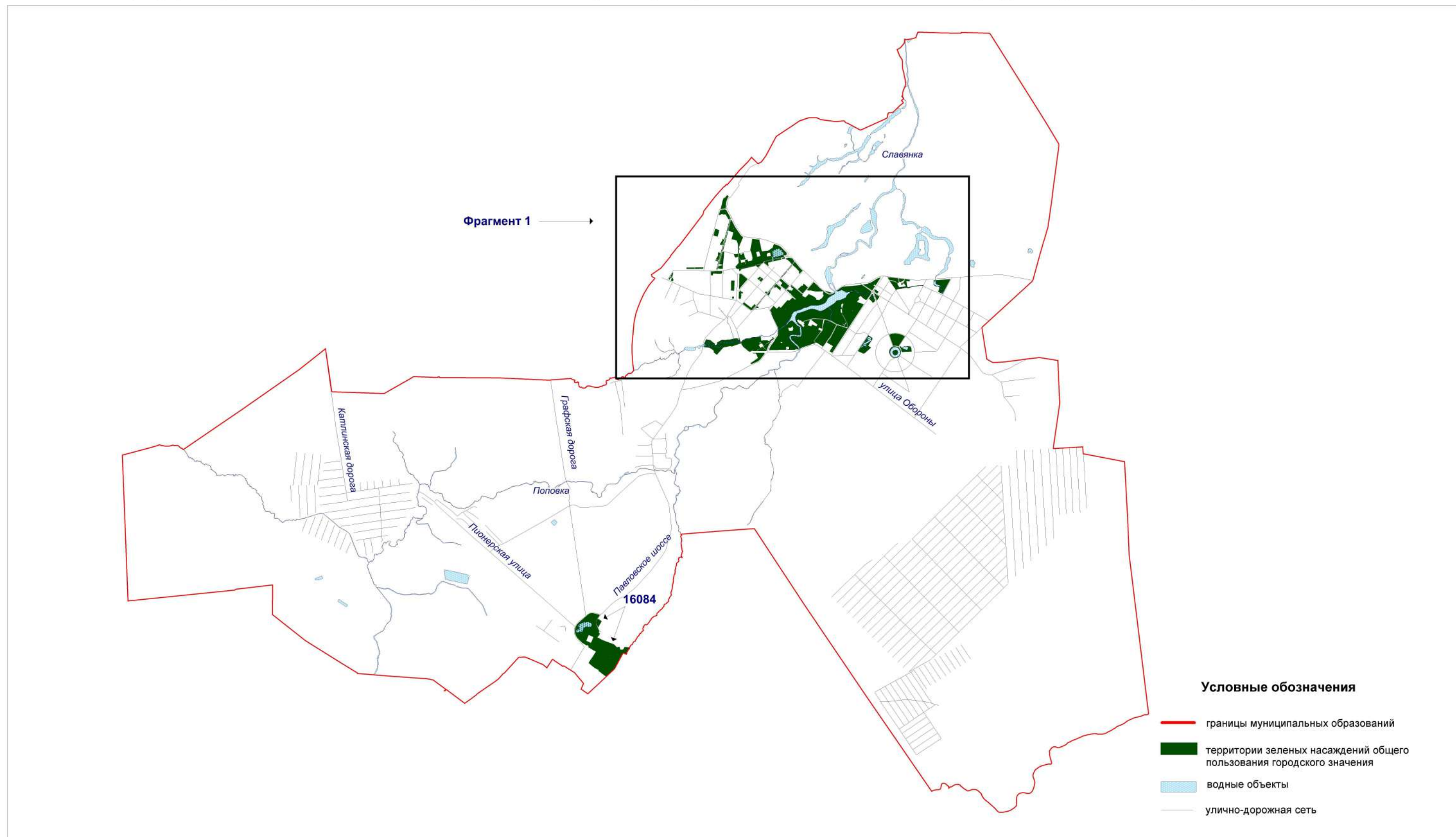
**Территории зеленых насаждений общего пользования городского значения в границах Приморского района Санкт-Петербурга  
(внутригородское муниципальное образование города федерального значения Санкт-Петербурга муниципальный округ Коломяги)**

Схема 15-7



**Территории зеленых насаждений общего пользования городского значения в границах Пушкинского района Санкт-Петербурга  
(внутригородское муниципальное образование города федерального значения Санкт-Петербурга город Павловск)**

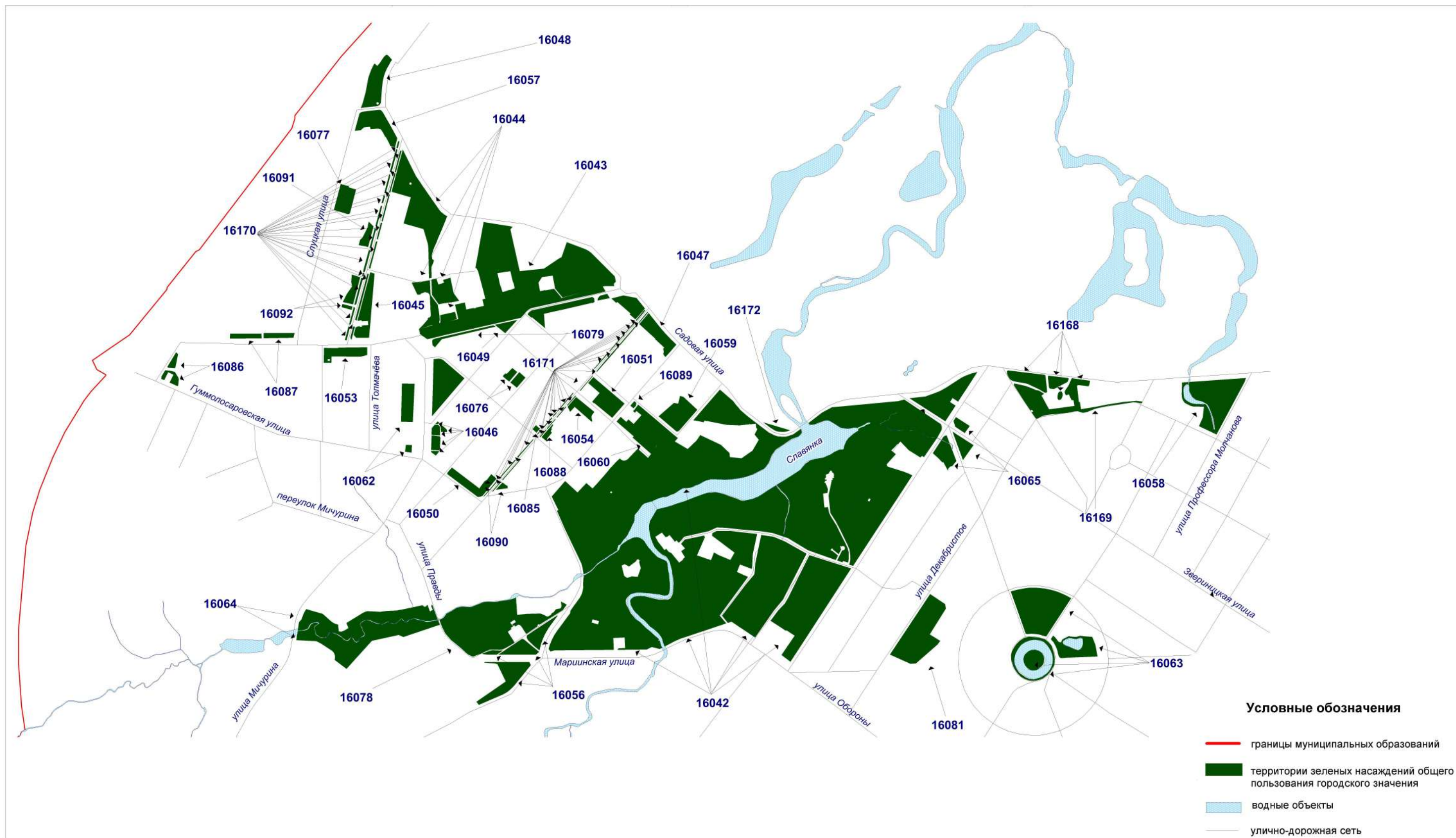
Схема 16-1





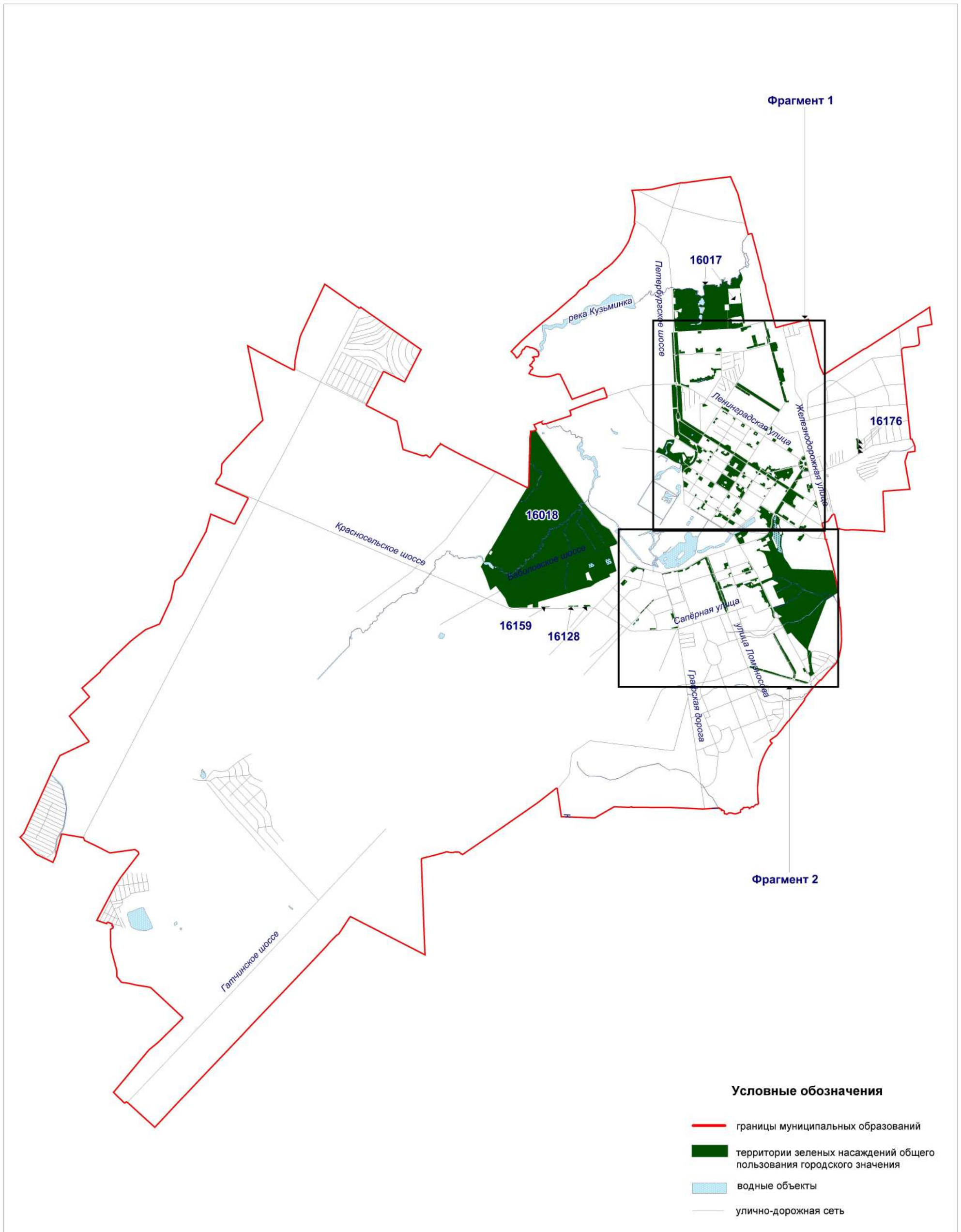
Территории зеленых насаждений общего пользования городского значения в границах Пушкинского района Санкт-Петербурга  
(внутригородское муниципальное образование города федерального значения Санкт-Петербурга город Павловск, фрагмент 1)

Схема 16-1 (1)



**Территории зеленых насаждений общего пользования городского значения  
в границах Пушкинского района Санкт-Петербурга  
(внутригородское муниципальное образование города федерального значения  
Санкт-Петербурга город Пушкин)**

Схема 16-2





**Территории зеленых насаждений общего пользования городского значения  
в границах Пушкинского района Санкт-Петербурга  
(внутригородское муниципальное образование города федерального значения  
Санкт-Петербурга город Пушкин, фрагмент 1)**

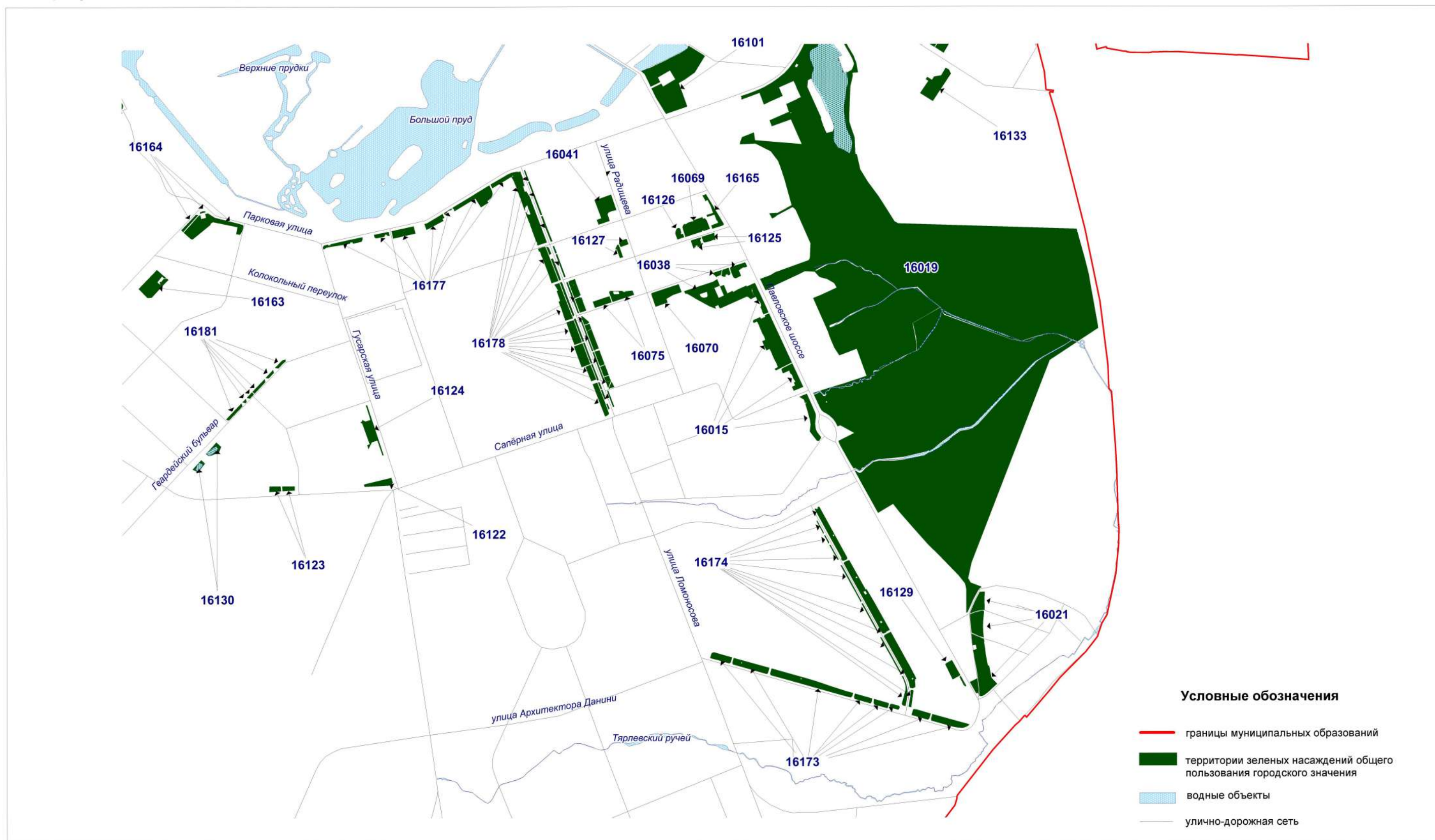
Схема 16-2(1)





Территории зеленых насаждений общего пользования городского значения в границах Пушкинского района Санкт-Петербурга  
(внутригородское муниципальное образование города федерального значения Санкт-Петербурга город Пушкин, фрагмент 2)

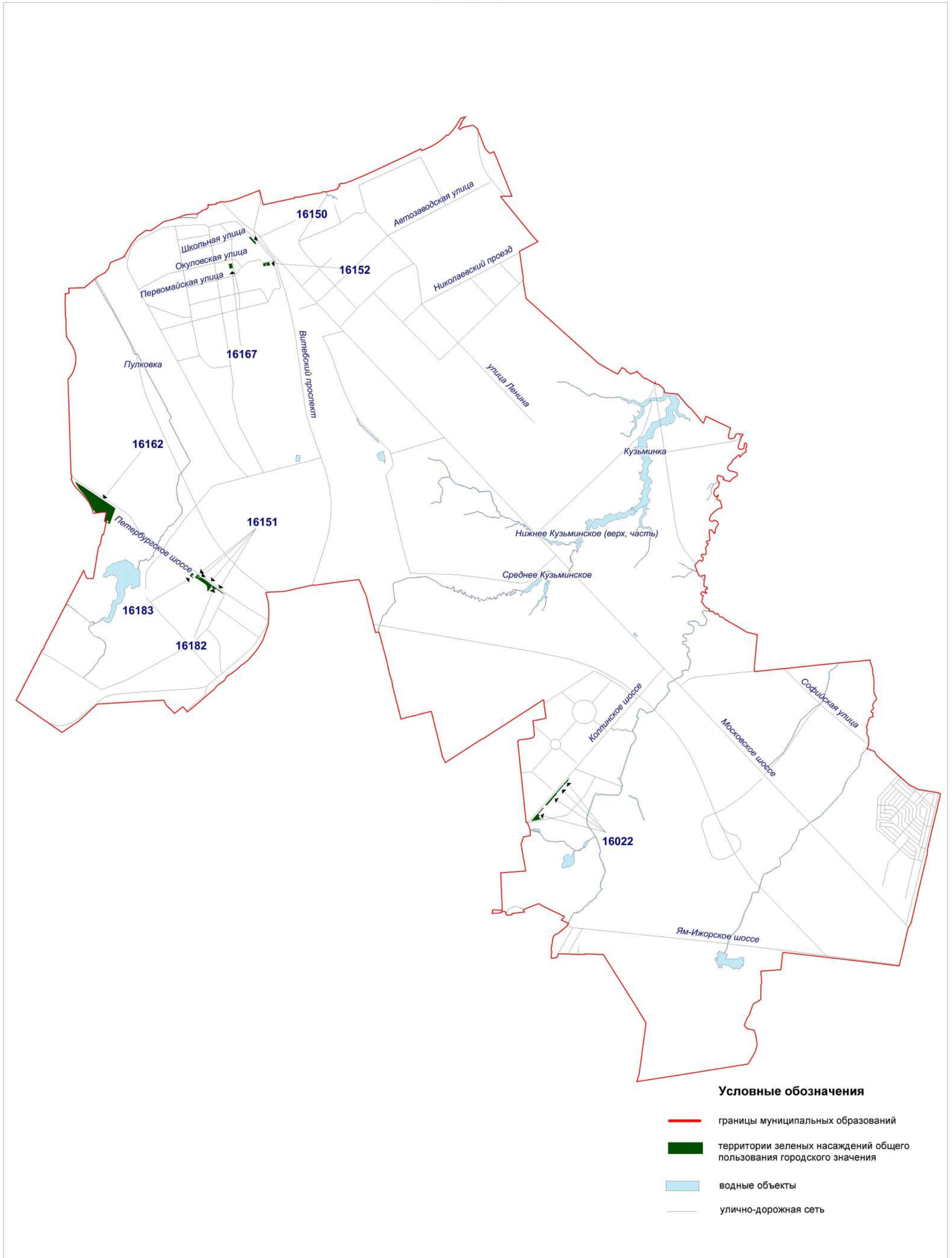
Схема 16-2(2)





**Территории зеленых насаждений общего пользования городского значения  
в границах Пушкинского района Санкт-Петербурга  
(внутригородское муниципальное образование города федерального значения Санкт-Петербурга  
поселок Шушары)**

Схема 16-3



**Территории зеленых насаждений общего пользования городского значения  
в границах Фрунзенского района Санкт-Петербурга  
(внутригородское муниципальное образование города федерального значения Санкт-Петербурга  
муниципальный округ Волковское)**

Схема 17-1





**Территории зеленых насаждений общего пользования городского значения в границах Фрунзенского района Санкт-Петербурга  
(внутригородское муниципальное образование города федерального значения Санкт-Петербурга муниципальный округ № 72)**

Схема 17-2



**Условные обозначения**

- границы муниципальных образований
- территории зеленых насаждений общего пользования городского значения
- водные объекты
- улично-дорожная сеть

**Территории зеленых насаждений общего пользования городского значения в границах Фрунзенского района Санкт-Петербурга  
(внутригородское муниципальное образование города федерального значения Санкт-Петербурга муниципальный округ Купчино)**

Схема 17-3







**Территории зеленых насаждений общего пользования городского значения  
в границах Фрунзенского района Санкт-Петербурга** Схема 17-5  
**(внутригородское муниципальное образование города федерального значения Санкт-Петербурга  
муниципальный округ Александровский)**





**Территории зеленых насаждений общего пользования городского значения в границах Фрунзенского района Санкт-Петербурга  
(внутригородское муниципальное образование города федерального значения Санкт-Петербурга муниципальный округ Балканский)**

Схема 17-6



Территории зеленых насаждений общего пользования городского значения в границах Центрального района Санкт-Петербурга  
(внутригородское муниципальное образование города федерального значения Санкт-Петербурга муниципальный округ Дворцовый округ)

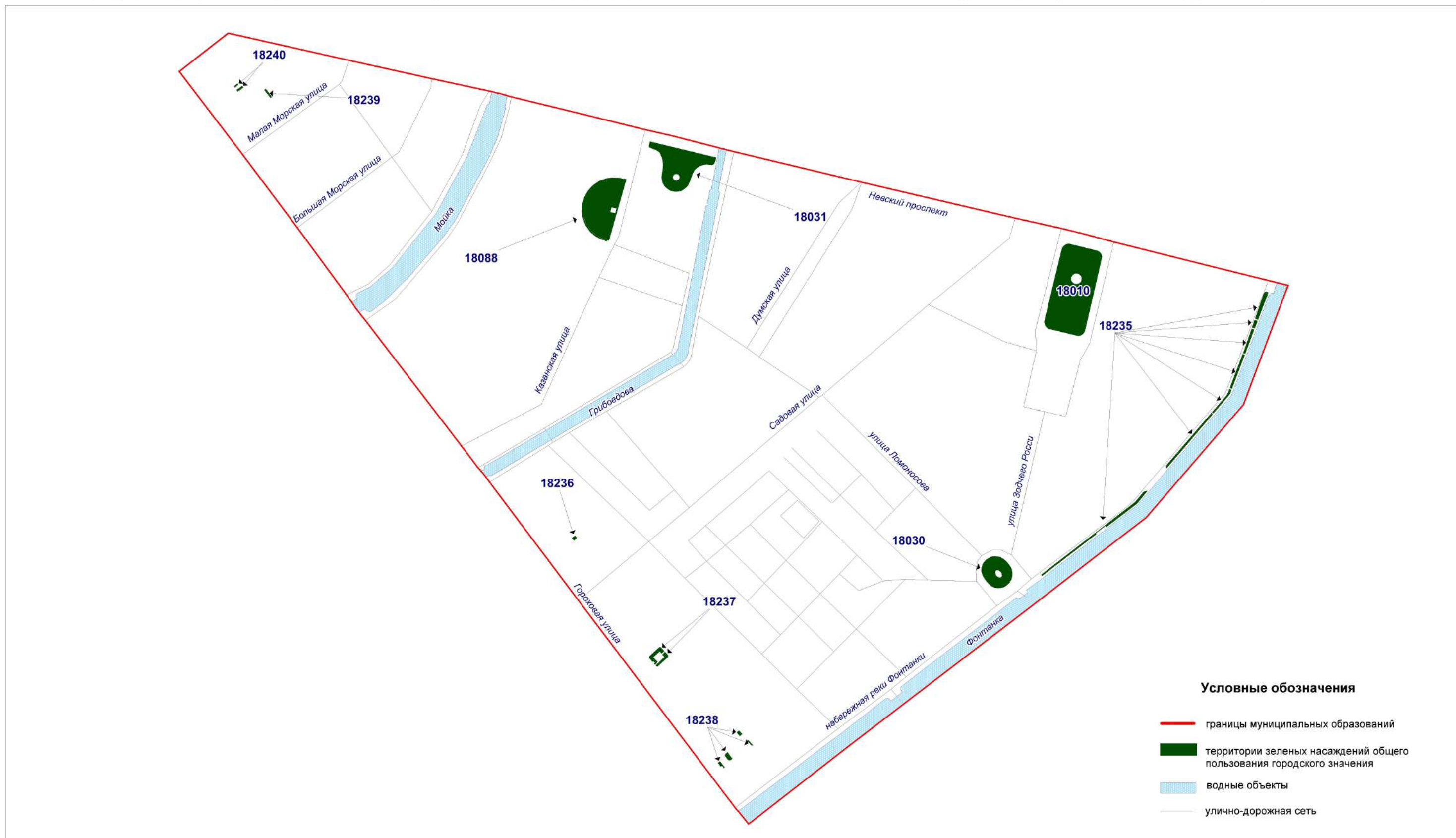
Схема 18-1





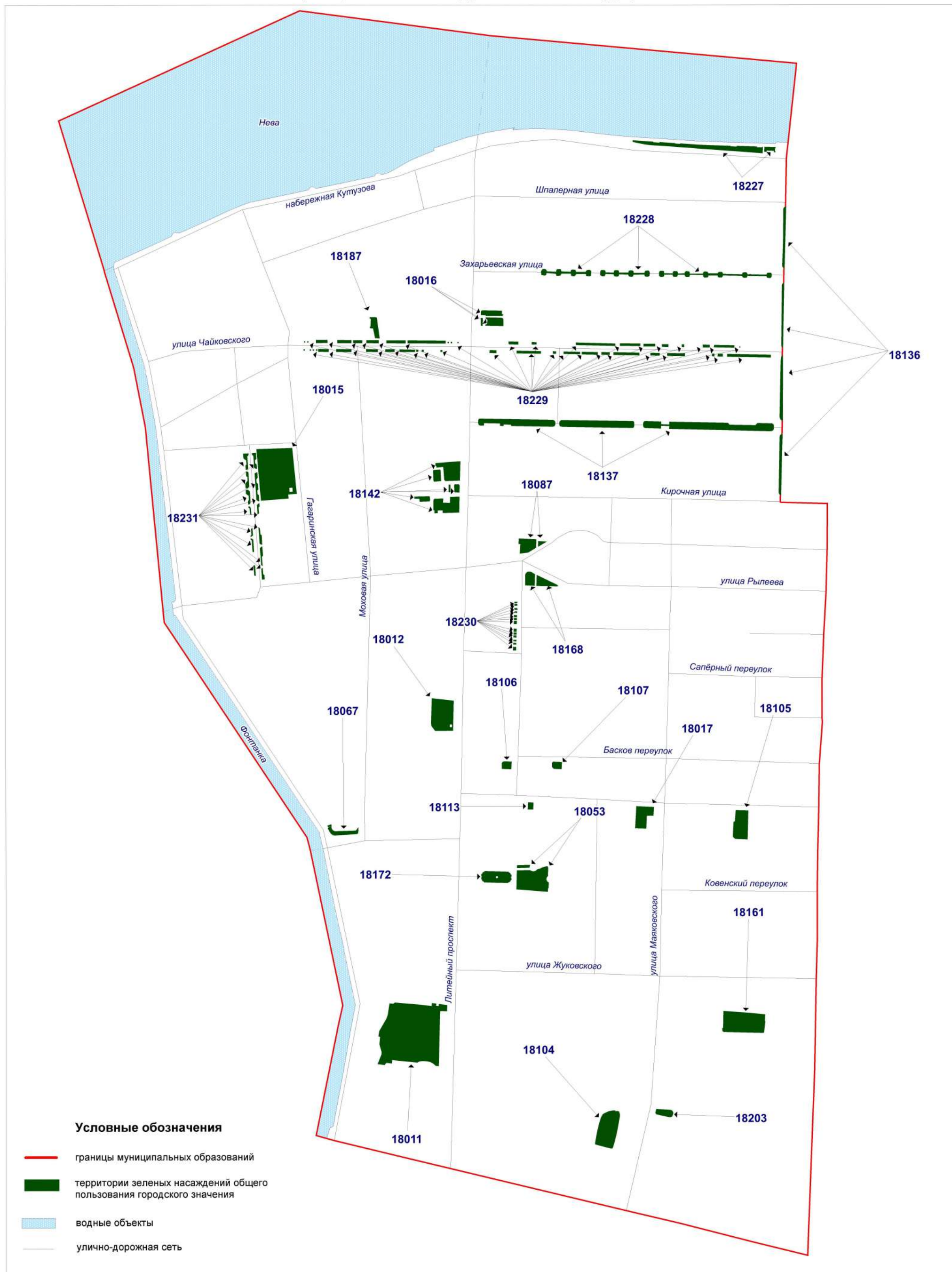
Территории зеленых насаждений общего пользования городского значения в границах Центрального района Санкт-Петербурга  
(внутригородское муниципальное образование города федерального значения Санкт-Петербурга муниципальный округ № 78)

Схема 18-2



**Территории зеленых насаждений общего пользования городского значения  
в границах Центрального района Санкт-Петербурга  
(внутригородское муниципальное образование города федерального значения Санкт-Петербурга  
муниципальный округ Литейный округ)**

Схема 18-3



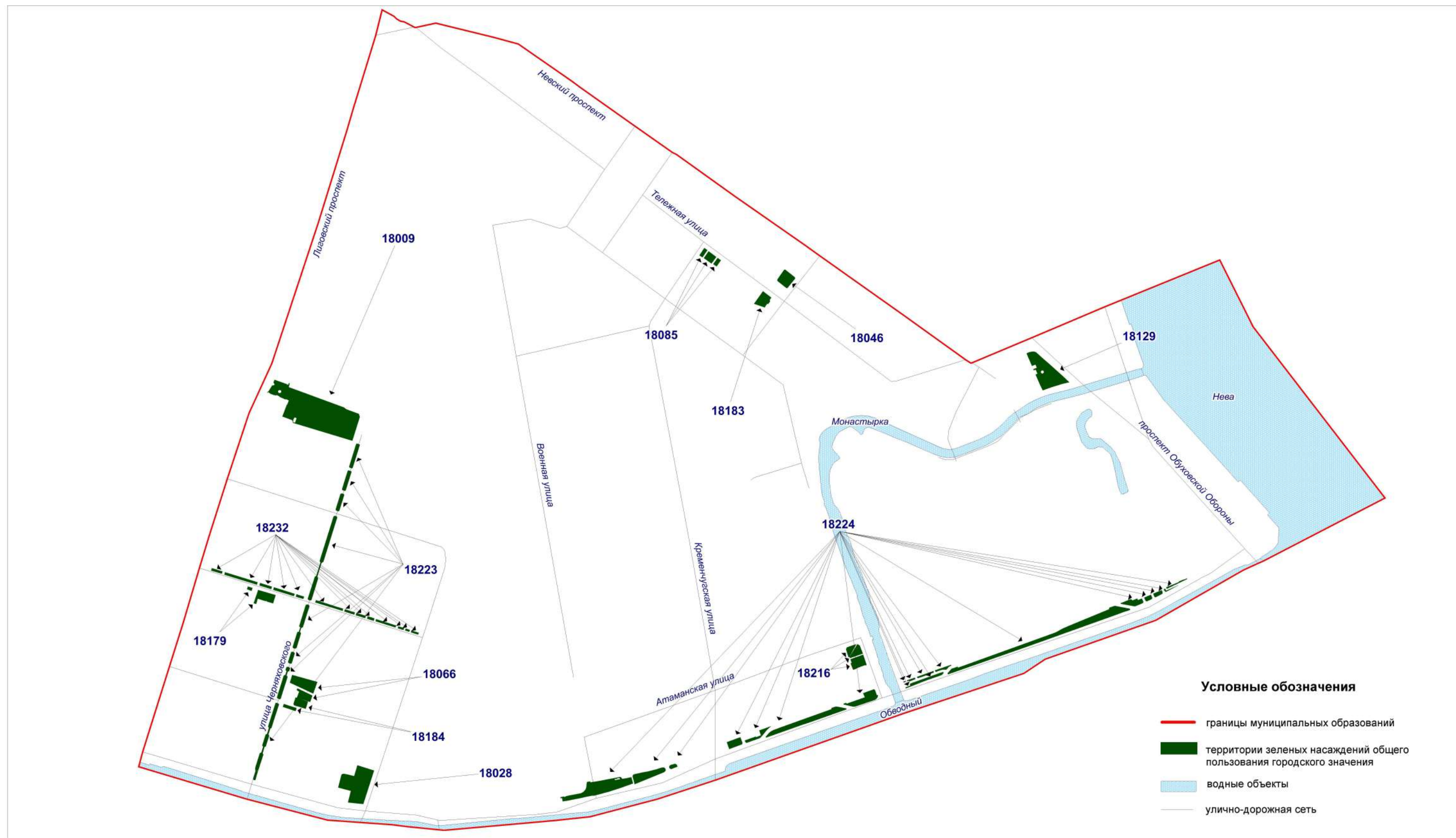






Территории зеленых насаждений общего пользования городского значения в границах Центрального района Санкт-Петербурга  
(внутригородское муниципальное образование города федерального значения Санкт-Петербурга муниципальный округ Лиговка-Ямская)

Схема 18-5





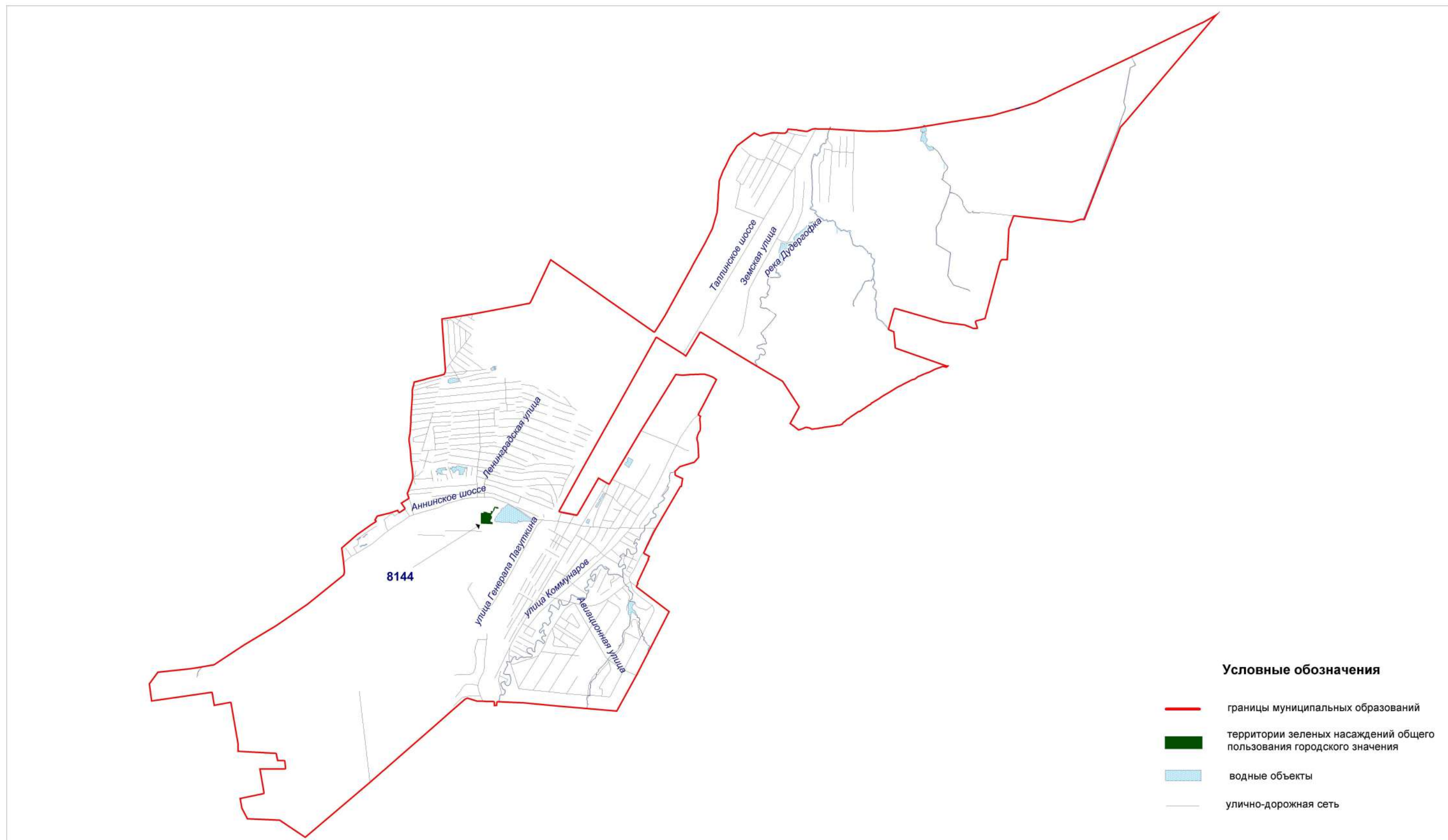
**Территории зеленых насаждений общего пользования городского значения  
в границах Центрального района Санкт-Петербурга  
(внутригородское муниципальное образование города федерального значения Санкт-Петербурга  
муниципальный округ Владимирский округ)**

Схема 18-6



**Территории зеленых насаждений общего пользования городского значения в границах Красносельского района Санкт-Петербурга  
(внутригородское муниципальное образование города федерального значения Санкт-Петербурга муниципальный округ Горелово)**

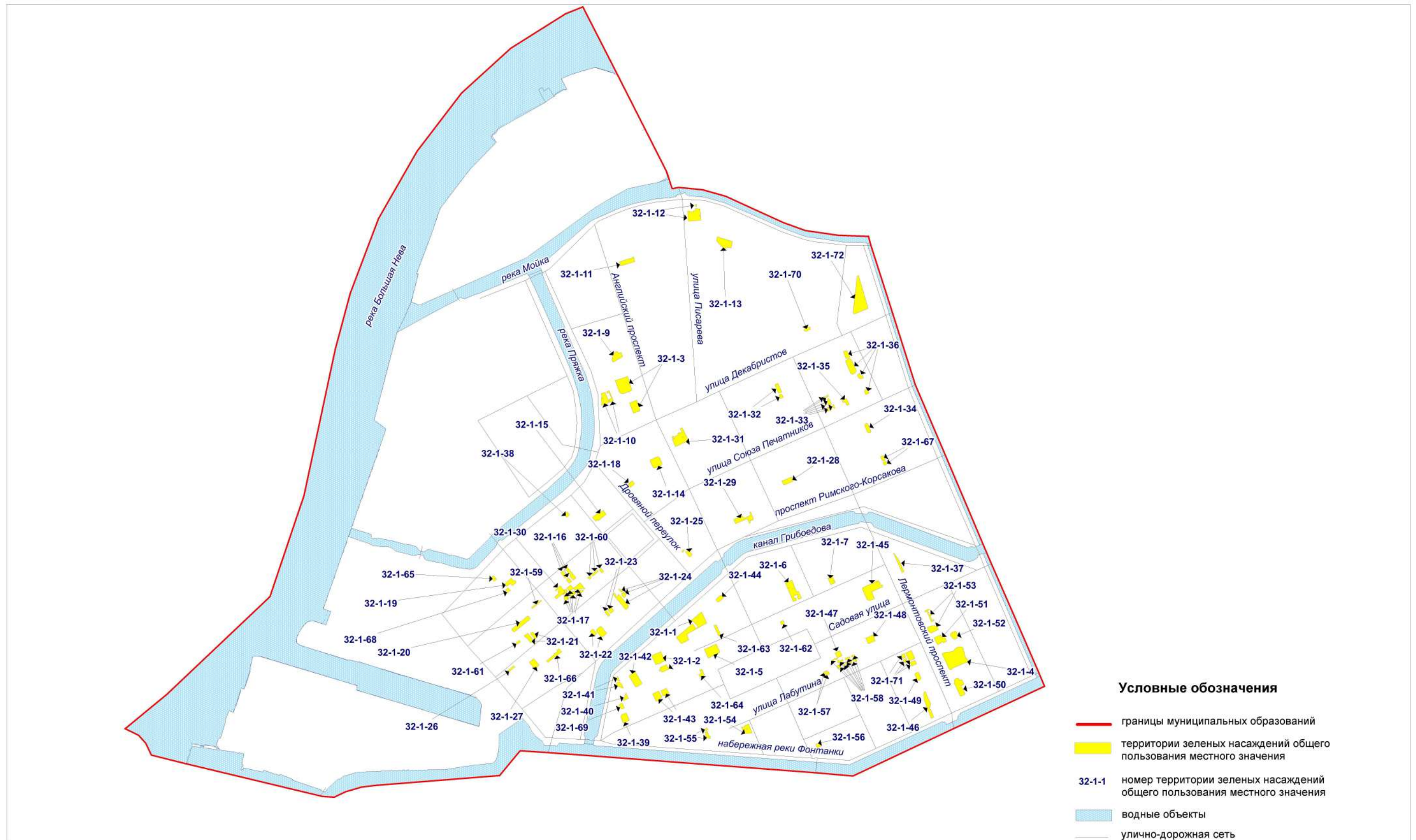
Схема 8-7





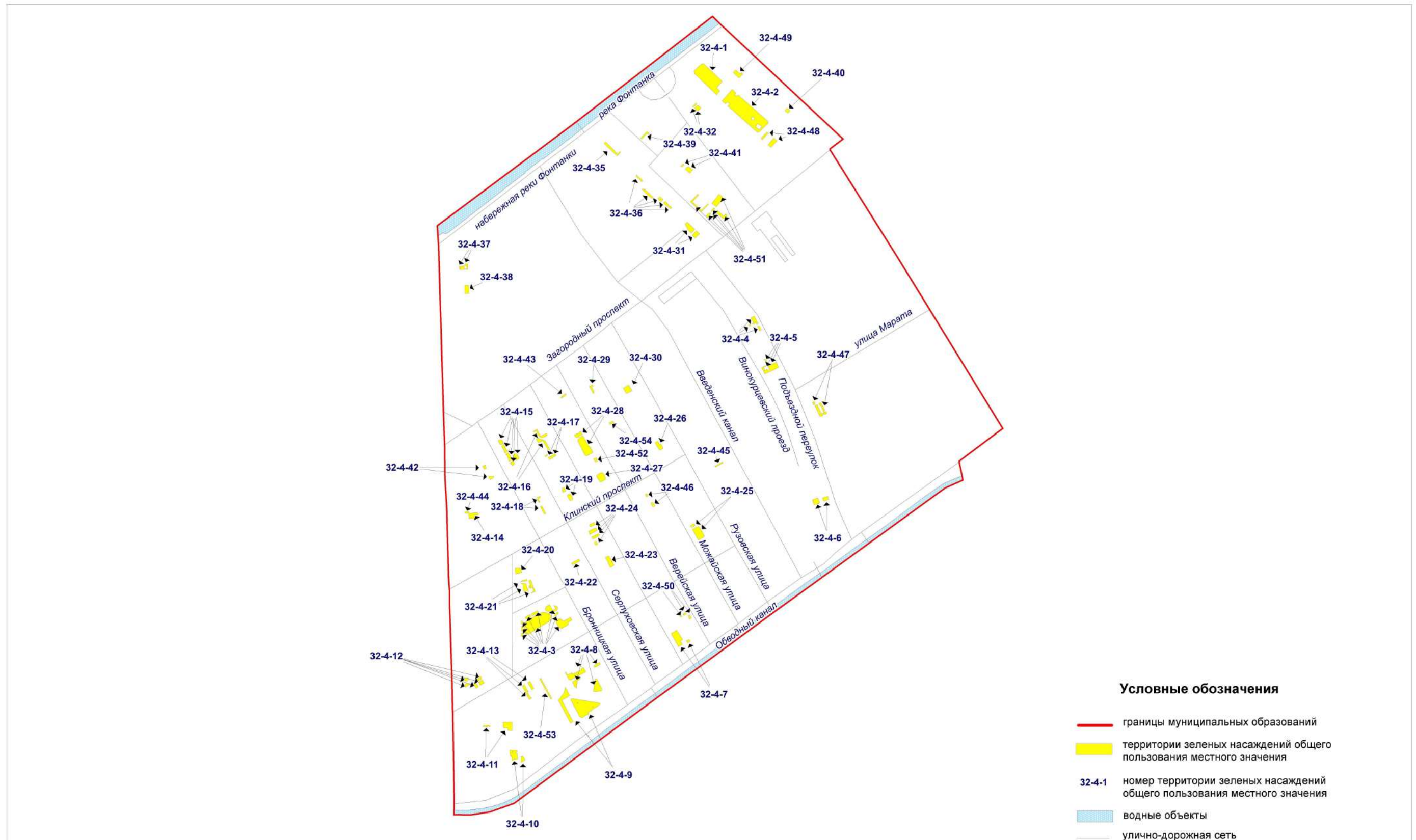
**Территории зеленых насаждений общего пользования местного значения в границах Адмиралтейского района Санкт-Петербурга  
(внутригородское муниципальное образование города федерального значения Санкт-Петербурга муниципальный округ Коломна)**

Схема 1



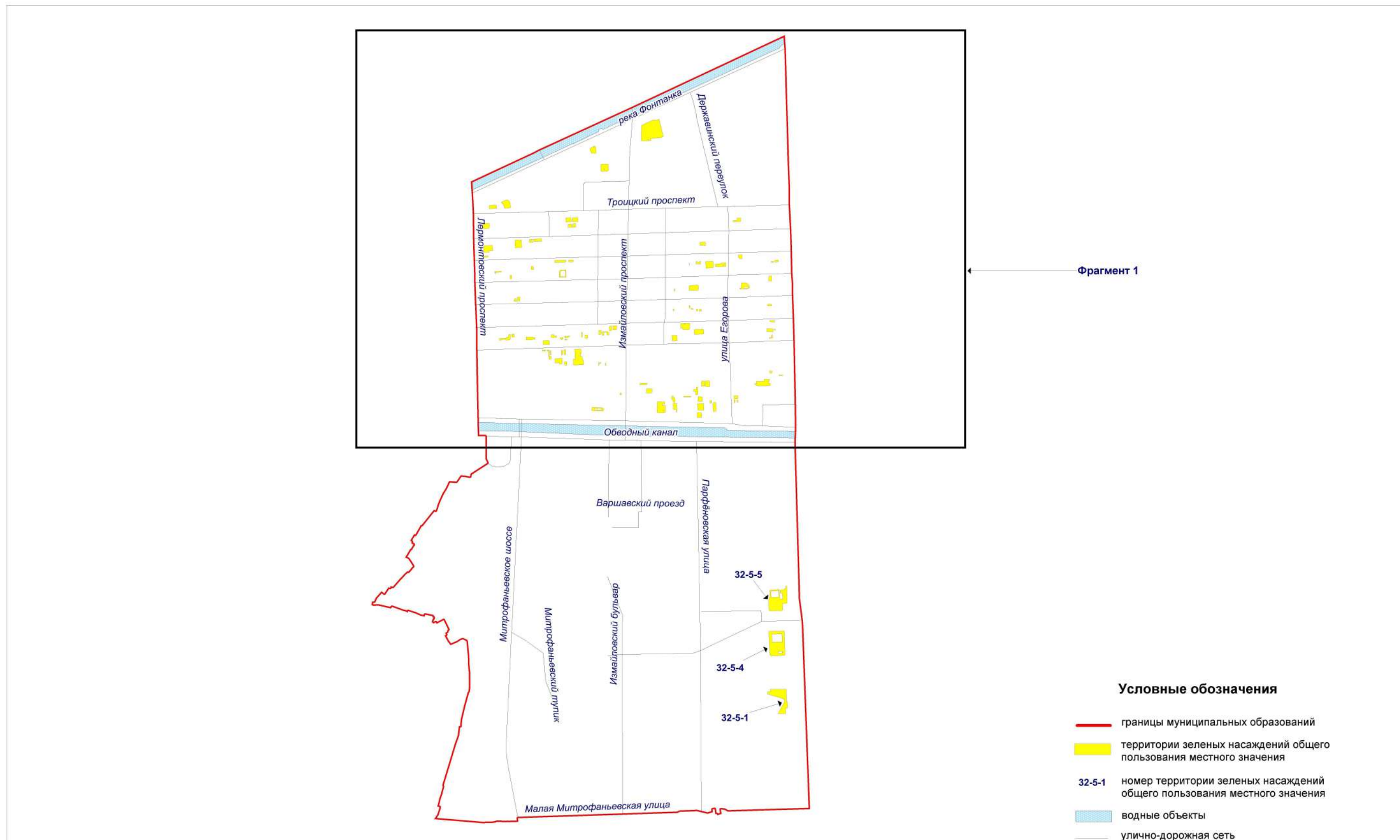
**Территории зеленых насаждений общего пользования местного значения в границах Адмиралтейского района Санкт-Петербурга  
(внутригородское муниципальное образование города федерального значения Санкт-Петербурга Семеновский)**

Схема 4



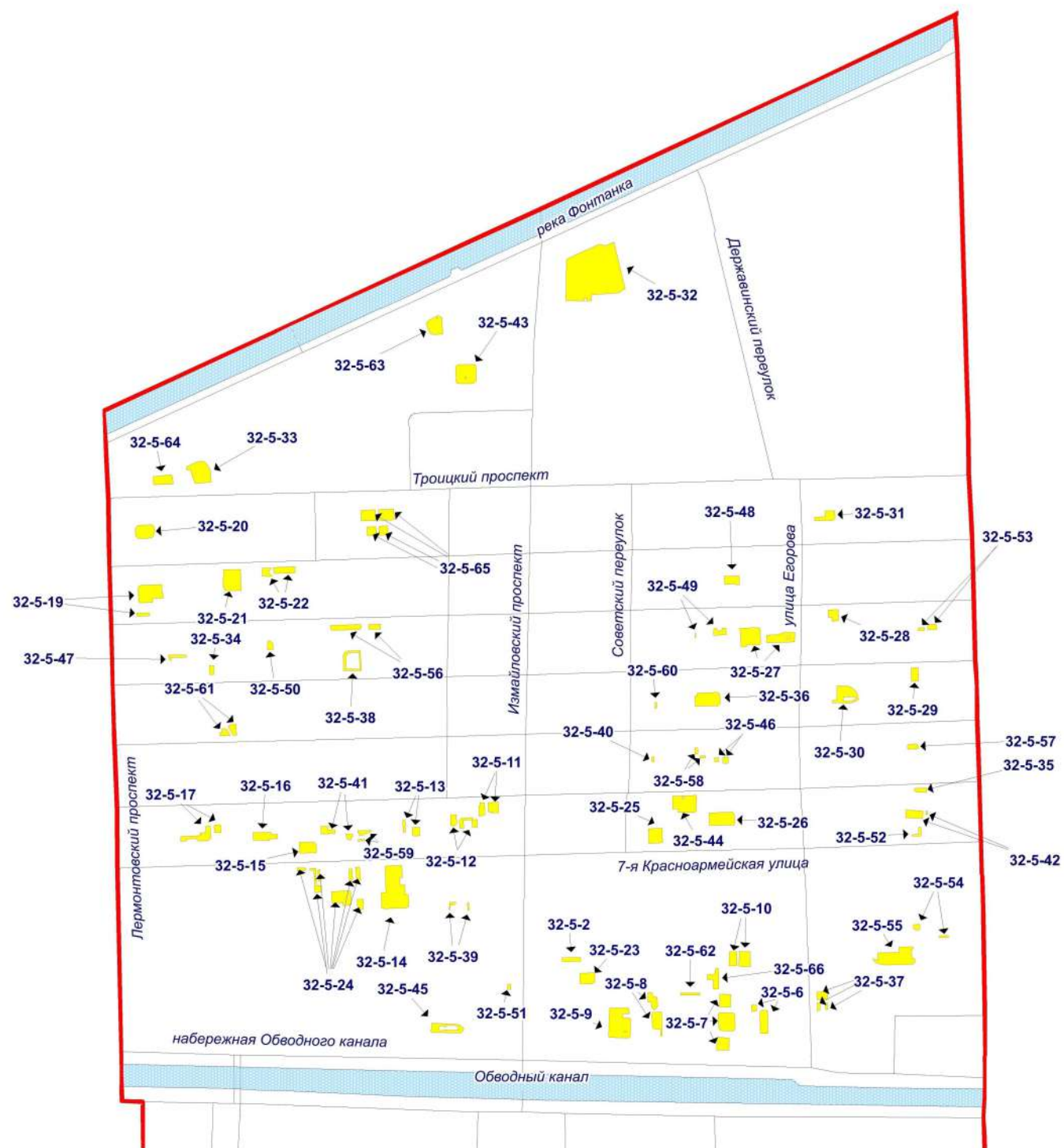


Территории зеленых насаждений общего пользования местного значения в границах Адмиралтейского района Санкт-Петербурга  
(внутригородское муниципальное образование города федерального значения Санкт-Петербурга муниципальный округ Измайловское)



**Территории зеленых насаждений общего пользования местного значения в границах Адмиралтейского района Санкт-Петербурга  
(внутригородское муниципальное образование города федерального значения Санкт-Петербурга  
муниципальный округ Измайловское, фрагмент 1)**

Схема 5-1



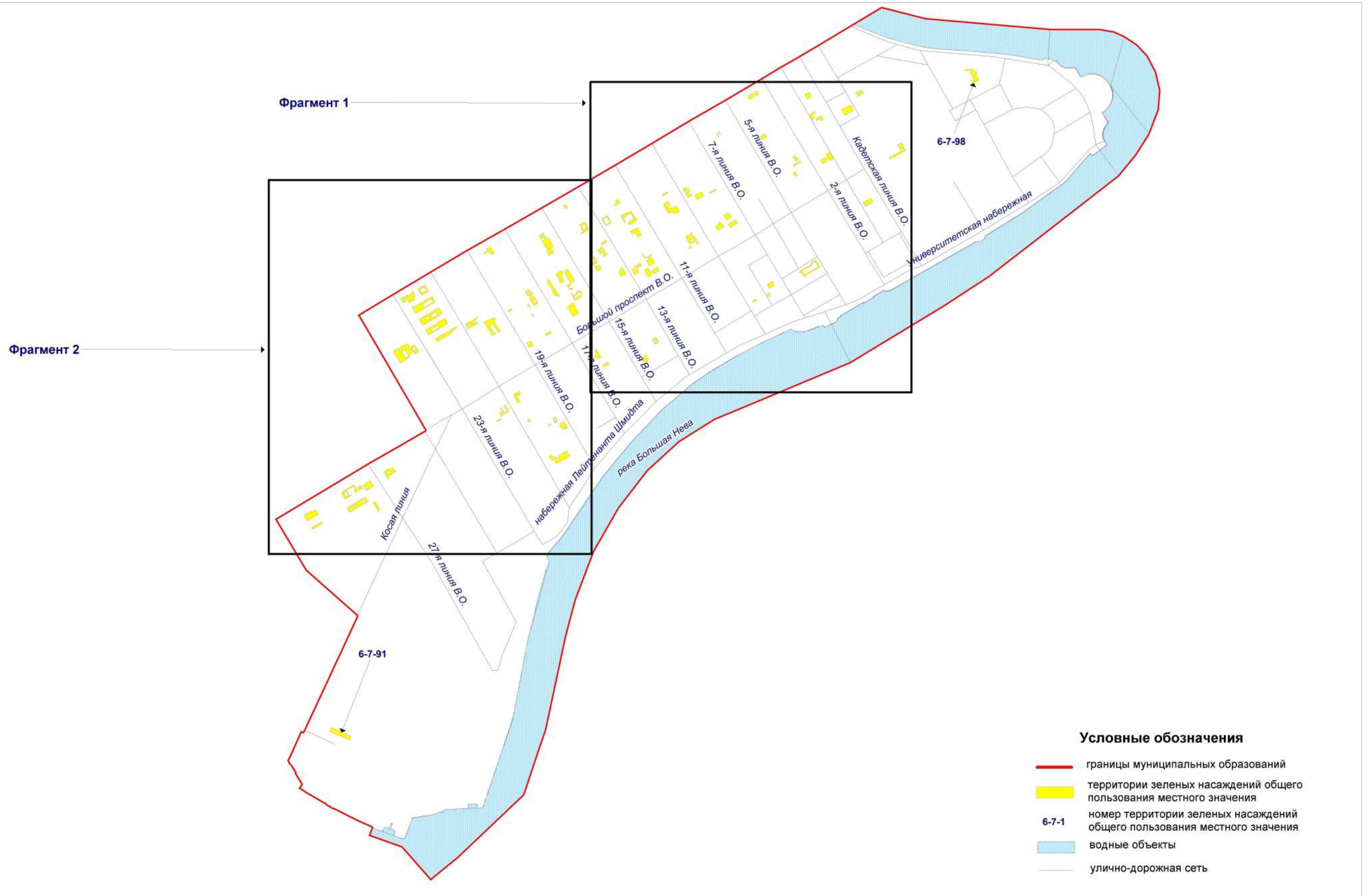
**Условные обозначения**

- границы муниципальных образований
- территории зеленых насаждений общего пользования местного значения
- 32-5-1 номер территории зеленых насаждений общего пользования местного значения
- водные объекты
- улично-дорожная сеть



Территории зеленых насаждений общего пользования местного значения в границах Василеостровского района Санкт-Петербурга  
(внутригородское муниципальное образование города федерального значения Санкт-Петербурга муниципальный округ № 7)

Схема 7



Территории зеленых насаждений общего пользования местного значения в границах Василеостровского района Санкт-Петербурга  
(внутригородское муниципальное образование города федерального значения Санкт-Петербурга муниципальный округ № 7, фрагмент 1)

Схема 7-1



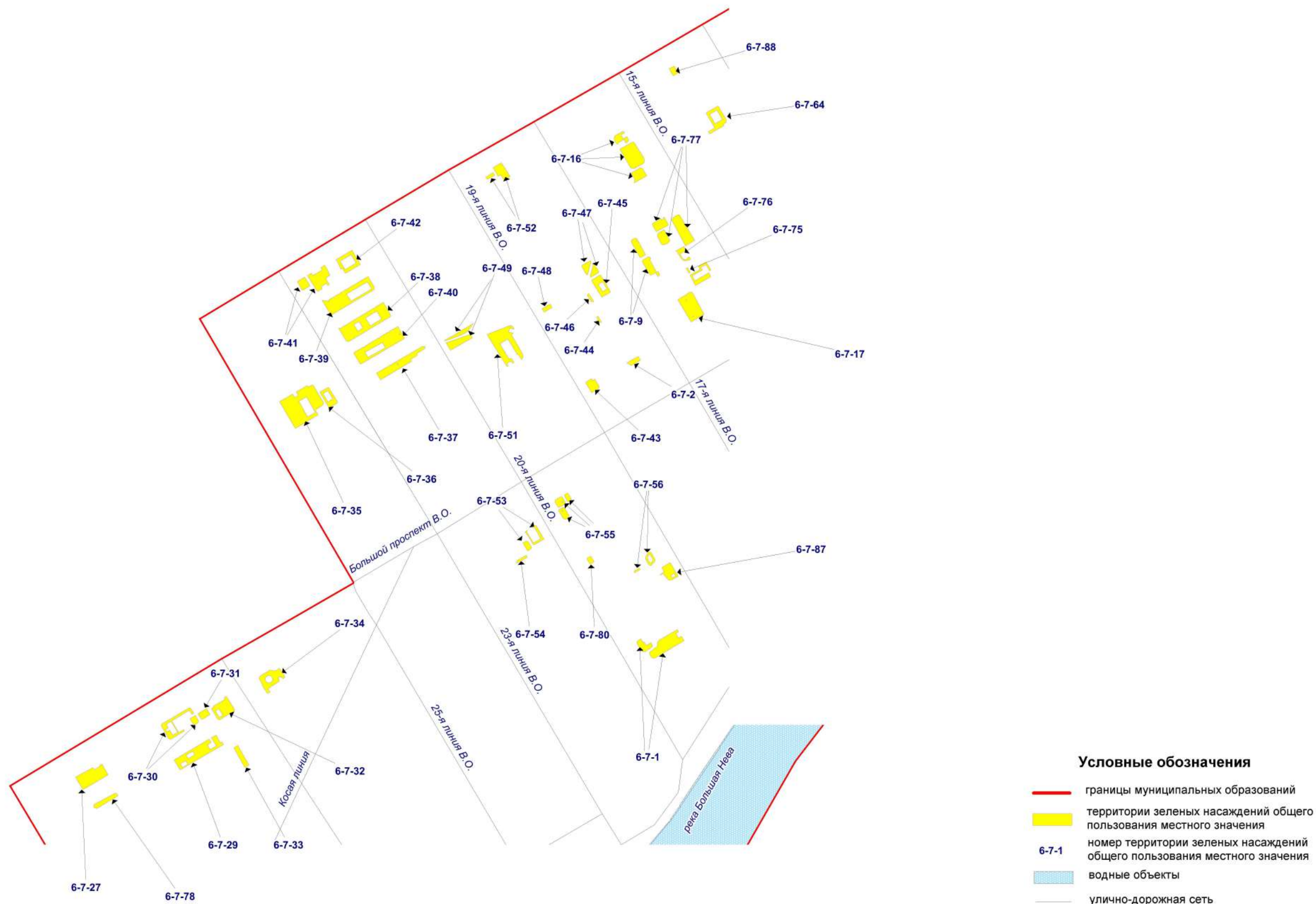
Условные обозначения

- границы муниципальных образований
- территории зеленых насаждений общего пользования местного значения
- 6-7-1 номер территории зеленых насаждений общего пользования местного значения
- водные объекты
- улично-дорожная сеть



Территории зеленых насаждений общего пользования местного значения в границах Василеостровского района Санкт-Петербурга  
(внутригородское муниципальное образование города федерального значения Санкт-Петербурга муниципальный округ № 7, фрагмент 2)

Схема 7-2



**Территории зеленых насаждений общего пользования местного значения в границах Василеостровского района Санкт-Петербурга  
(внутригородское муниципальное образование города федерального значения Санкт-Петербурга муниципальный округ Васильевский)**

Схема 8

