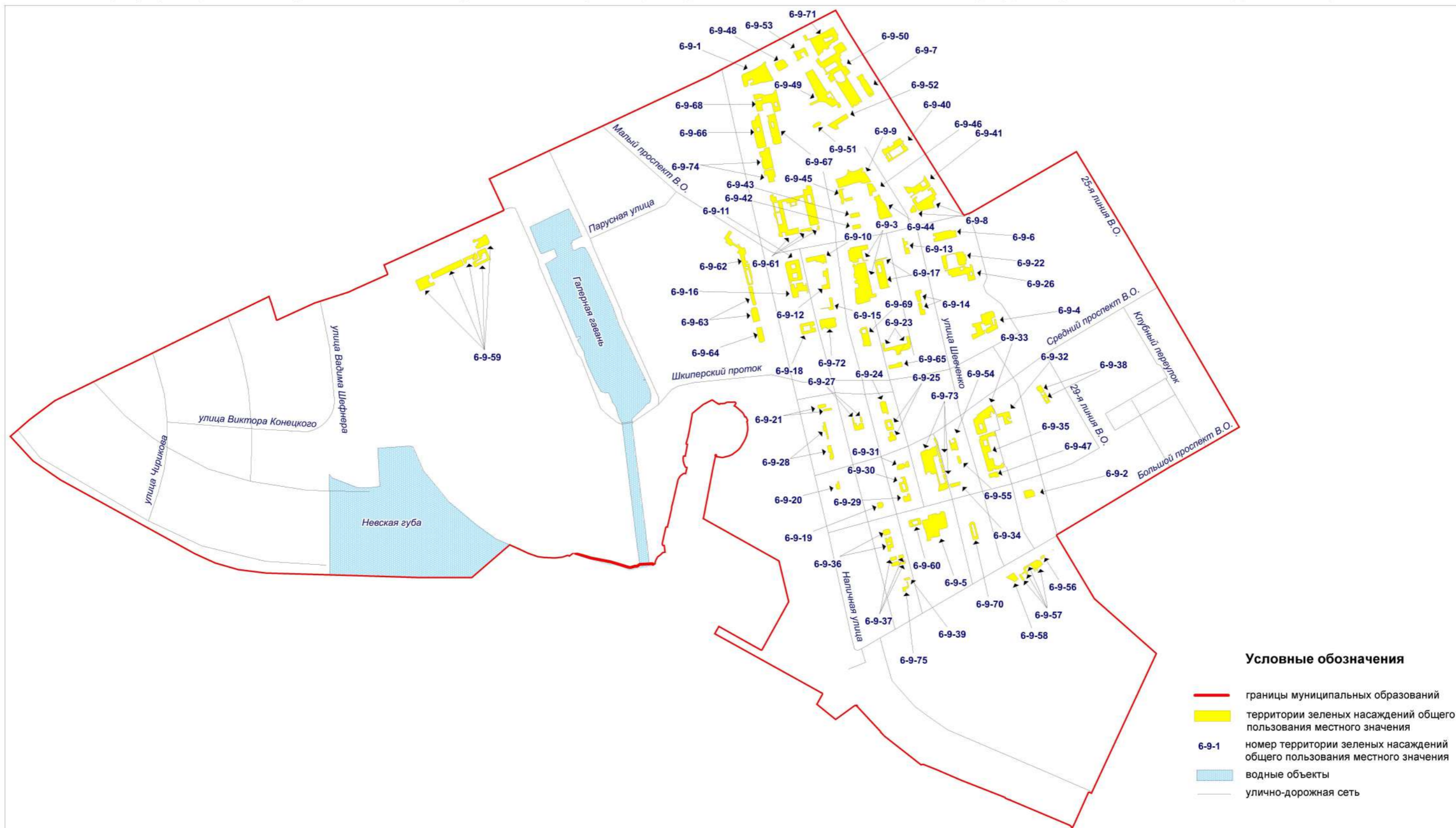


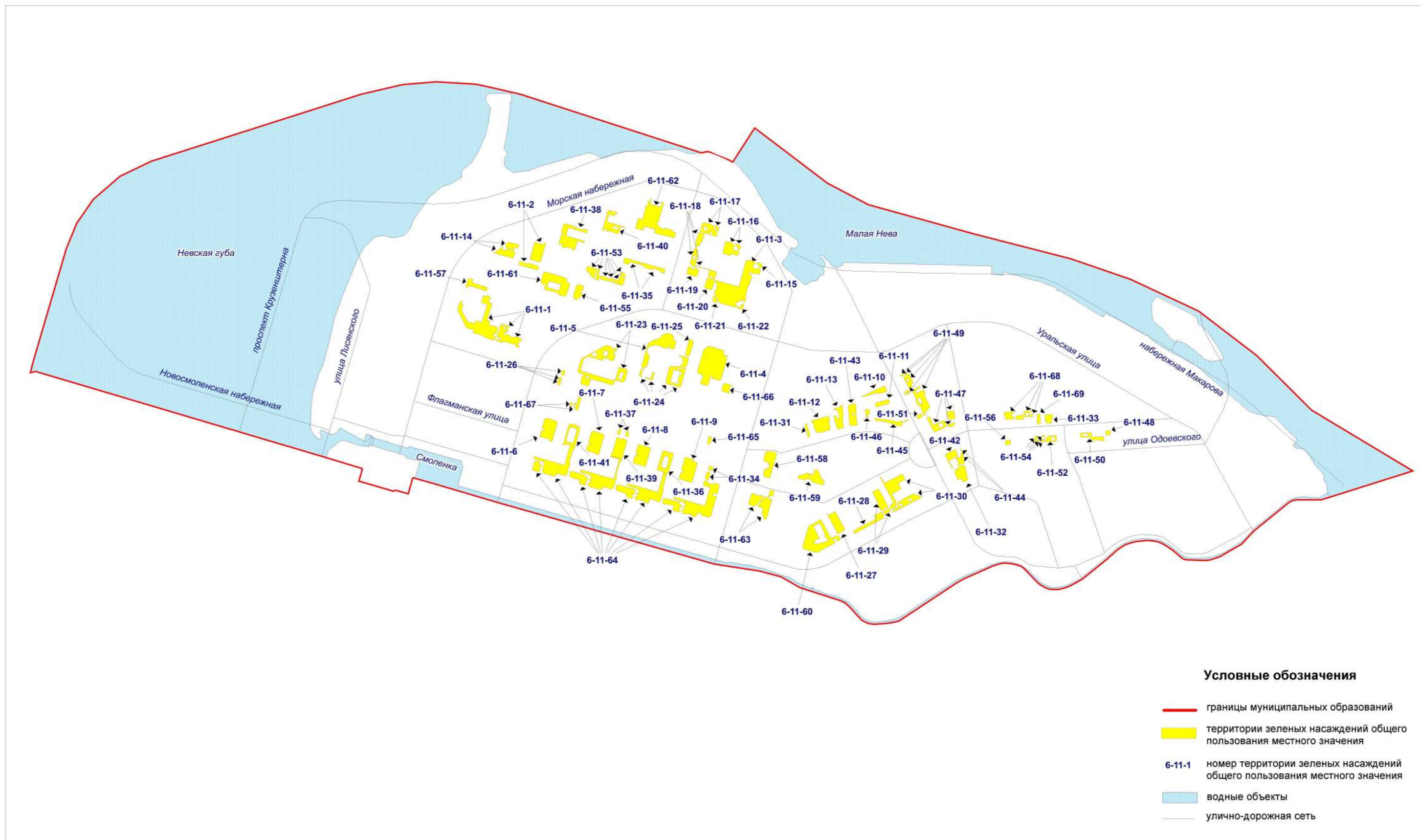
Территории зеленых насаждений общего пользования местного значения в границах Василеостровского района Санкт-Петербурга
(внутригородское муниципальное образование города федерального значения Санкт-Петербурга муниципальный округ Гавань)

Схема 9



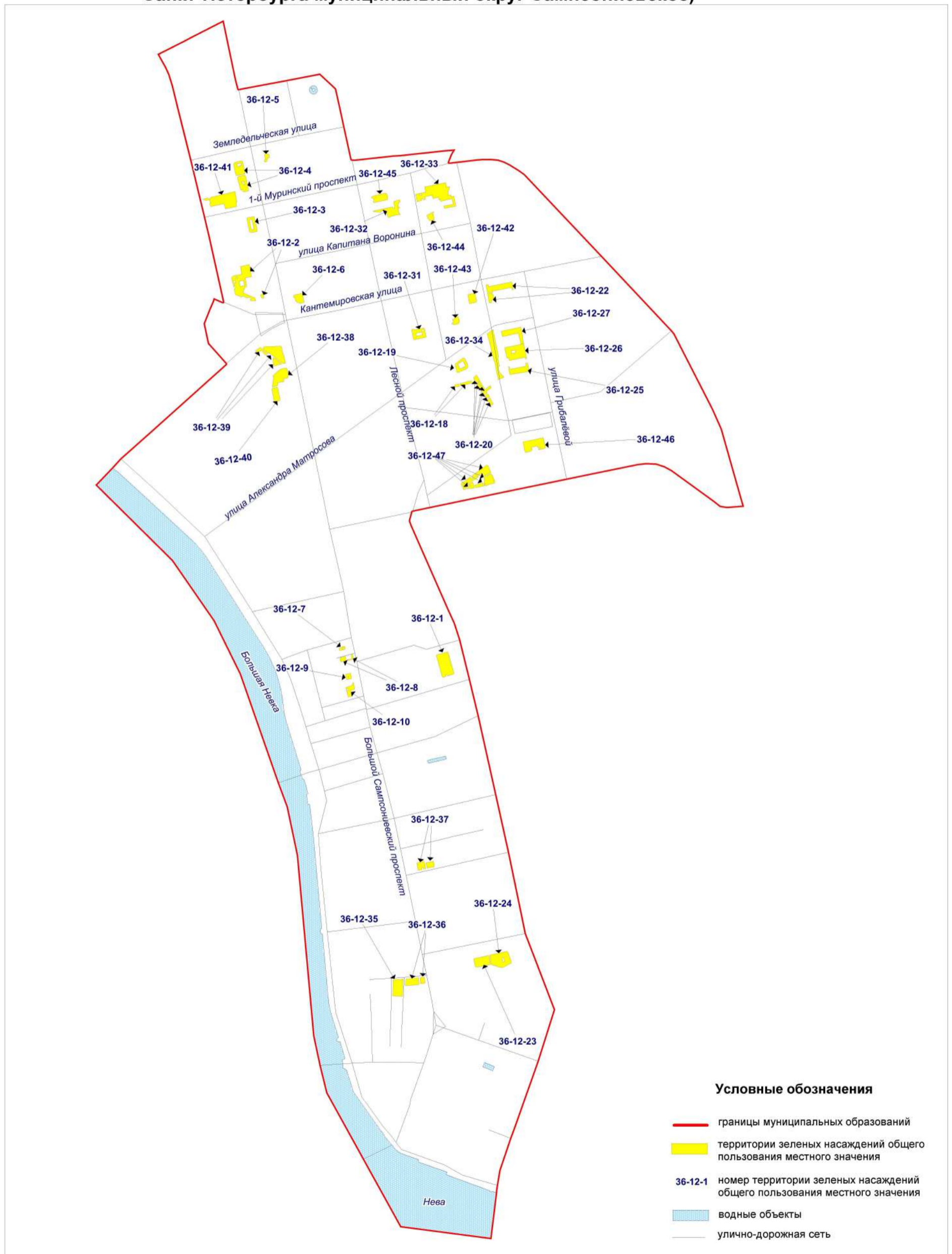
**Территории зеленых насаждений общего пользования местного значения в границах Василеостровского района Санкт-Петербурга
(внутригородское муниципальное образование города федерального значения Санкт-Петербурга муниципальный округ Остров Декабристов)**

Схема 11



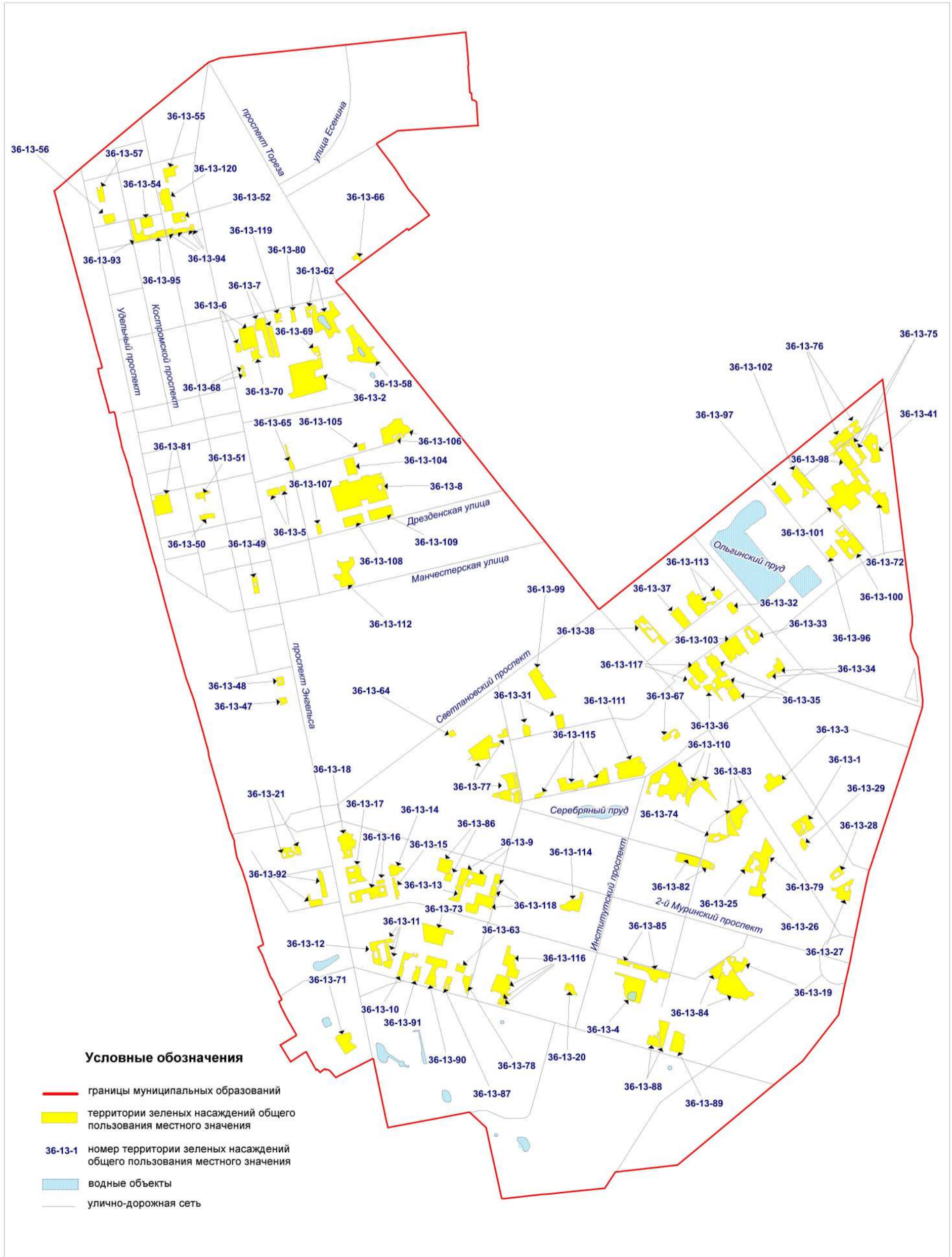
**Территории зеленых насаждений общего пользования местного значения
в границах Выборгского района Санкт-Петербурга
(внутригородское муниципальное образование города федерального значения
Санкт-Петербурга муниципальный округ Сампсониевское)**

Схема 12

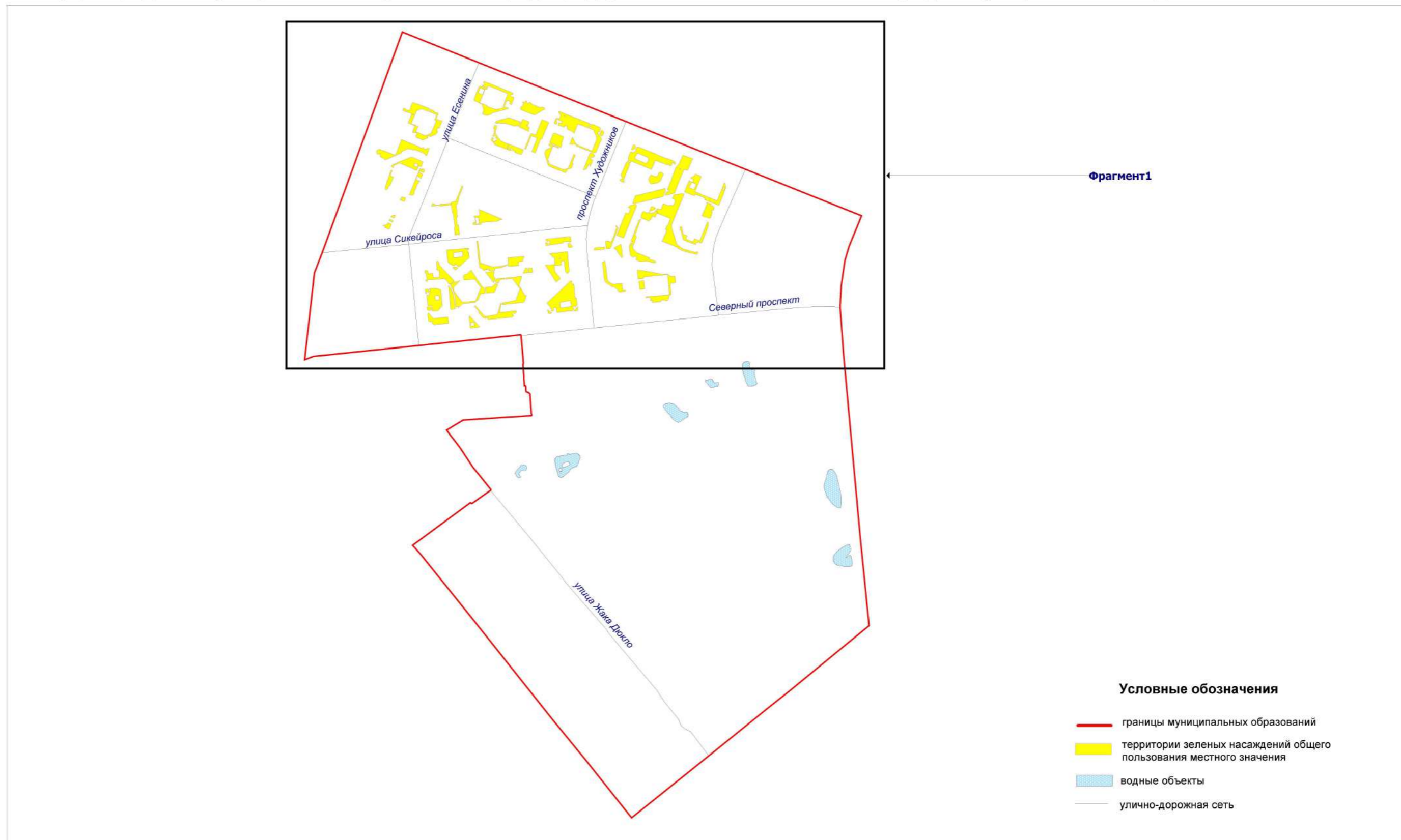


**Территории зеленых насаждений общего пользования местного значения
в границах Выборгского района Санкт-Петербурга
(внутригородское муниципальное образование города федерального значения
Санкт-Петербурга муниципальный округ Светлановское)**

Схема 13



**Территории зеленых насаждений общего пользования местного значения в границах Выборгского района Санкт-Петербурга
внутригородское муниципальное образование города федерального значения Санкт-Петербурга муниципальный округ Сосновское**



Территории зеленых насаждений общего пользования местного значения в границах Выборгского района Санкт-Петербурга
(внутригородское муниципальное образование города федерального значения Санкт-Петербурга муниципальный округ Сосновское)

Схема 14-1

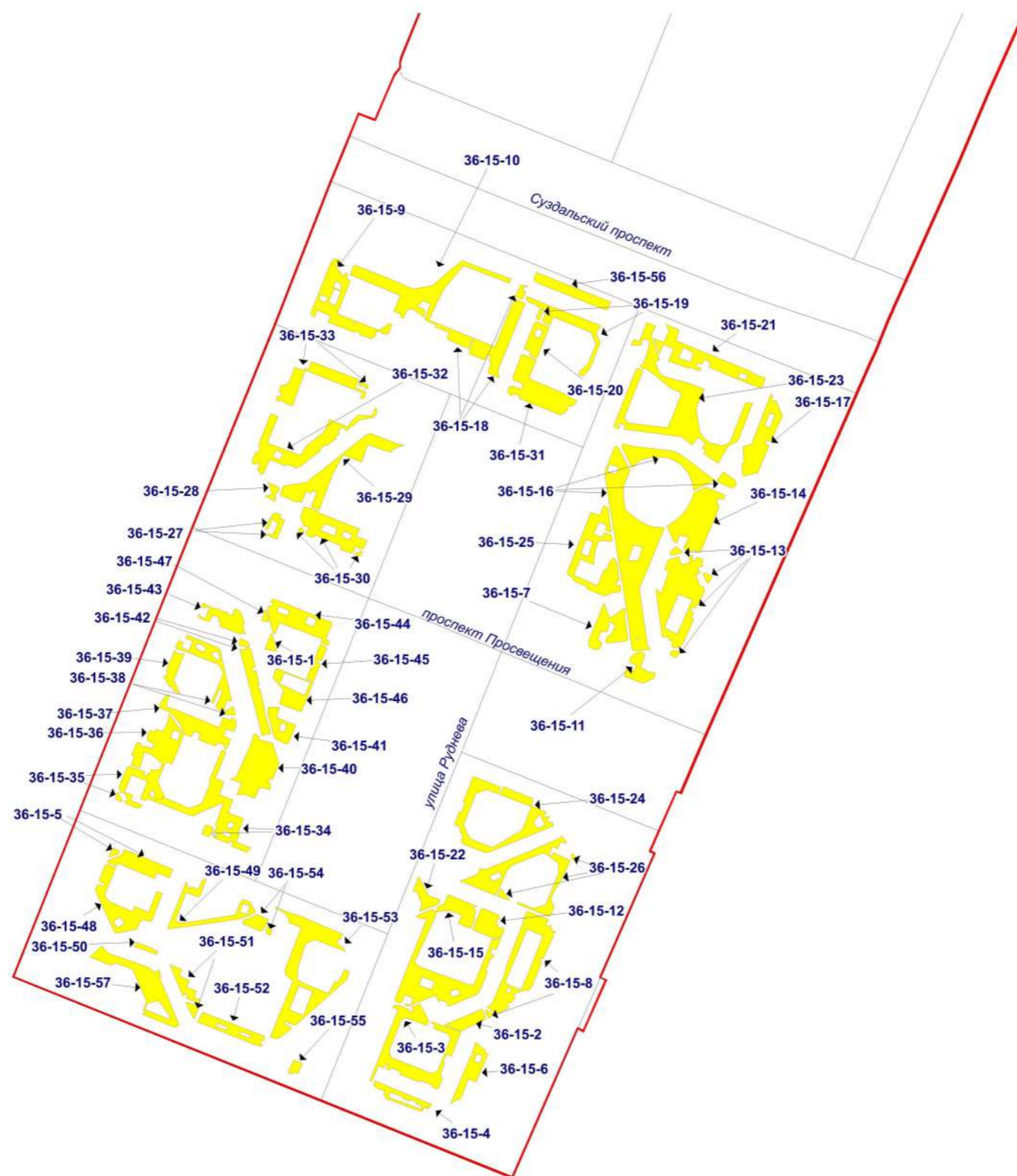


**Территории зеленых насаждений общего пользования местного значения в границах Выборгского района Санкт-Петербурга
(внутригородское муниципальное образование города федерального значения Санкт-Петербурга муниципальный округ № 15)**

Схема 15



Территории зеленых насаждений общего пользования местного значения в границах Выборгского района Санкт-Петербурга (внутригородское муниципальное образование города федерального значения Санкт-Петербурга муниципальный округ № 15, фрагмент 1) Схема 15-1

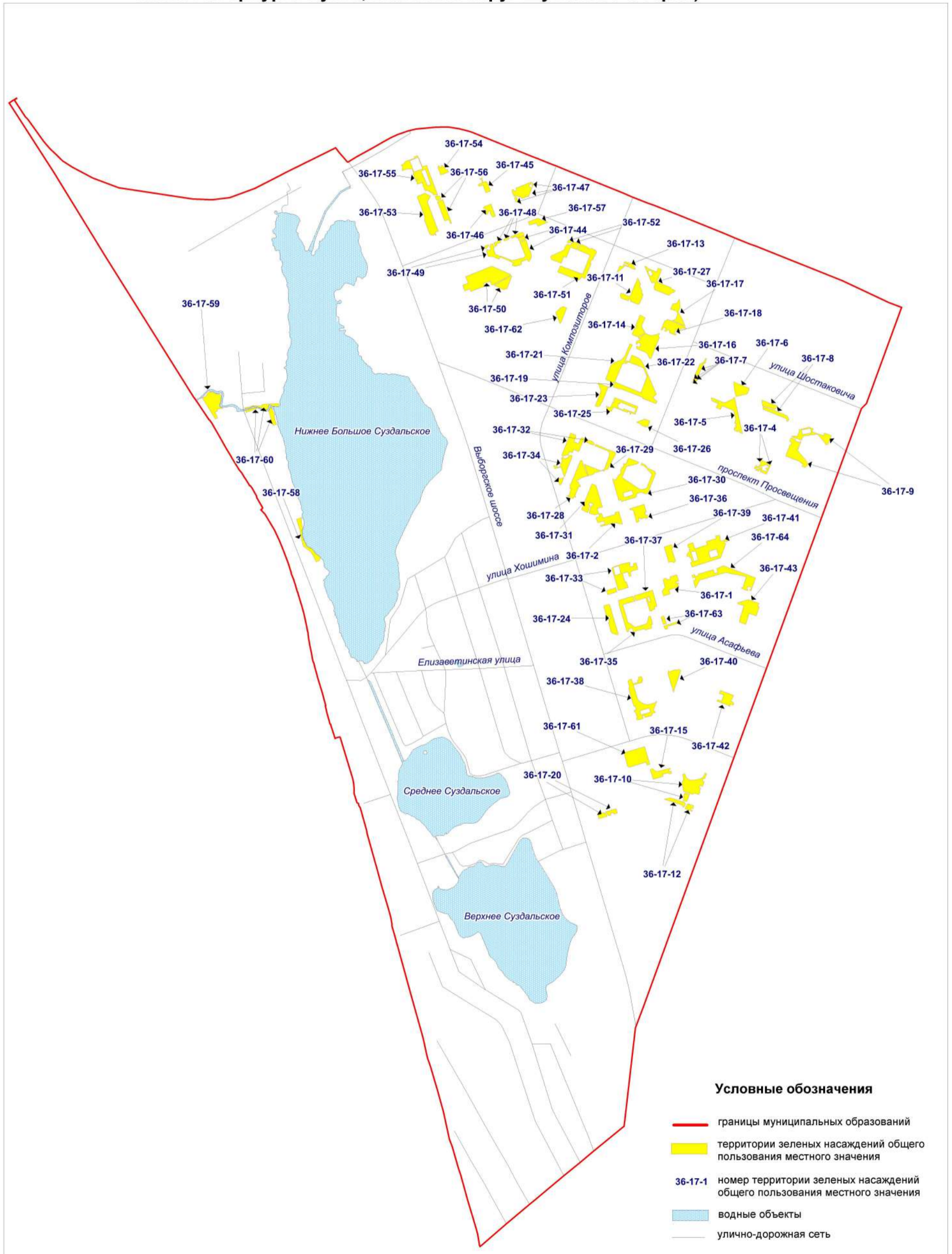


Условные обозначения

- границы муниципальных образований
- территории зеленых насаждений общего пользования местного значения
- 36-15-1 номер территории зеленых насаждений общего пользования местного значения
- водные объекты
- улично-дорожная сеть

**Территории зеленых насаждений общего пользования местного значения
в границах Выборгского района Санкт-Петербурга
(внутригородское муниципальное образование города федерального значения
Санкт-Петербурга муниципальный округ Шувалово-Озерки)**

Схема 17



**Территории зеленых насаждений общего пользования местного значения
в границах Калининского района Санкт-Петербурга
(внутригородское муниципальное образование города федерального значения Санкт-Петербурга
муниципальный округ Академическое)**

Схема 19



**Территории зеленых насаждений общего пользования местного значения в границах Калининского района Санкт-Петербурга
(внутригородское муниципальное образование города федерального значения Санкт-Петербурга муниципальный округ Финляндский округ)**

Схема 20



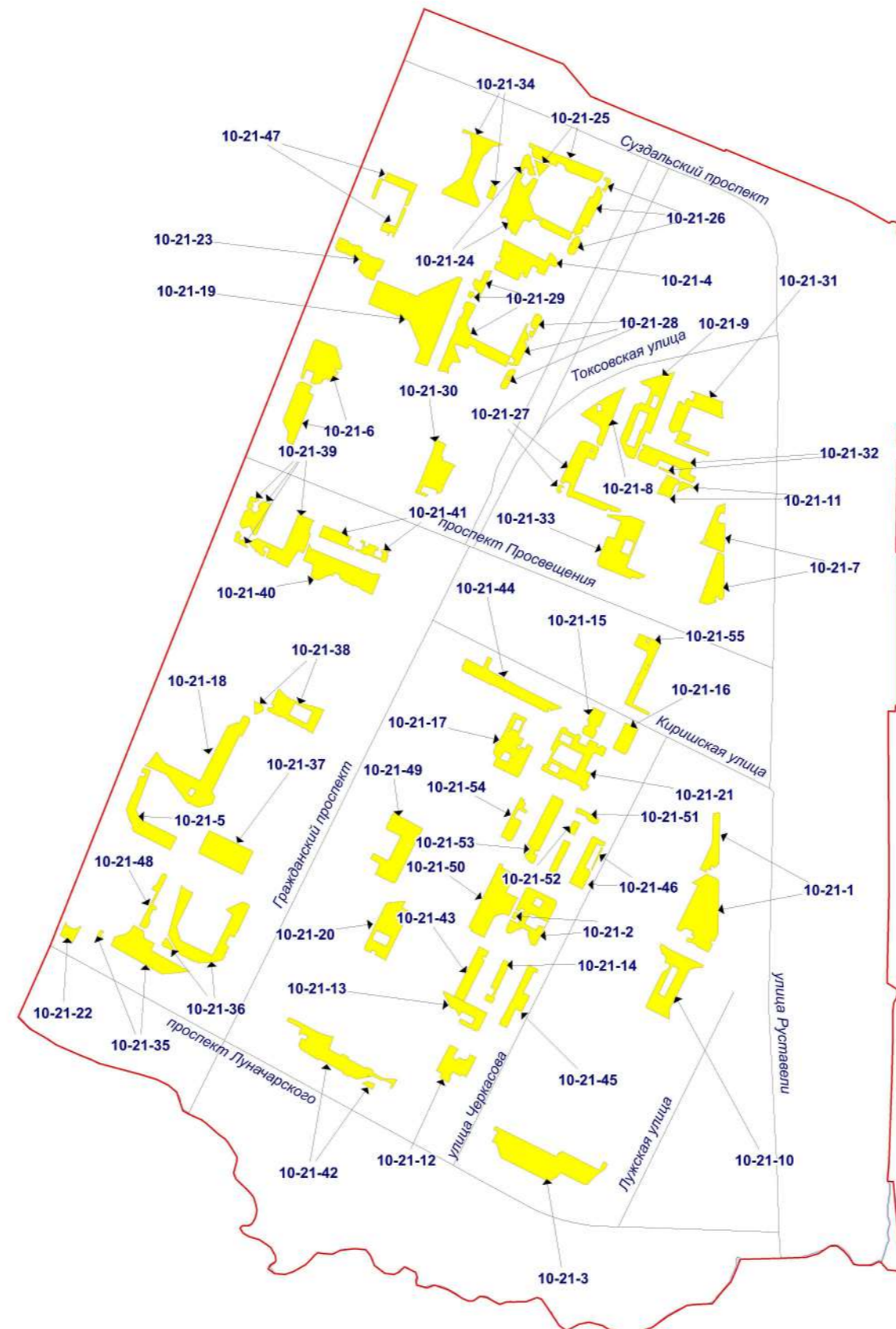
Территории зеленых насаждений общего пользования местного значения
в границах Калининского района Санкт-Петербурга
(муниципальный округ Финляндский округ, фрагмент 1)

Схема 20-1



Территории зеленых насаждений общего пользования местного значения в границах Калининского района Санкт-Петербурга
(внутригородское муниципальное образование города федерального значения Санкт-Петербурга муниципальный округ № 21)

Схема 21



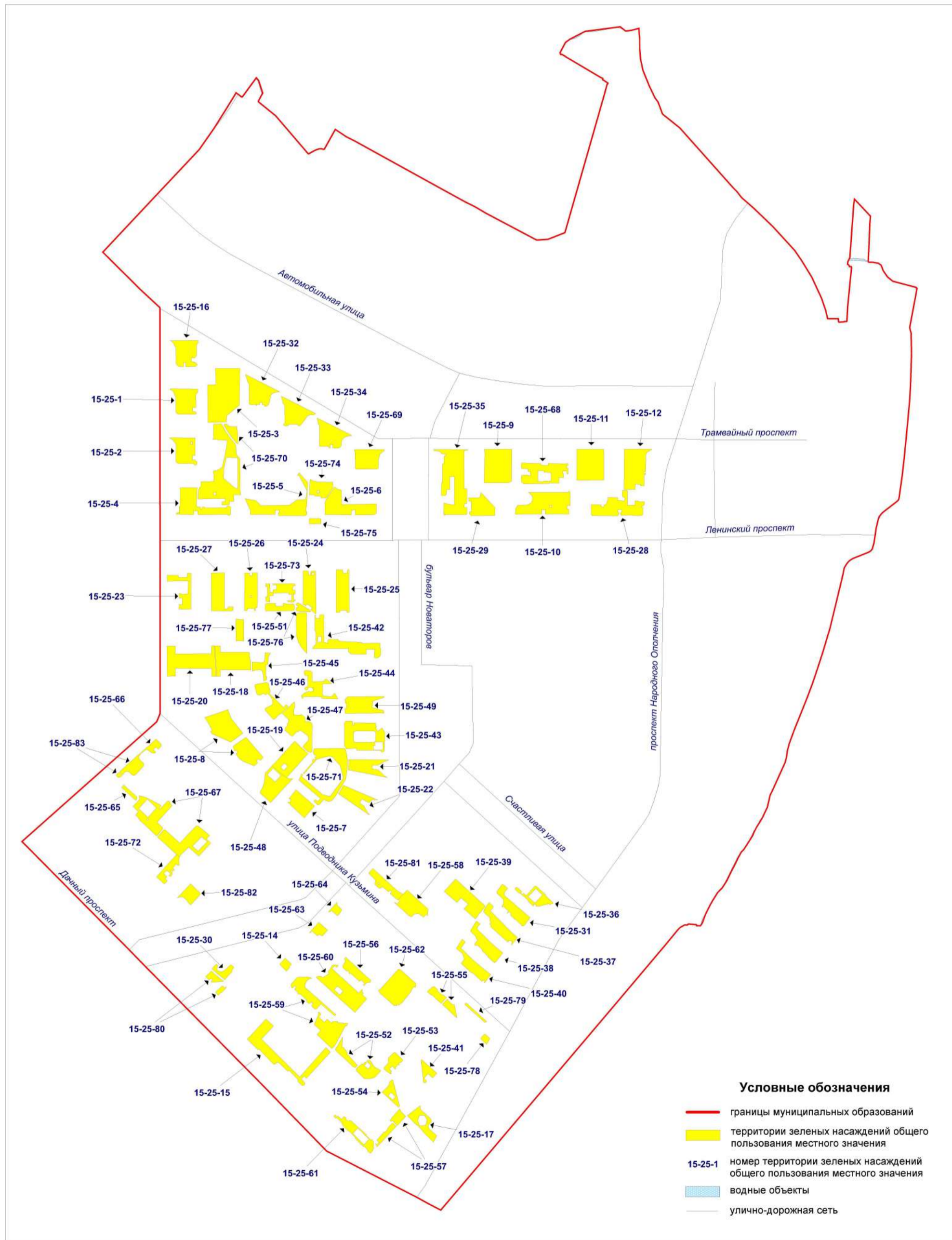
- Условные обозначения**
- границы муниципальных образований
 - территории зеленых насаждений общего пользования местного значения
 - 10-21-1 номер территории зеленых насаждений общего пользования местного значения
 - водные объекты
 - улично-дорожная сеть

**Территории зеленых насаждений общего пользования местного значения
в границах Калининского района Санкт-Петербурга
(внутригородское муниципальное образование города федерального значения Санкт-Петербурга
муниципальный округ Прометей)**

Схема 24

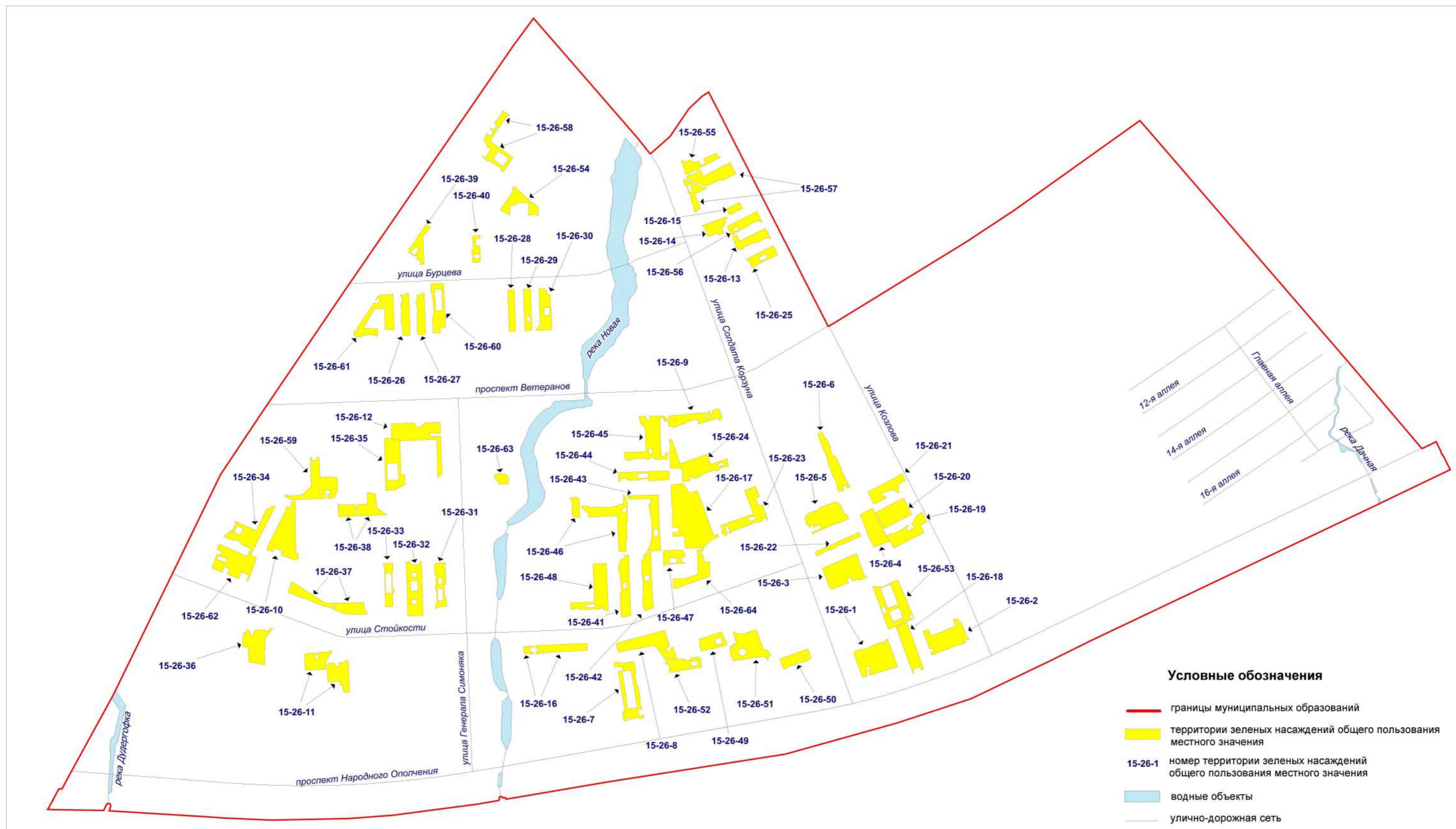


**Территории зеленых насаждений общего пользования местного значения
в границах Кировского района Санкт-Петербурга** Схема 25
**(внутригородское муниципальное образование города федерального значения Санкт-Петербурга
муниципальный округ Княжево)**



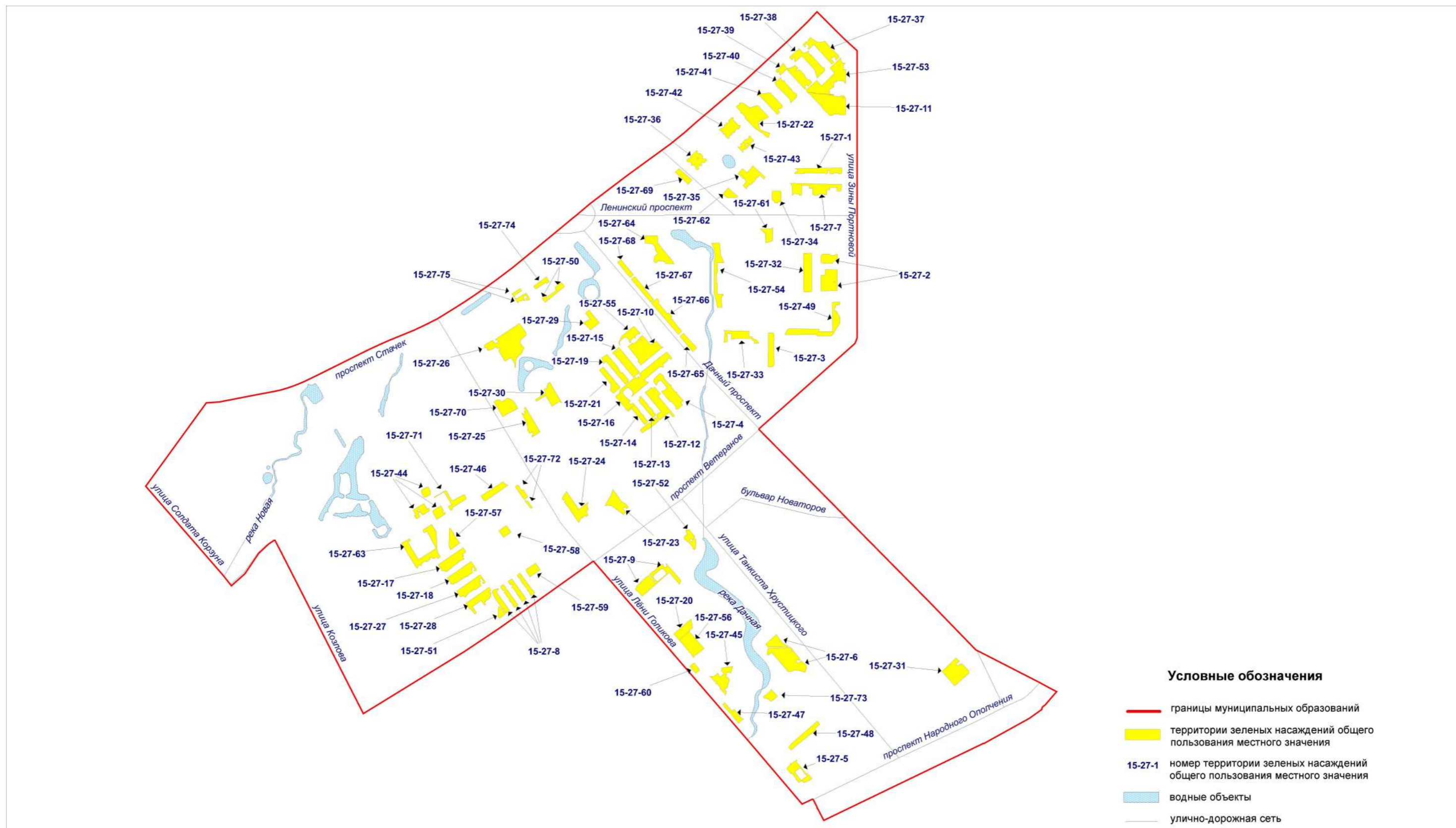
**Территории зеленых насаждений общего пользования местного значения в границах Кировского района Санкт-Петербурга
(внутригородское муниципальное образование города федерального значения Санкт-Петербурга муниципальный округ Улянка)**

Схема 26



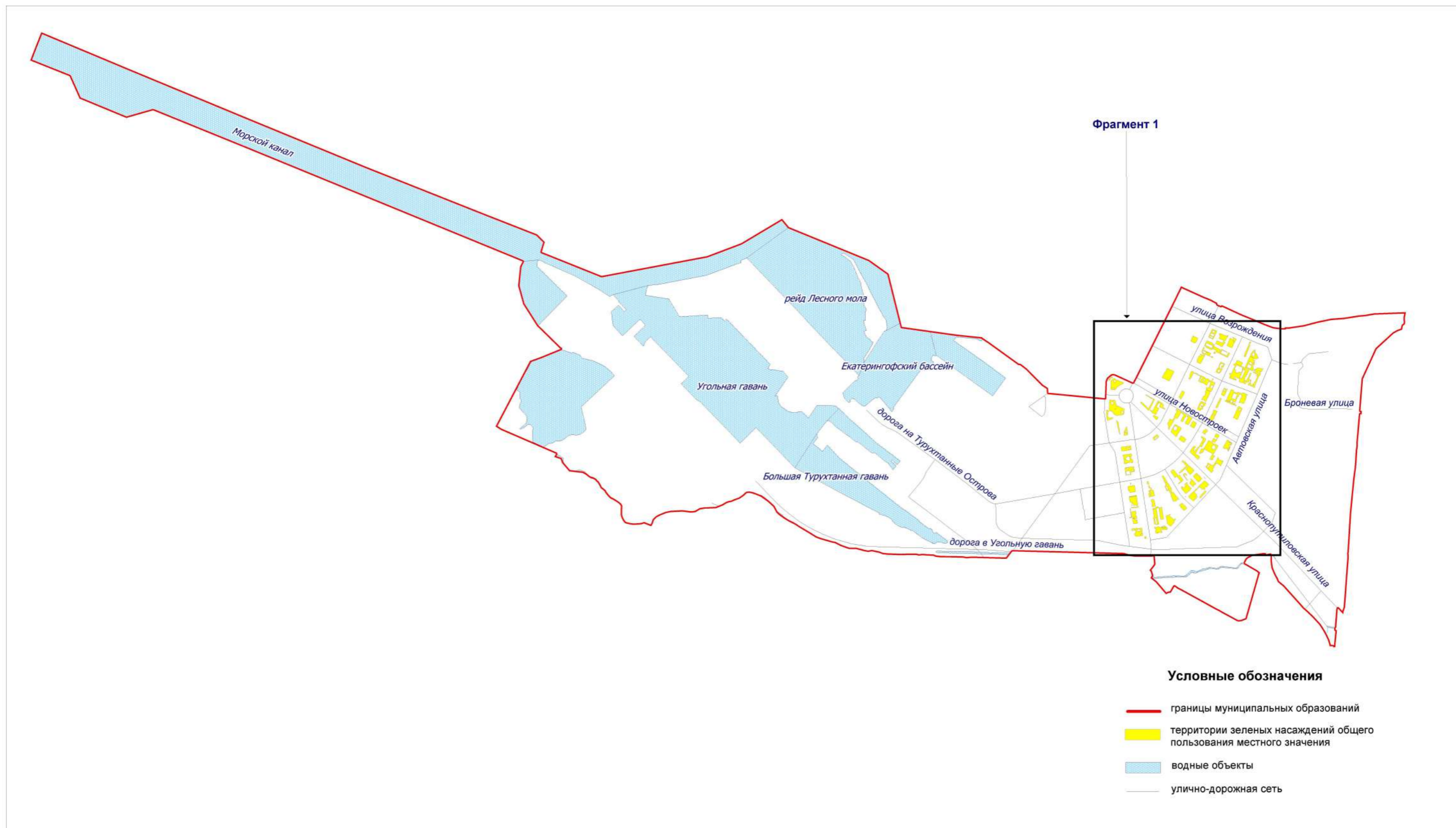
Территории зеленых насаждений общего пользования местного значения в границах Кировского района Санкт-Петербурга
(внутригородское муниципальное образование города федерального значения Санкт-Петербурга муниципальный округ Дачное)

Схема 27



**Территории зеленых насаждений общего пользования местного значения в границах Кировского района Санкт-Петербурга
(внутригородское муниципальное образование города федерального значения Санкт-Петербурга муниципальный округ Автово)**

Схема 28



Территории зеленых насаждений общего пользования местного значения
в границах Кировского района Санкт-Петербурга

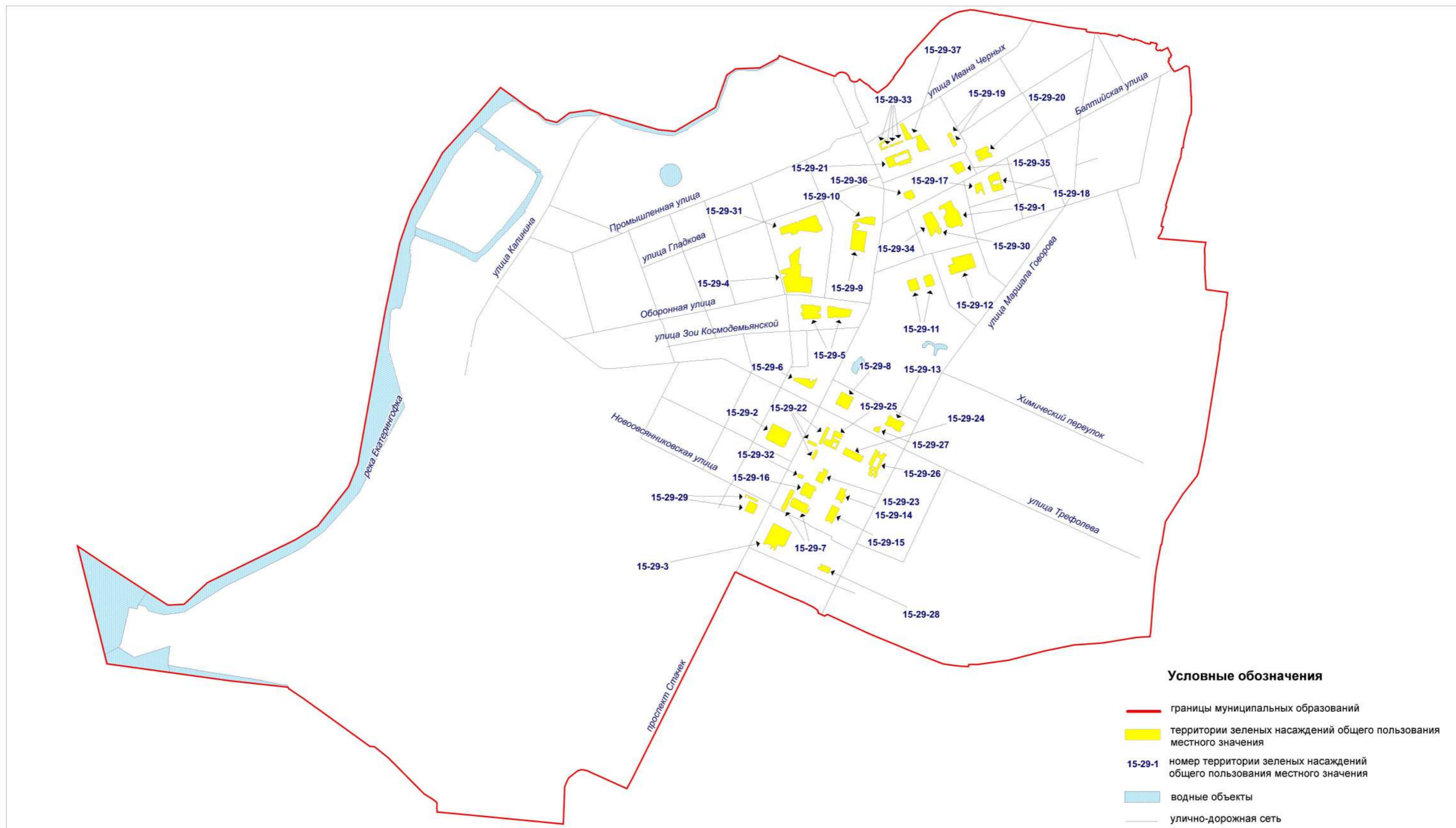
Схема 28-1

(внутригородское муниципальное образование города федерального значения Санкт-Петербурга
муниципальный округ Автово, фрагмент 1)



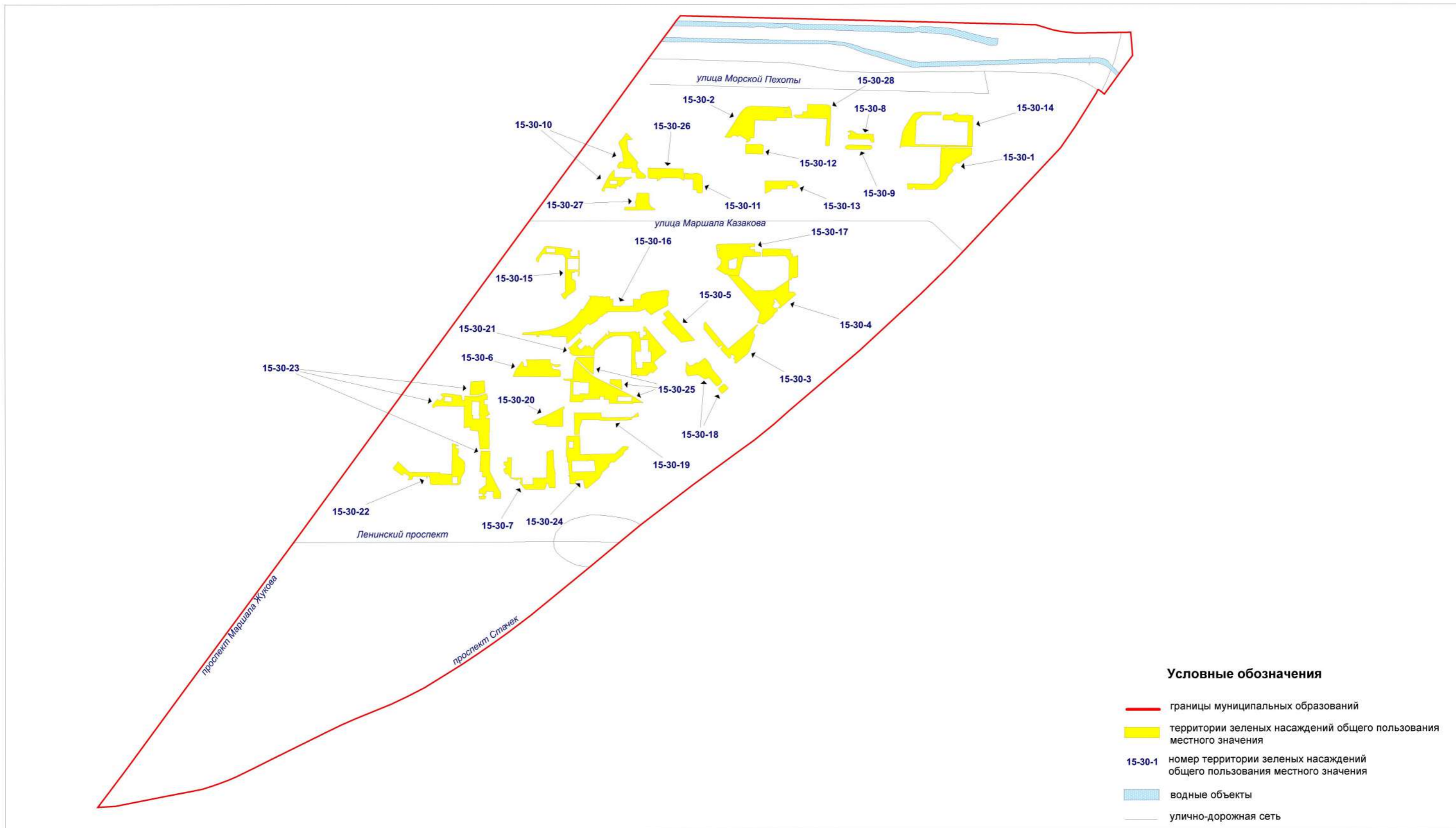
**Территории зеленых насаждений общего пользования местного значения в границах Кировского района Санкт-Петербурга
(внутригородское муниципальное образование города федерального значения Санкт-Петербурга муниципальный округ Нарвский округ)**

Схема 29



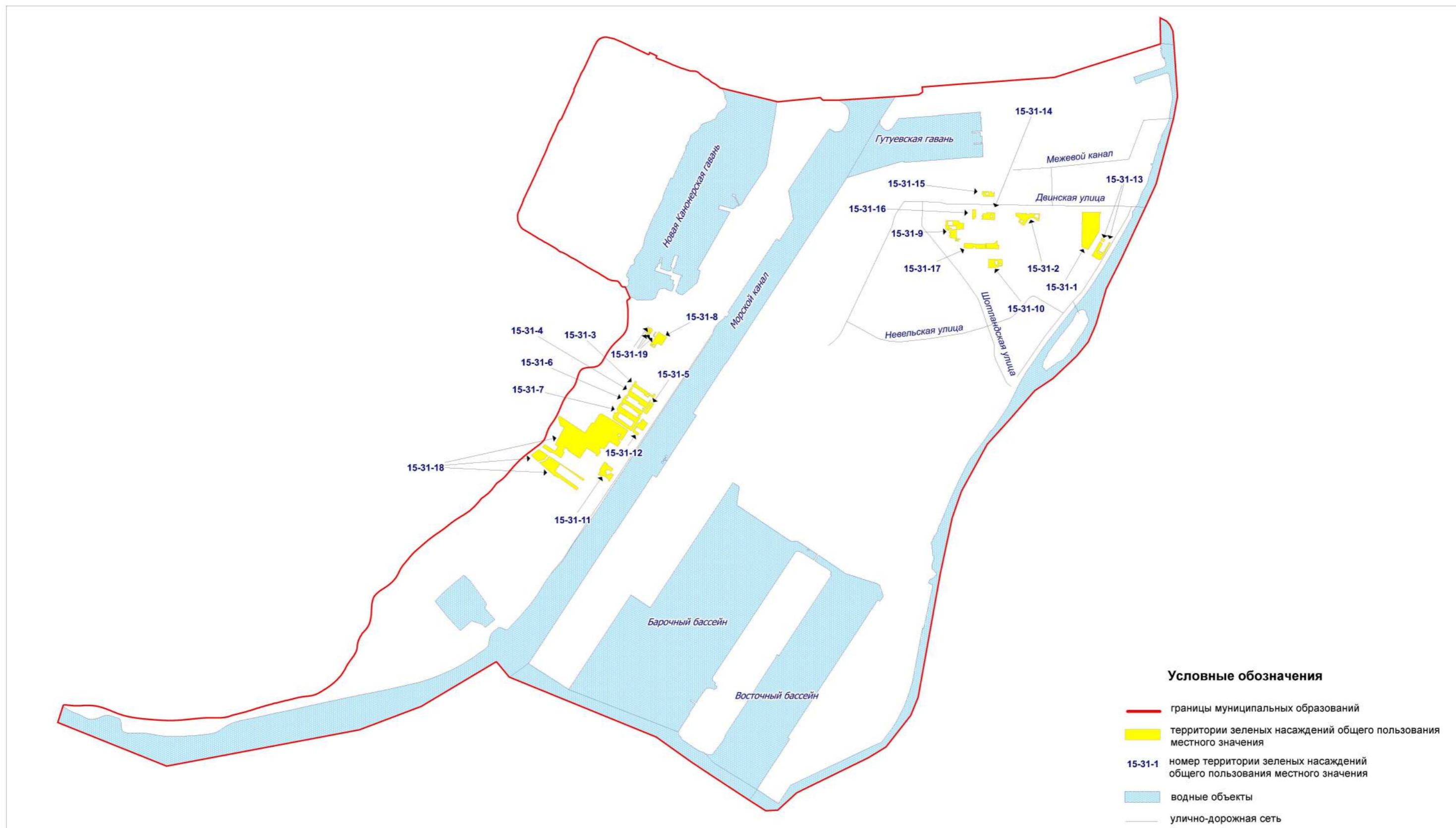
**Территории зеленых насаждений общего пользования местного значения в границах Кировского района Санкт-Петербурга
(внутригородское муниципальное образование города федерального значения Санкт-Петербурга муниципальный округ Красненькая речка)**

Схема 30



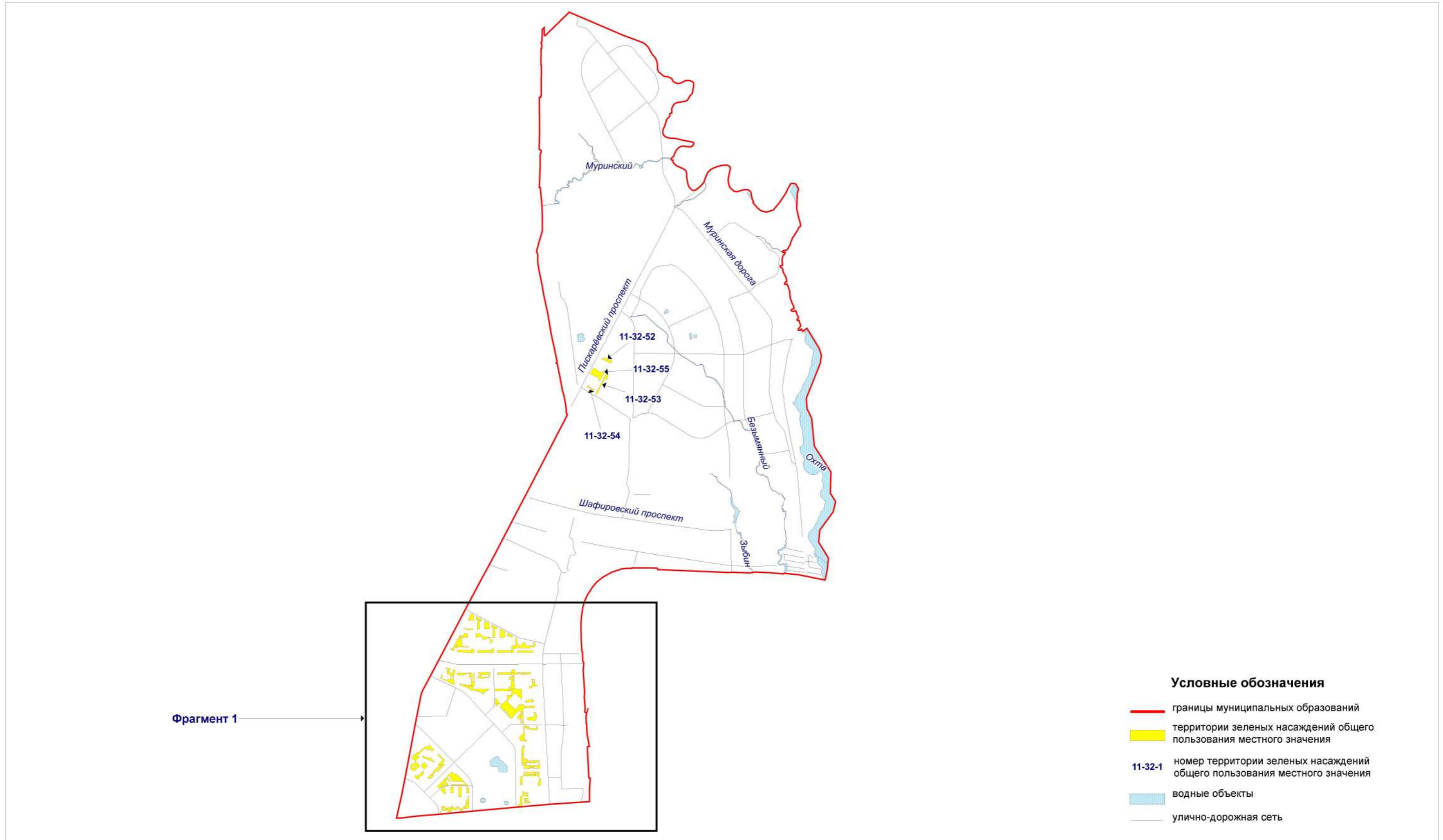
**Территории зеленых насаждений общего пользования местного значения в границах Кировского района Санкт-Петербурга
(внутригородское муниципальное образование города федерального значения Санкт-Петербурга муниципальный округ Морские ворота)**

Схема 31



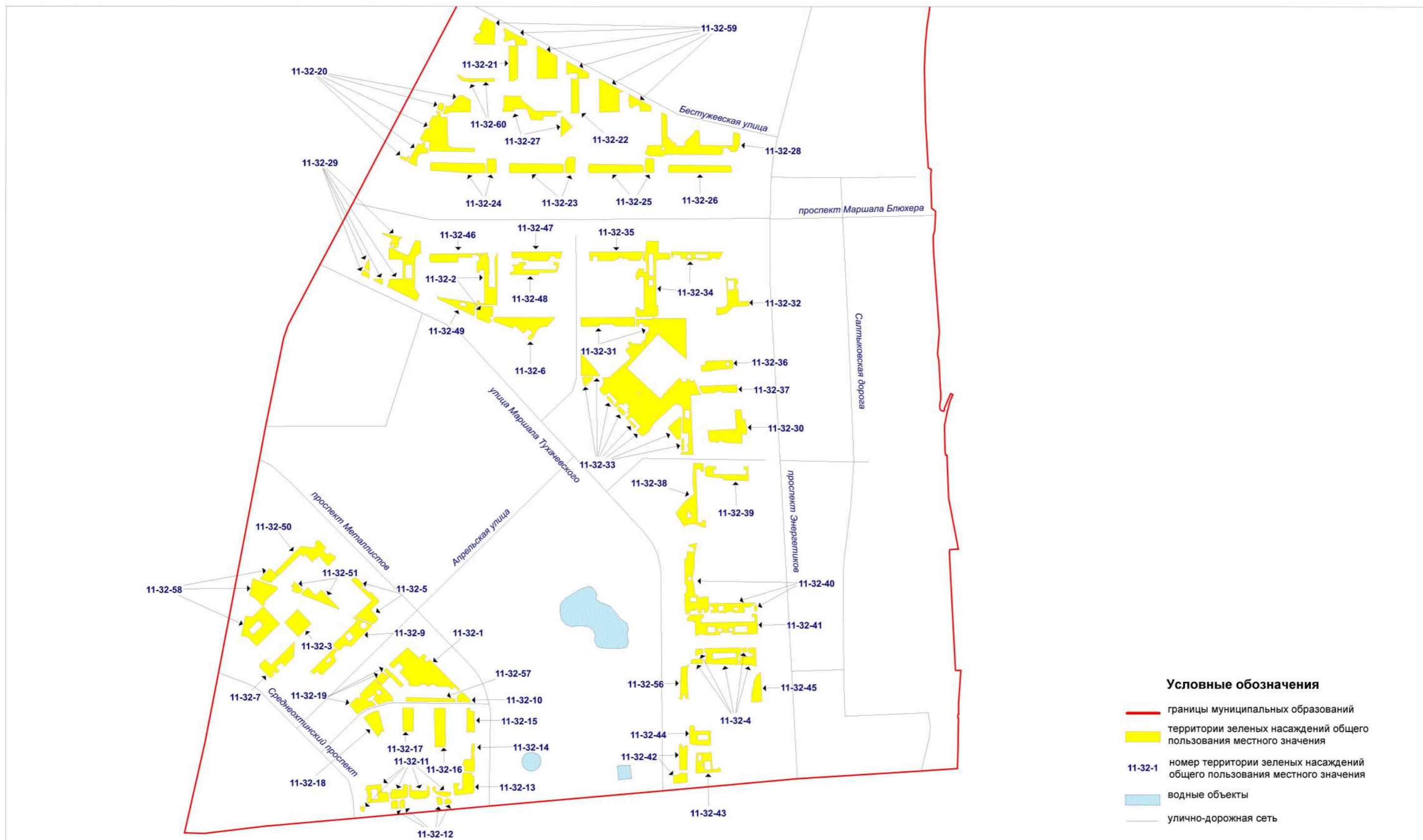
**Территории зеленых насаждений общего пользования местного значения в границах Красногвардейского района Санкт-Петербурга
(внутригородское муниципальное образование города федерального значения Санкт-Петербурга муниципальный округ Полюстрово)**

Схема 32



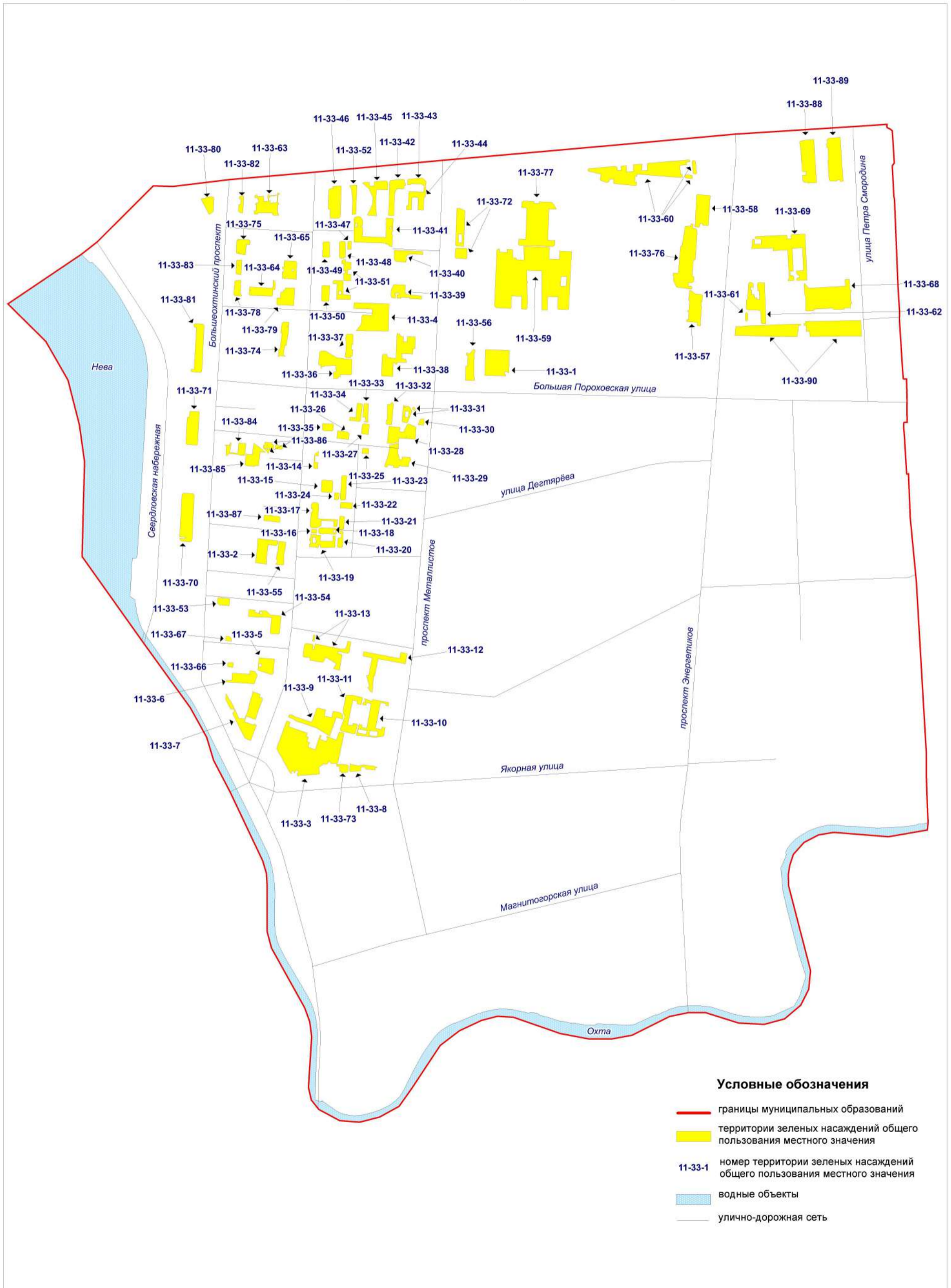
Территории зеленых насаждений общего пользования местного значения в границах Красногвардейского района Санкт-Петербурга
 (внутригородское муниципальное образование города федерального значения Санкт-Петербурга
 муниципальный округ Полюстрово, фрагмент 1)

Схема 32-1



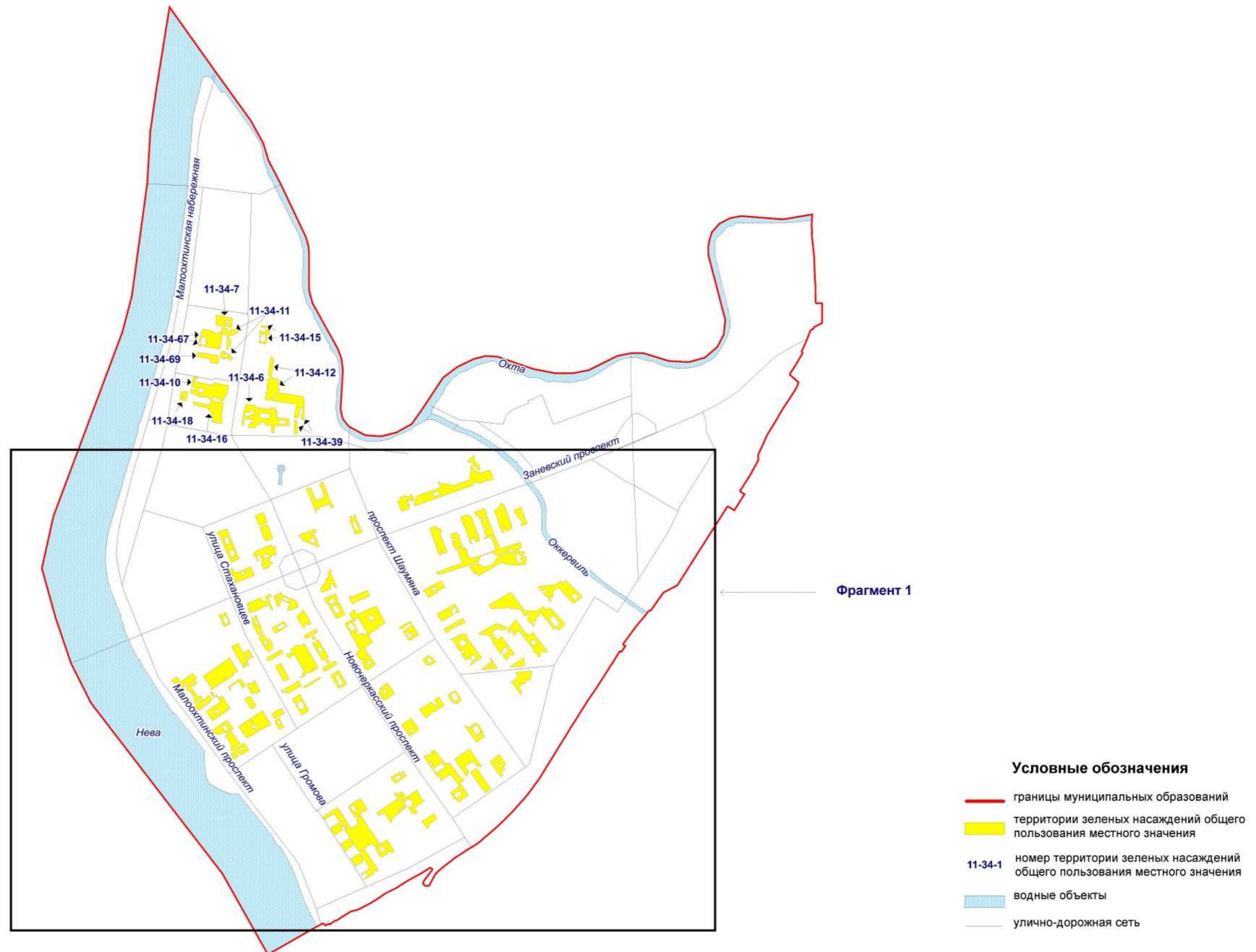
**Территории зеленых насаждений общего пользования местного значения
в границах Красногвардейского района Санкт-Петербурга
(внутригородское муниципальное образование города федерального значения Санкт-Петербурга
муниципальный округ Большая Охта)**

Схема 33



**Территории зеленых насаждений общего пользования местного значения в границах Красногвардейского района Санкт-Петербурга
(внутригородское муниципальное образование города федерального значения Санкт-Петербурга муниципальный округ Малая Охта)**

Схема 34



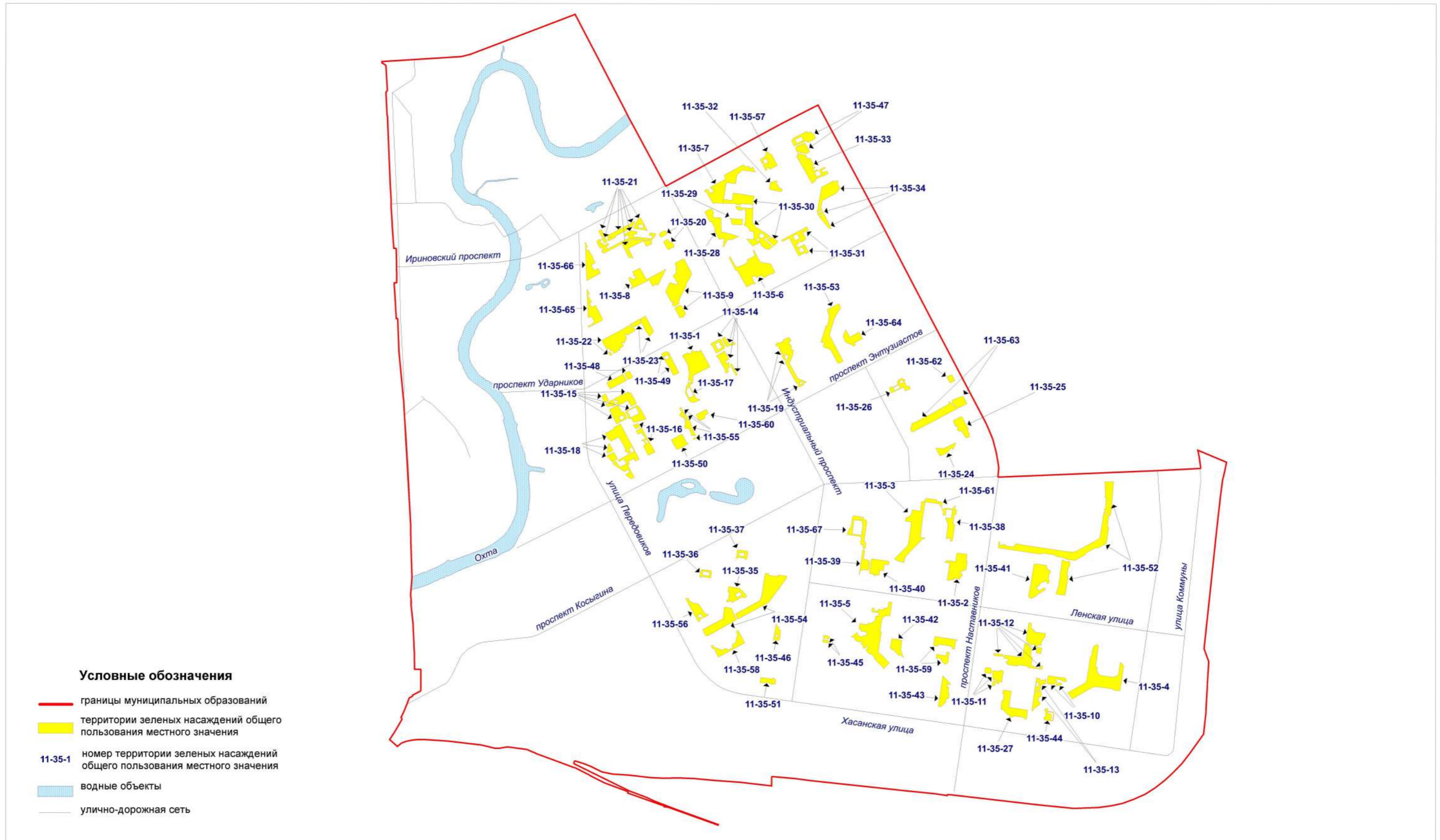
Территории зеленых насаждений общего пользования местного значения в границах Красногвардейского района Санкт-Петербурга
(внутригородское муниципальное образование города федерального значения Санкт-Петербурга
муниципальный округ Малая Охта, фрагмент 1)

Схема 34-1



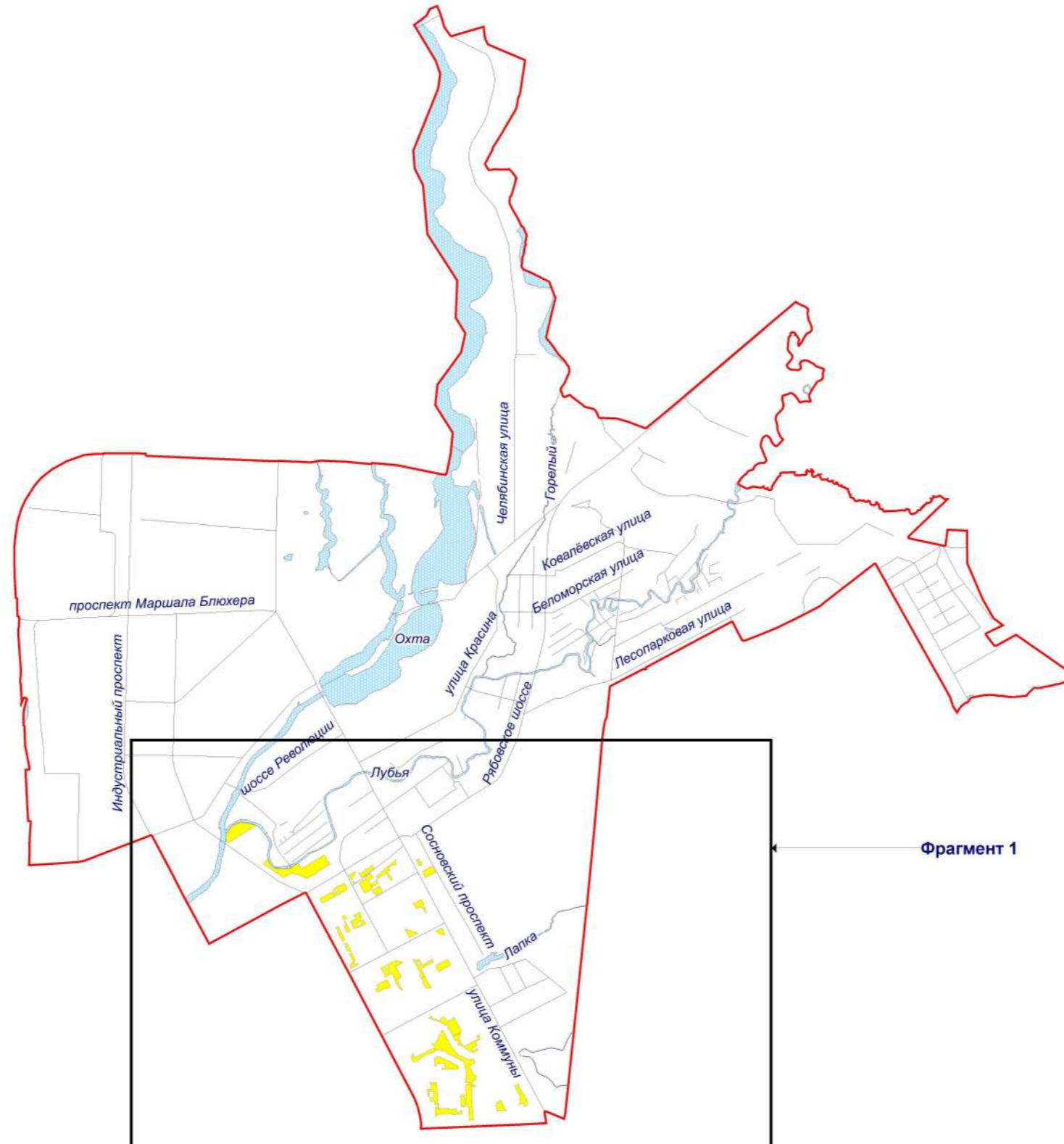
**Территории зеленых насаждений общего пользования местного значения в границах Красногвардейского района Санкт-Петербурга
(внутригородское муниципальное образование города федерального значения Санкт-Петербурга муниципальный округ Пороховые)**

Схема 35







**Территории зеленых насаждений общего пользования местного значения в границах Красногвардейского района Санкт-Петербурга
(внутригородское муниципальное образование города федерального значения Санкт-Петербурга муниципальный округ Ржевка)**

Схема 36



Условные обозначения

-  границы муниципальных образований
-  территории зеленых насаждений общего пользования местного значения
-  водные объекты
-  улично-дорожная сеть

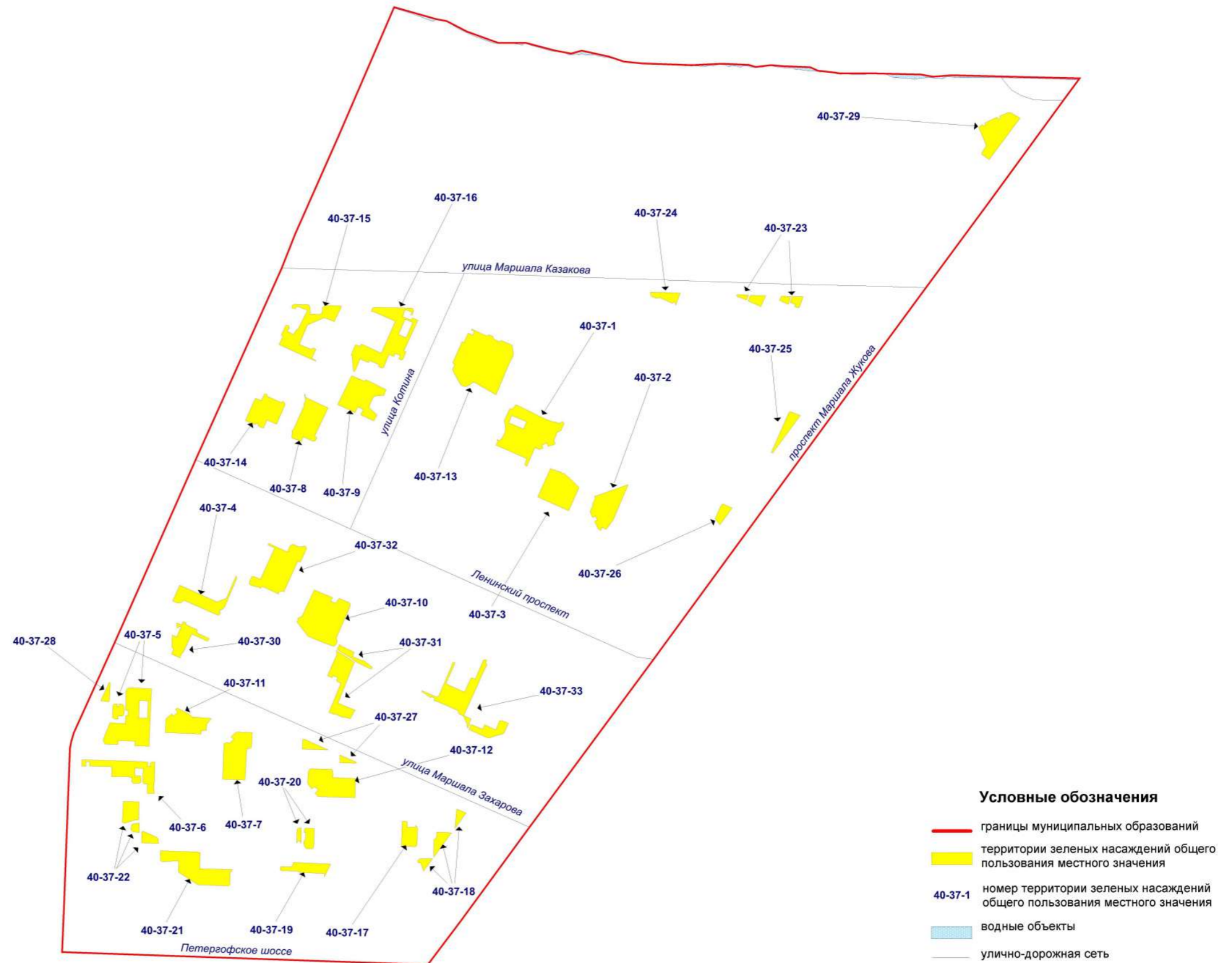
Территории зеленых насаждений общего пользования местного значения в границах Красногвардейского района Санкт-Петербурга
(внутригородское муниципальное образование города федерального значения Санкт-Петербурга муниципальный округ Ржевка, фрагмент 1)

Схема 36-1



Территории зеленых насаждений общего пользования местного значения в границах Красносельского района Санкт-Петербурга
(внутригородское муниципальное образование города федерального значения Санкт-Петербурга муниципальный округ Юго-Запад)

Схема 37



Территории зеленых насаждений общего пользования местного значения в границах Красносельского района Санкт-Петербурга
(внутригородское муниципальное образование города федерального значения Санкт-Петербурга муниципальный округ Южно-Приморский)

Схема 38



**Территории зеленых насаждений общего пользования местного значения
в границах Красносельского района Санкт-Петербурга
(внутригородское муниципальное образование города федерального значения Санкт-Петербурга
муниципальный округ Южно-Приморский, фрагмент 1)**

Схема 38-1



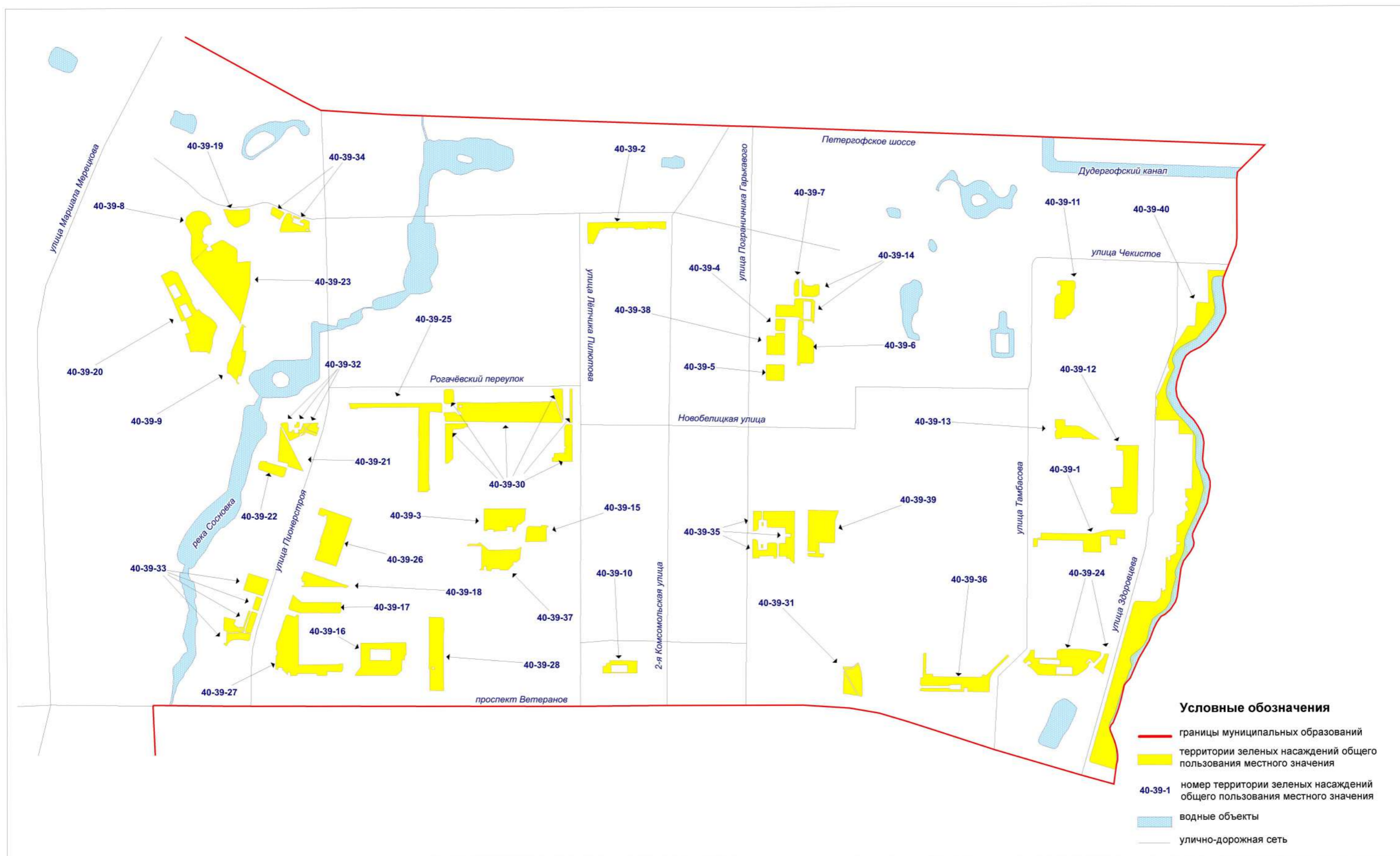
**Территории зеленых насаждений общего пользования местного значения в границах Красносельского района Санкт-Петербурга
(внутригородское муниципальное образование города федерального значения Санкт-Петербурга муниципальный округ Сосновая поляна)**

Схема 39



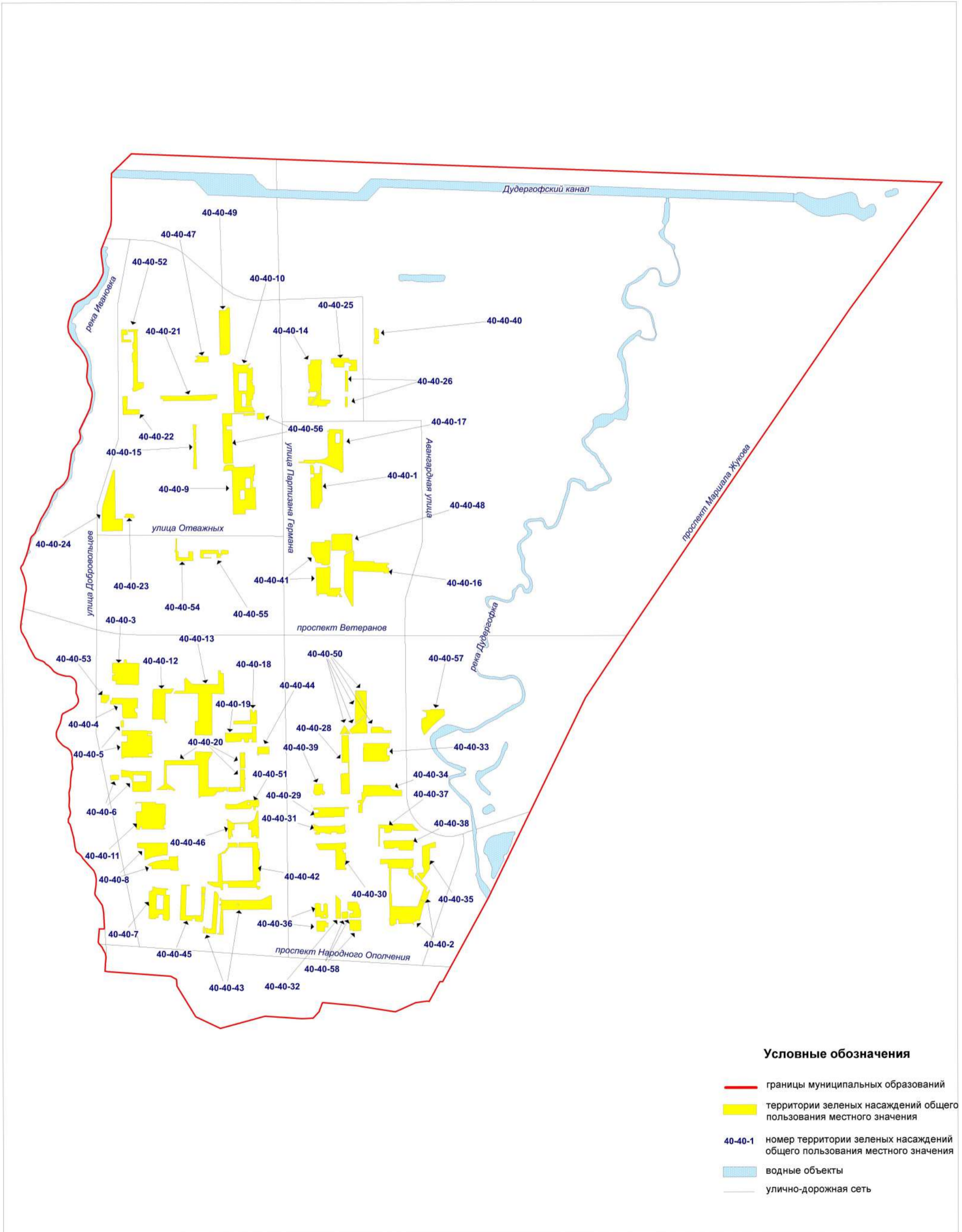
Территории зеленых насаждений общего пользования местного значения в границах Красносельского района Санкт-Петербурга (внутригородское муниципальное образование города федерального значения Санкт-Петербурга муниципальный округ Сосновая поляна, фрагмент 1)

Схема 39-1



**Территории зеленых насаждений общего пользования местного значения
в границах Красносельского района Санкт-Петербурга
(внутригородское муниципальное образование города федерального значения Санкт-Петербурга
муниципальный округ Урицк)**

Схема 40



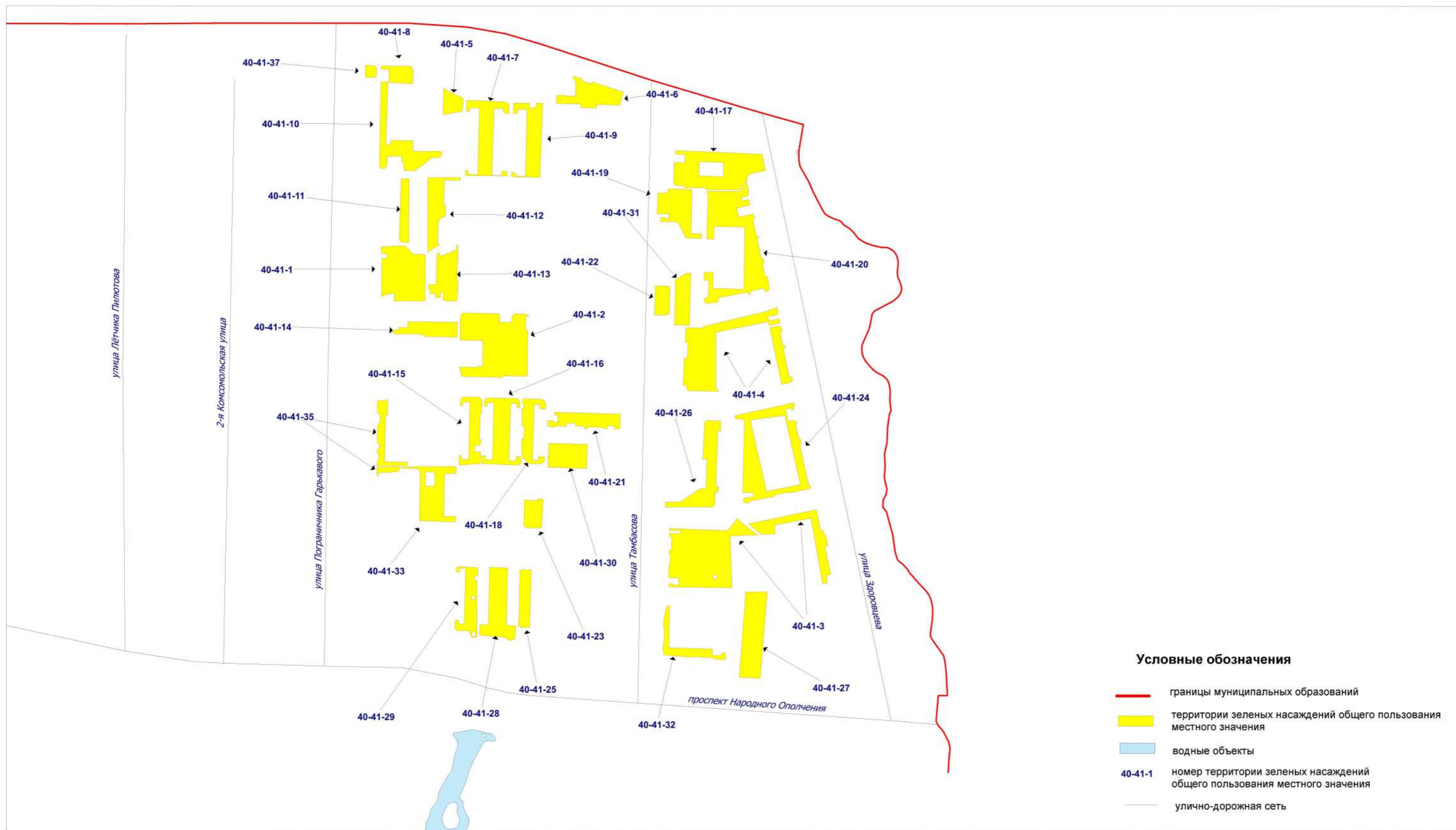
**Территории зеленых насаждений общего пользования местного значения в границах Красносельского района Санкт-Петербурга
(внутригородское муниципальное образование города федерального значения Санкт-Петербурга муниципальный округ Константиновское)**

Схема 41



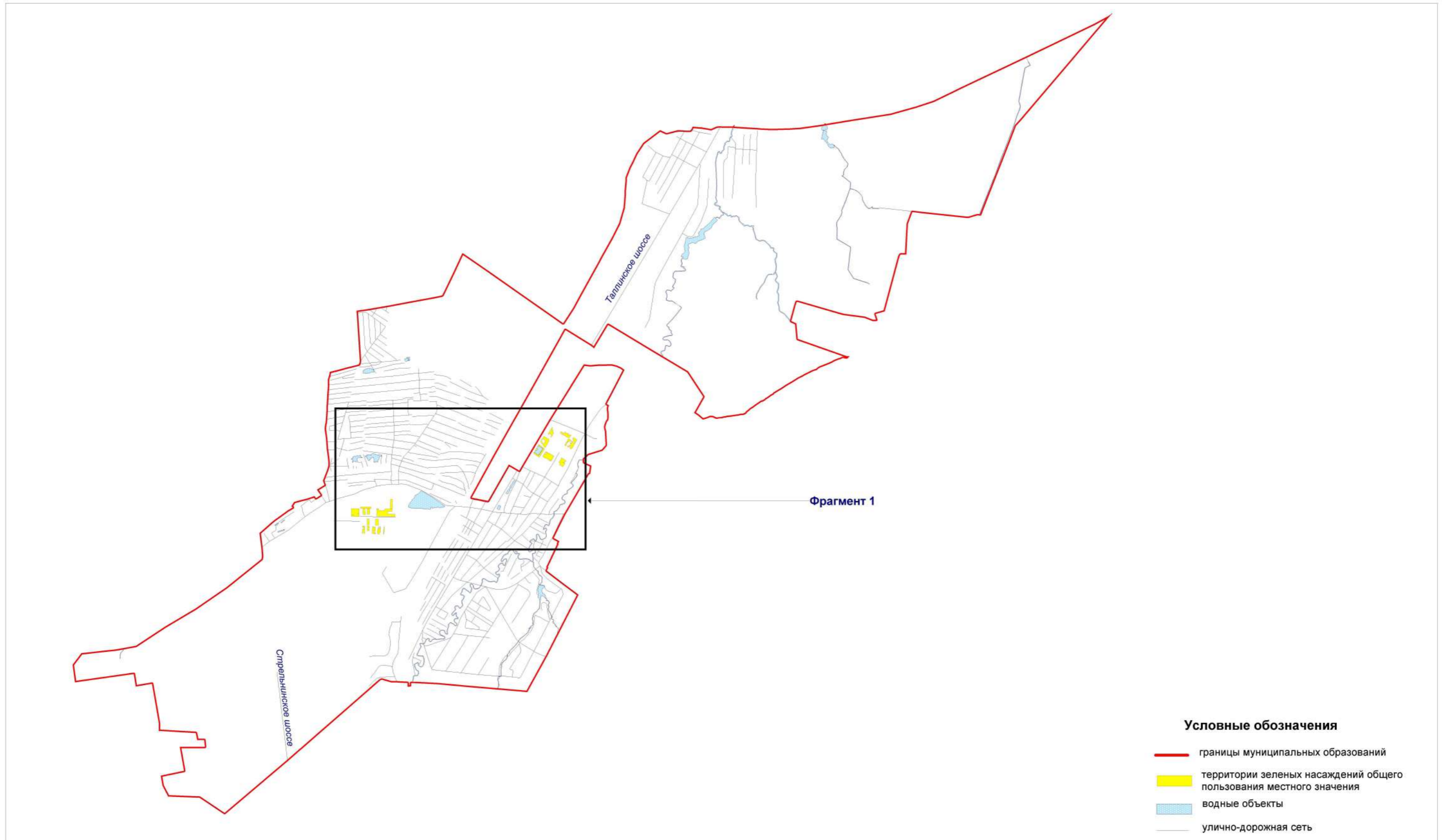
Территории зеленых насаждений общего пользования местного значения в границах Красносельского района Санкт-Петербурга (внутригородское муниципальное образование города федерального значения Санкт-Петербурга муниципальный округ Константиновское, фрагмент 1)

Схема 41-1



**Территории зеленых насаждений общего пользования местного значения в границах Красносельского района Санкт-Петербурга
(внутригородское муниципальное образование города федерального значения Санкт-Петербурга муниципальный округ Горелово)**

Схема 42



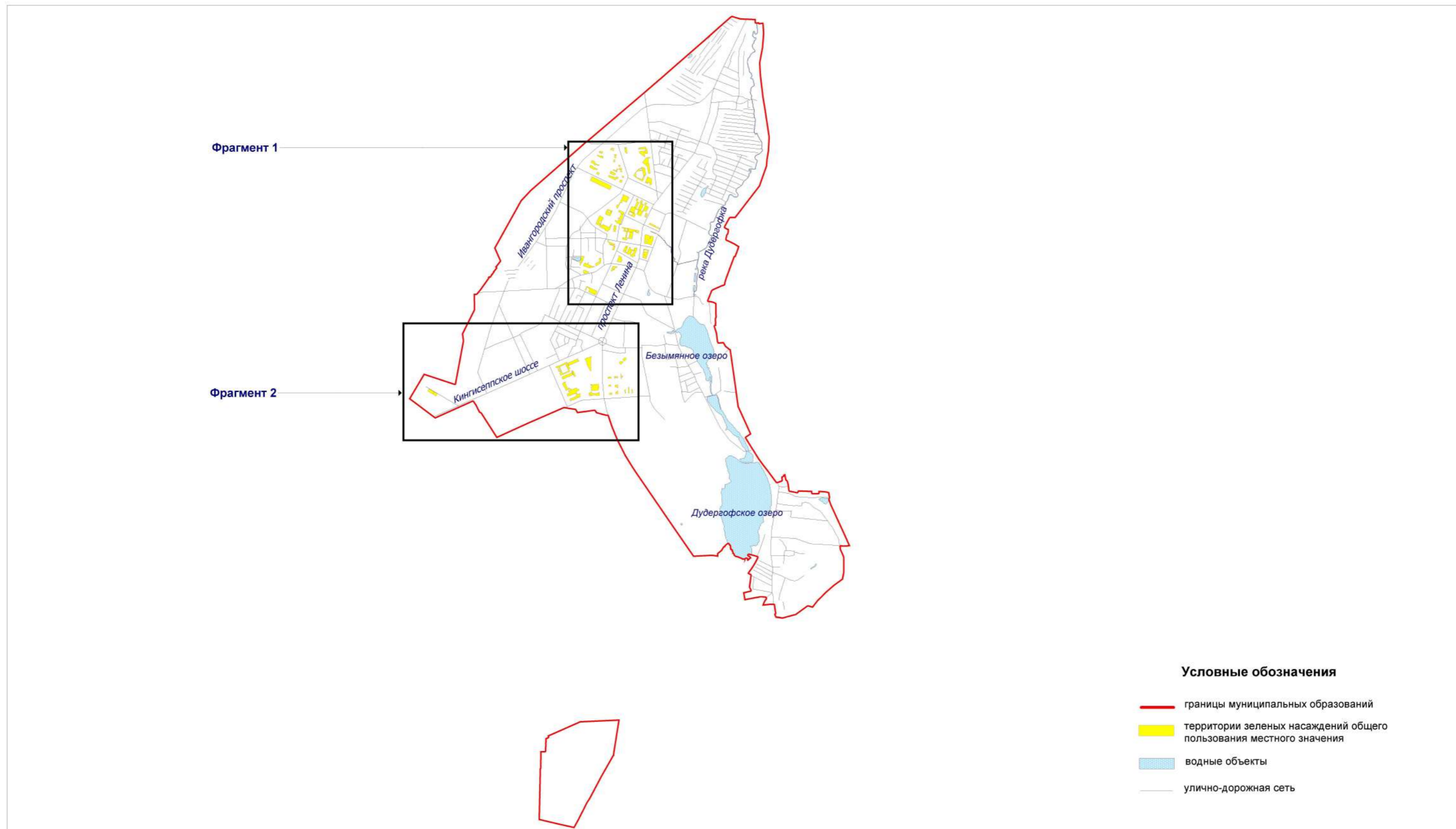
**Территории зеленых насаждений общего пользования местного значения в границах Красносельского района Санкт-Петербурга
(внутригородское муниципальное образование города федерального значения Санкт-Петербурга муниципальный округ Горелово, фрагмент 1)**

Схема 42-1



Территории зеленых насаждений общего пользования местного значения в границах Красносельского района Санкт-Петербурга
(внутригородское муниципальное образование города федерального значения Санкт-Петербурга город Красное Село)

Схема 43







Территории зеленых насаждений общего пользования местного значения
в границах Красносельского района Санкт-Петербурга

Схема 43-1

(внутригородское муниципальное образование города федерального значения Санкт-Петербурга
город Красное Село, фрагмент 1)



Условные обозначения





-  границы муниципальных образований
-  территории зеленых насаждений общего пользования местного значения
- 40-43-1** номер территории зеленых насаждений общего пользования местного значения
-  водные объекты
-  улично-дорожная сеть

**Территории зеленых насаждений общего пользования местного значения в границах Красносельского района Санкт-Петербурга
(внутригородское муниципальное образование города федерального значения Санкт-Петербурга город Красное Село, фрагмент 2)**

Схема 43-2

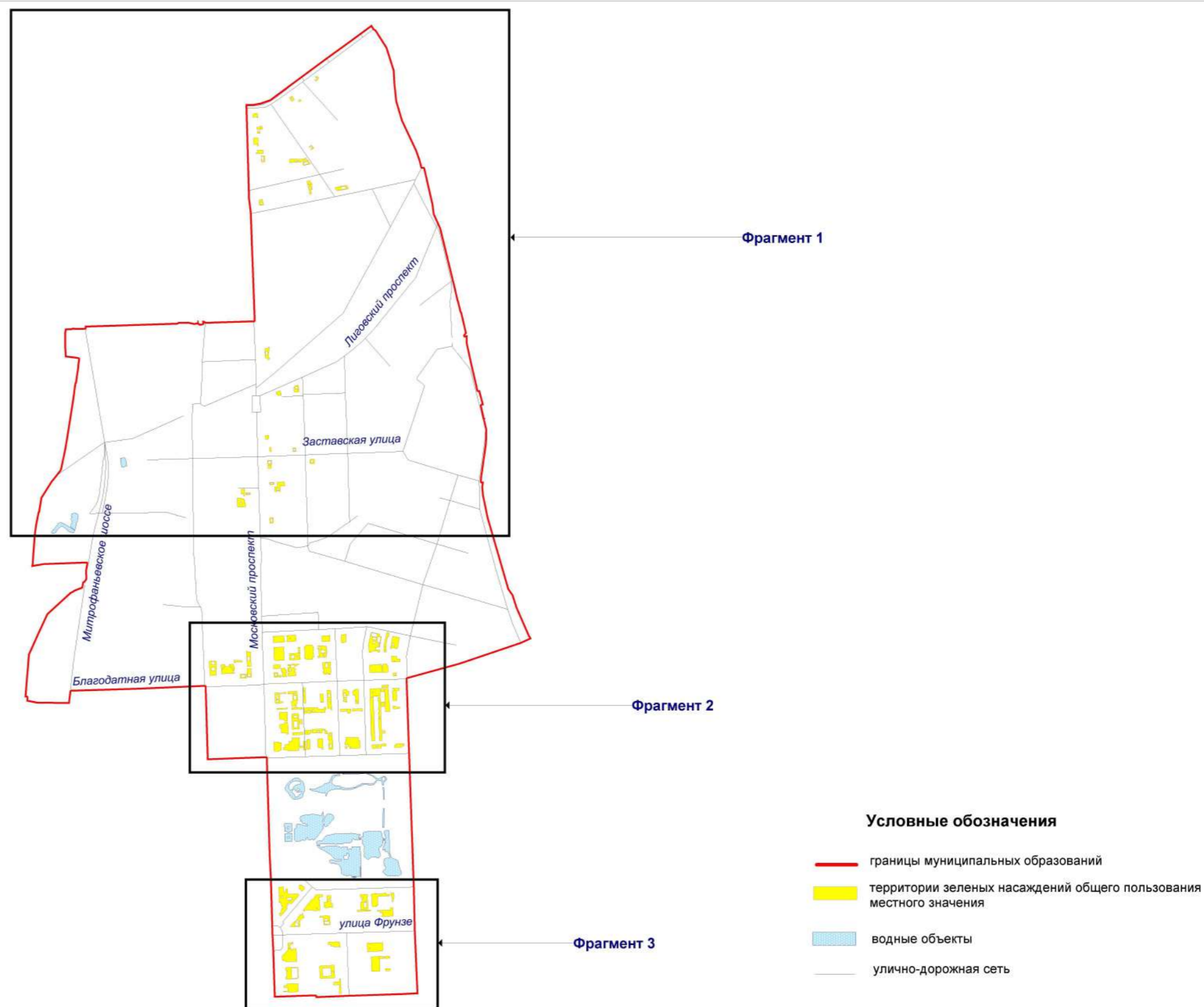


Условные обозначения

-  границы муниципальных образований
-  территории зеленых насаждений общего пользования местного значения
- 40-43-1** номер территории зеленых насаждений общего пользования местного значения
-  водные объекты
-  улично-дорожная сеть

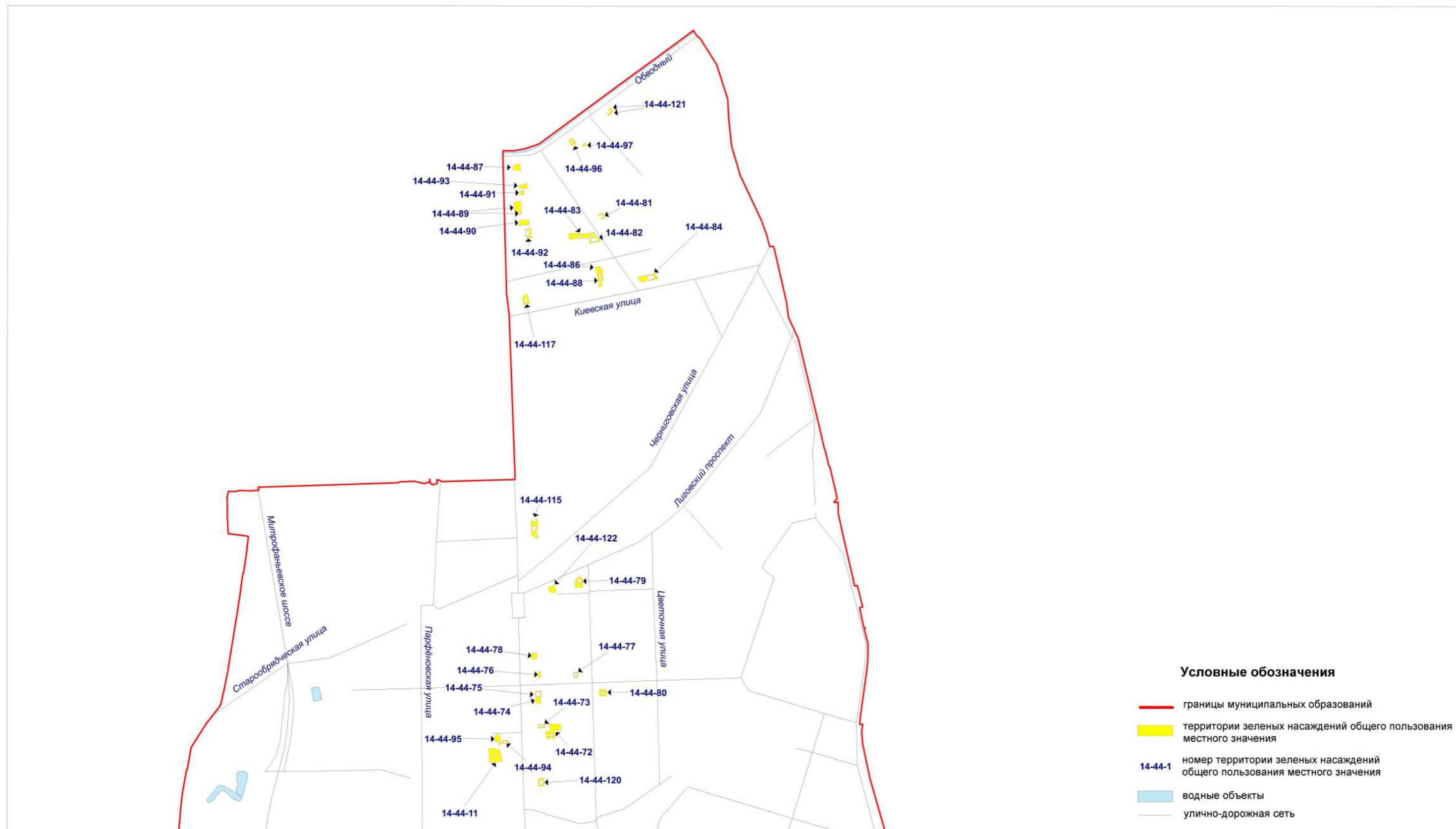
**Территории зеленых насаждений общего пользования местного значения в границах Московского района Санкт-Петербурга
(внутригородское муниципальное образование города федерального значения Санкт-Петербурга муниципальный округ Московская застава)**

Схема 44



Территории зеленых насаждений общего пользования местного значения в границах Московского района Санкт-Петербурга
(внутригородское муниципальное образование города федерального значения Санкт-Петербурга
муниципальный округ Московская застава, фрагмент 1)

Схема 44-1



Территории зеленых насаждений общего пользования местного значения в границах Московского района Санкт-Петербурга
 (внутригородское муниципальное образование города федерального значения Санкт-Петербурга
 муниципальный округ Московская застава, фрагмент 2)

Схема 44-2



Территории зеленых насаждений общего пользования местного значения в границах Московского района Санкт-Петербурга
 (внутригородское муниципальное образование города федерального значения Санкт-Петербурга
 муниципальный округ Московская застава, фрагмент 3)

Схема 44-3



Условные обозначения

-  границы муниципальных образований
-  территории зеленых насаждений общего пользования местного значения
- 14-44-1** номер территории зеленых насаждений общего пользования местного значения
-  водные объекты
-  улично-дорожная сеть

**Территории зеленых насаждений общего пользования местного значения
в границах Московского района Санкт-Петербурга**

Схема 45

**(внутригородское муниципальное образование города федерального значения Санкт-Петербурга
муниципальный округ Гагаринское)**



Территории зеленых насаждений общего пользования местного значения в границах Московского района Санкт-Петербурга (внутригородское муниципальное образование города федерального значения Санкт-Петербурга муниципальный округ Гагаринское, фрагмент 1)

Схема 45-1



Территории зеленых насаждений общего пользования местного значения в границах Московского района Санкт-Петербурга
(внутригородское муниципальное образование города федерального значения Санкт-Петербурга муниципальный округ Гагаринское, фрагмент 2)

Схема 45-2



Территории зеленых насаждений общего пользования местного значения в границах Московского района Санкт-Петербурга
(внутригородское муниципальное образование города федерального значения Санкт-Петербурга муниципальный округ Гагаринское, фрагмент 3)

Схема 45-3



Территории зеленых насаждений общего пользования местного значения в границах Московского района Санкт-Петербурга
(внутригородское муниципальное образование города федерального значения Санкт-Петербурга муниципальный округ Пулковский меридиан)

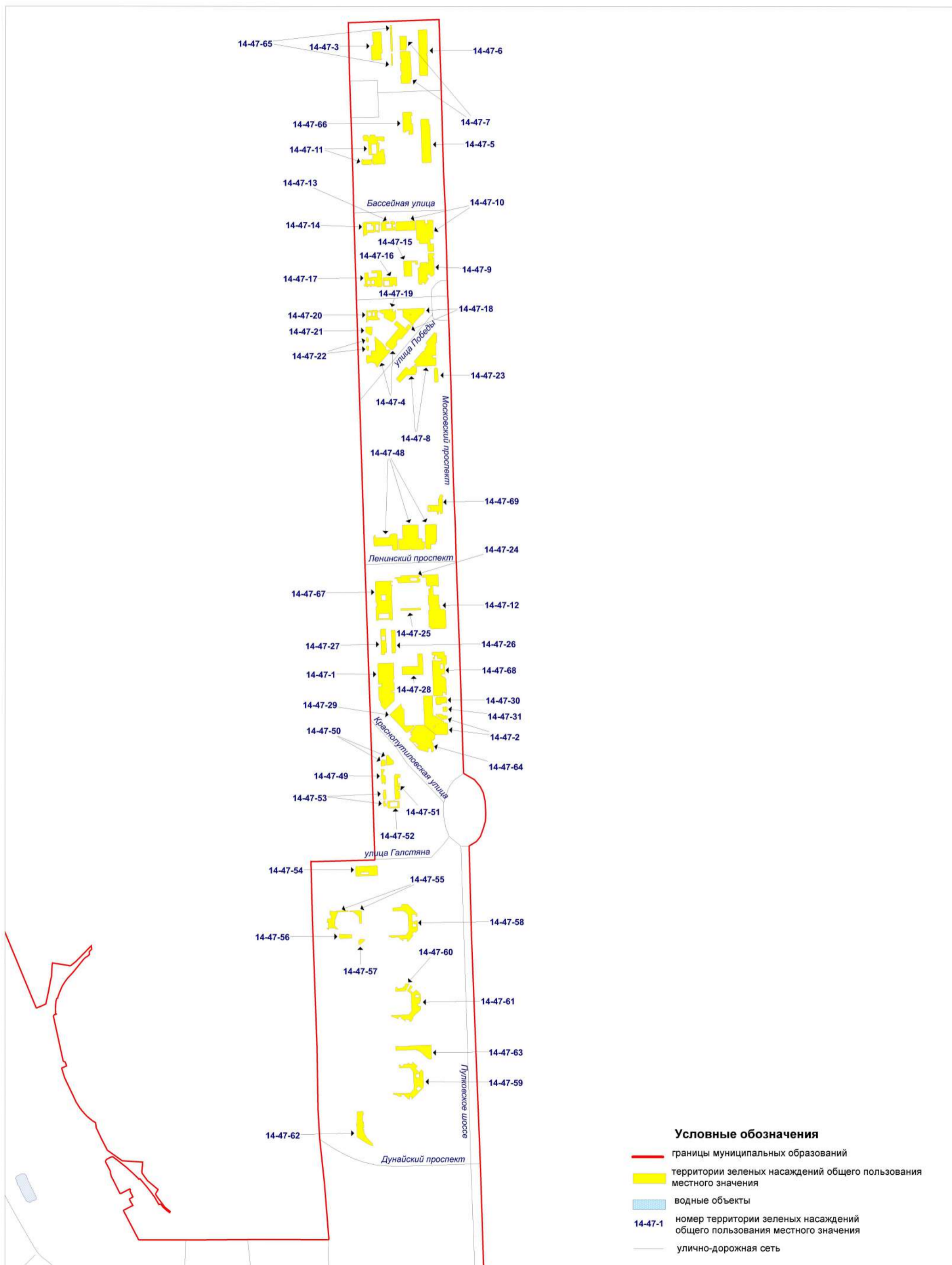
Схема 47



Территории зеленых насаждений общего пользования местного значения
в границах Московского района Санкт-Петербурга

Схема 47-1

(внутригородское муниципальное образование города федерального значения Санкт-Петербурга
муниципальный округ Пулковский меридиан, фрагмент 1)

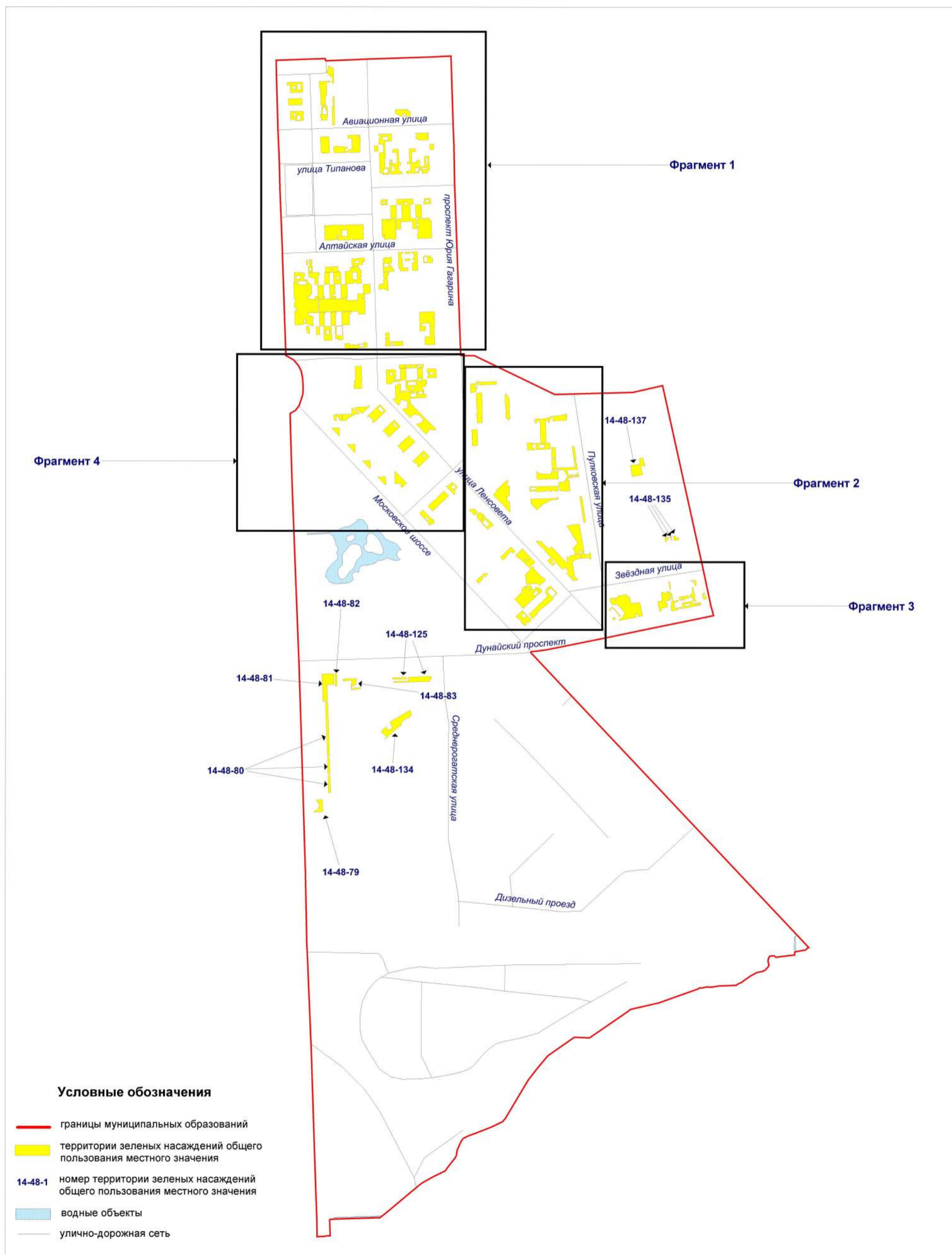


Территории зеленых насаждений общего пользования городского значения в границах Московского района Санкт-Петербурга
(внутригородское муниципальное образование города федерального значения Санкт-Петербурга
муниципальный округ Пулковский меридиан, фрагмент 2)

Схема 47-2



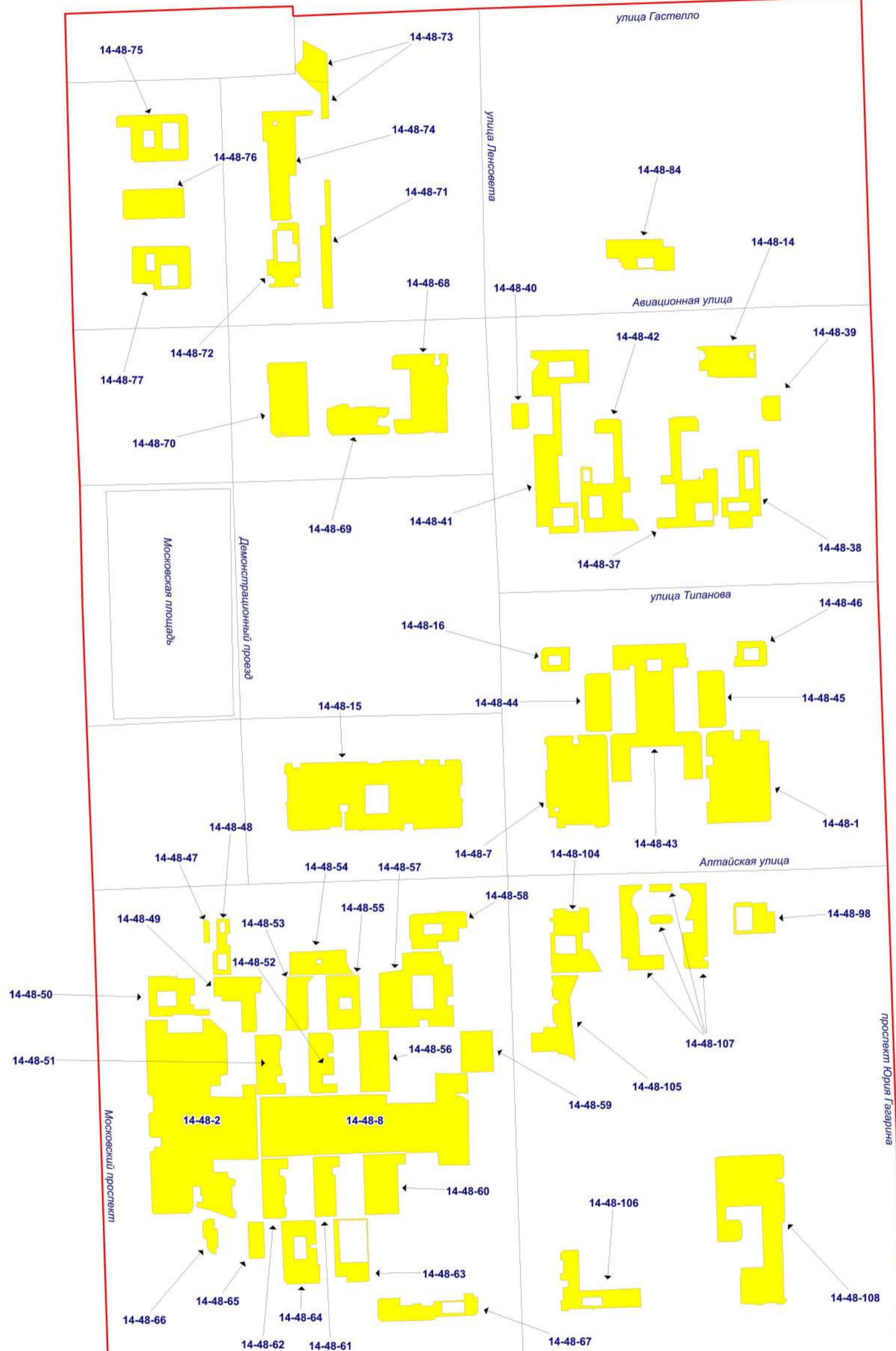
**Территории зеленых насаждений общего пользования местного значения
в границах Московского района Санкт-Петербурга
(внутригородское муниципальное образование города федерального значения Санкт-Петербурга
муниципальный округ Звездное)** Схема 48



Территории зеленых насаждений общего пользования местного значения
в границах Московского района Санкт-Петербурга

Схема 48-1

(внутригородское муниципальное образование города федерального значения Санкт-Петербурга
муниципальный округ Звездное, фрагмент 1)



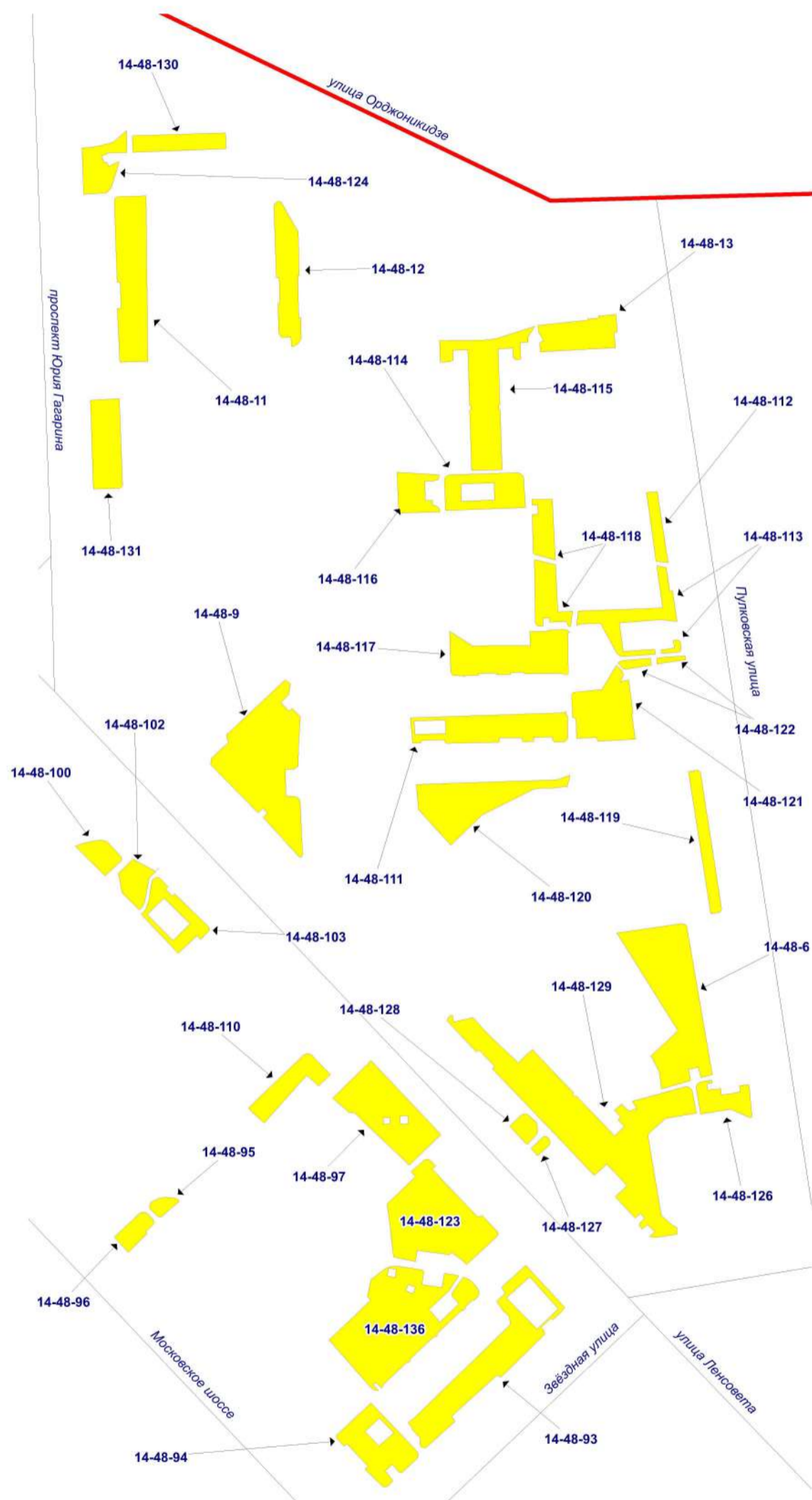
Условные обозначения

- границы муниципальных образований
- территории зеленых насаждений общего пользования местного значения
- 14-48-1 номер территории зеленых насаждений общего пользования местного значения
- водные объекты
- улично-дорожная сеть






Территории зеленых насаждений общего пользования местного значения
в границах Московского района Санкт-Петербурга

Схема 48-2

(внутригородское муниципальное образование города федерального значения Санкт-Петербурга
муниципальный округ Звездное, фрагмент 2)



Условные обозначения

-  границы муниципальных образований
-  территории зеленых насаждений общего пользования местного значения
-  водные объекты
-  номер территории зеленых насаждений общего пользования местного значения
-  улично-дорожная сеть

Территории зеленых насаждений общего пользования местного значения в границах Московского района Санкт-Петербурга
(внутригородское муниципальное образование города федерального значения Санкт-Петербурга муниципальный округ Звездное, фрагмент 3)

Схема 48-3



Территории зеленых насаждений общего пользования местного значения в границах Московского района Санкт-Петербурга
(внутригородское муниципальное образование города федерального значения Санкт-Петербурга муниципальный округ Звездное, фрагмент 4)

Схема 48-4



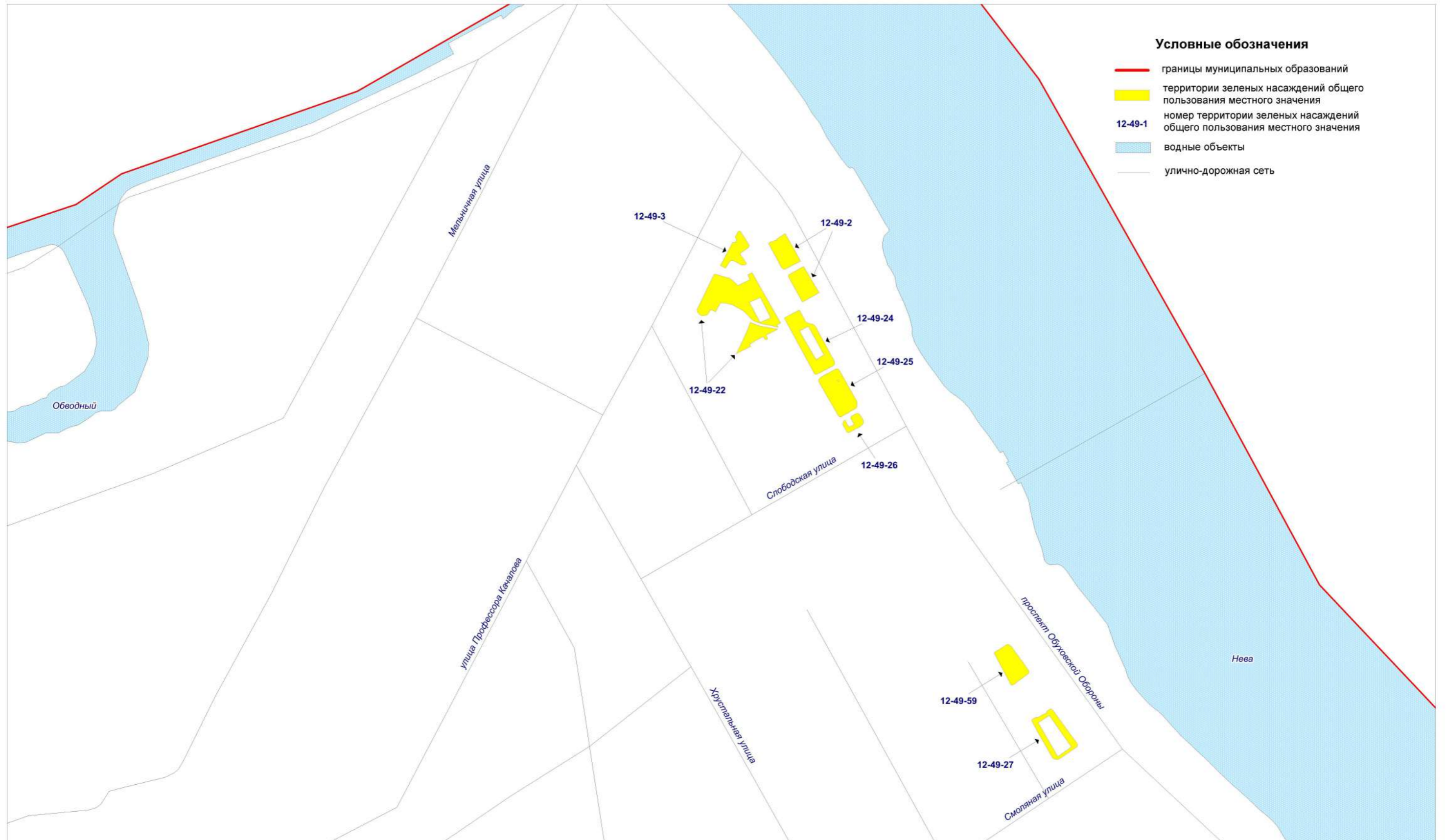
Территории зеленых насаждений общего пользования местного значения в границах Невского района Санкт-Петербурга
(внутригородское муниципальное образование города федерального значения Санкт-Петербурга муниципальный округ Невская застава)

Схема 49



Территории зеленых насаждений общего пользования местного значения в границах Невского района Санкт-Петербурга
(внутригородское муниципальное образование города федерального значения Санкт-Петербурга
муниципальный округ Невская застава, фрагмент 1)

Схема 49-1



Территории зеленых насаждений общего пользования местного значения в границах Невского района Санкт-Петербурга (внутригородское муниципальное образование города федерального значения Санкт-Петербурга муниципальный округ Невская застава, фрагмент 2)

Схема 49-2



- Условные обозначения**
- границы муниципальных образований
 - территории зеленых насаждений общего пользования местного значения
 - 12-49-1 номер территории зеленых насаждений общего пользования местного значения
 - водные объекты
 - улично-дорожная сеть

Территории зеленых насаждений общего пользования местного значения в границах Невского района Санкт-Петербурга
(внутригородское муниципальное образование города федерального значения Санкт-Петербурга муниципальный округ Ивановский)

Схема 50



**Территории зеленых насаждений общего пользования местного значения в границах Невского района Санкт-Петербурга
(внутригородское муниципальное образование города федерального значения Санкт-Петербурга муниципальный округ Ивановский, фрагмент 1)**

Схема 50-1



Территории зеленых насаждений общего пользования местного значения в границах Невского района Санкт-Петербурга
(внутригородское муниципальное образование города федерального значения Санкт-Петербурга муниципальный округ Ивановский, фрагмент 2)

Схема 50-2



**Территории зеленых насаждений общего пользования местного значения в границах Невского района Санкт-Петербурга
(внутригородское муниципальное образование города федерального значения Санкт-Петербурга муниципальный округ Обуховский)**

Схема 51



Территории зеленых насаждений общего пользования местного значения в границах Невского района Санкт-Петербурга
(внутригородское муниципальное образование города федерального значения Санкт-Петербурга муниципальный округ Обуховский, фрагмент 1)

Схема 51-1



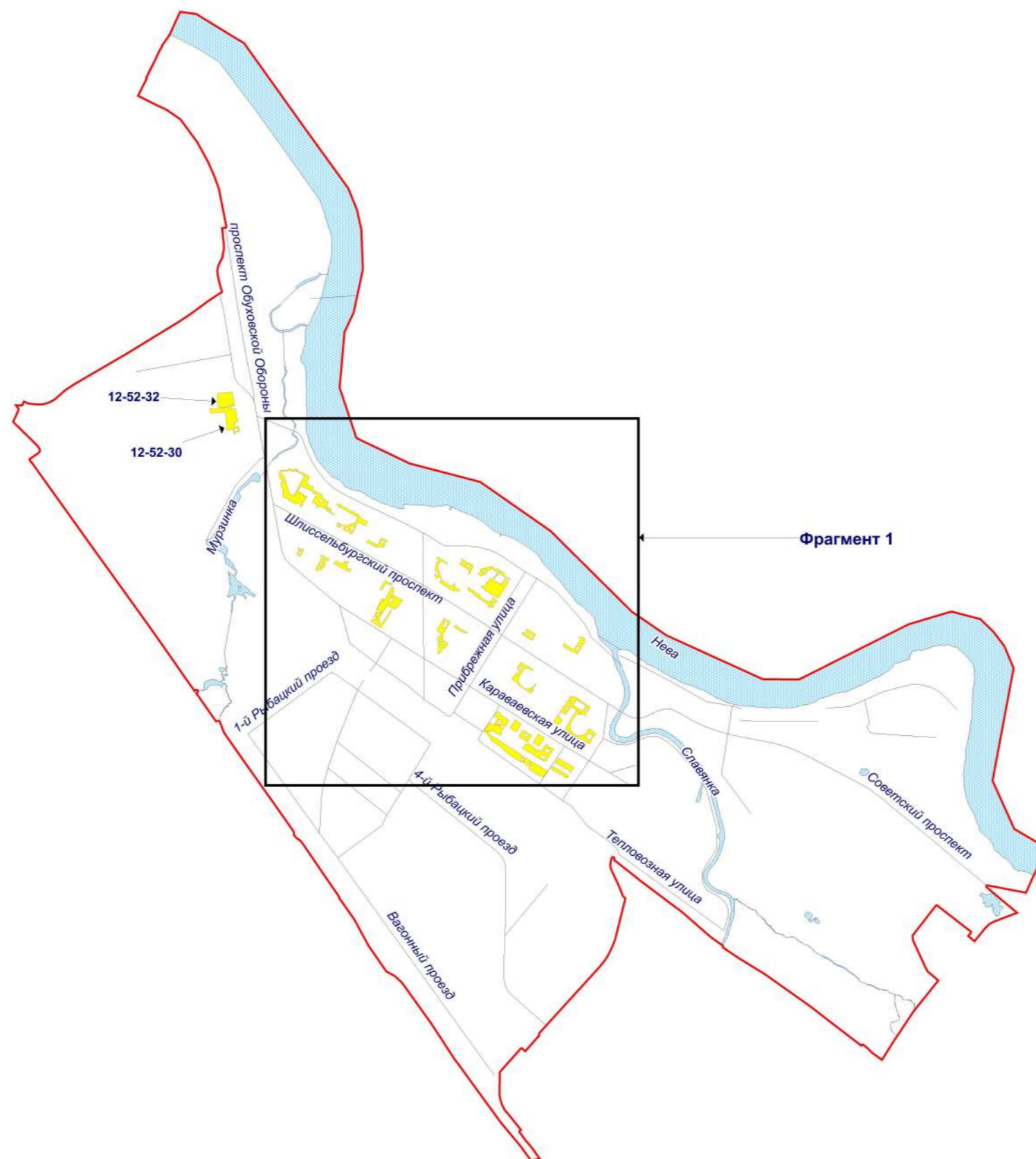
Территории зеленых насаждений общего пользования местного значения в границах Невского района Санкт-Петербурга
(внутригородское муниципальное образование города федерального значения Санкт-Петербурга муниципальный округ Обуховский, фрагмент 2)

Схема 51-2



**Территории зеленых насаждений общего пользования местного значения в границах Невского района Санкт-Петербурга
(внутригородское муниципальное образование города федерального значения Санкт-Петербурга муниципальный округ Рыбацкое)**

Схема 52

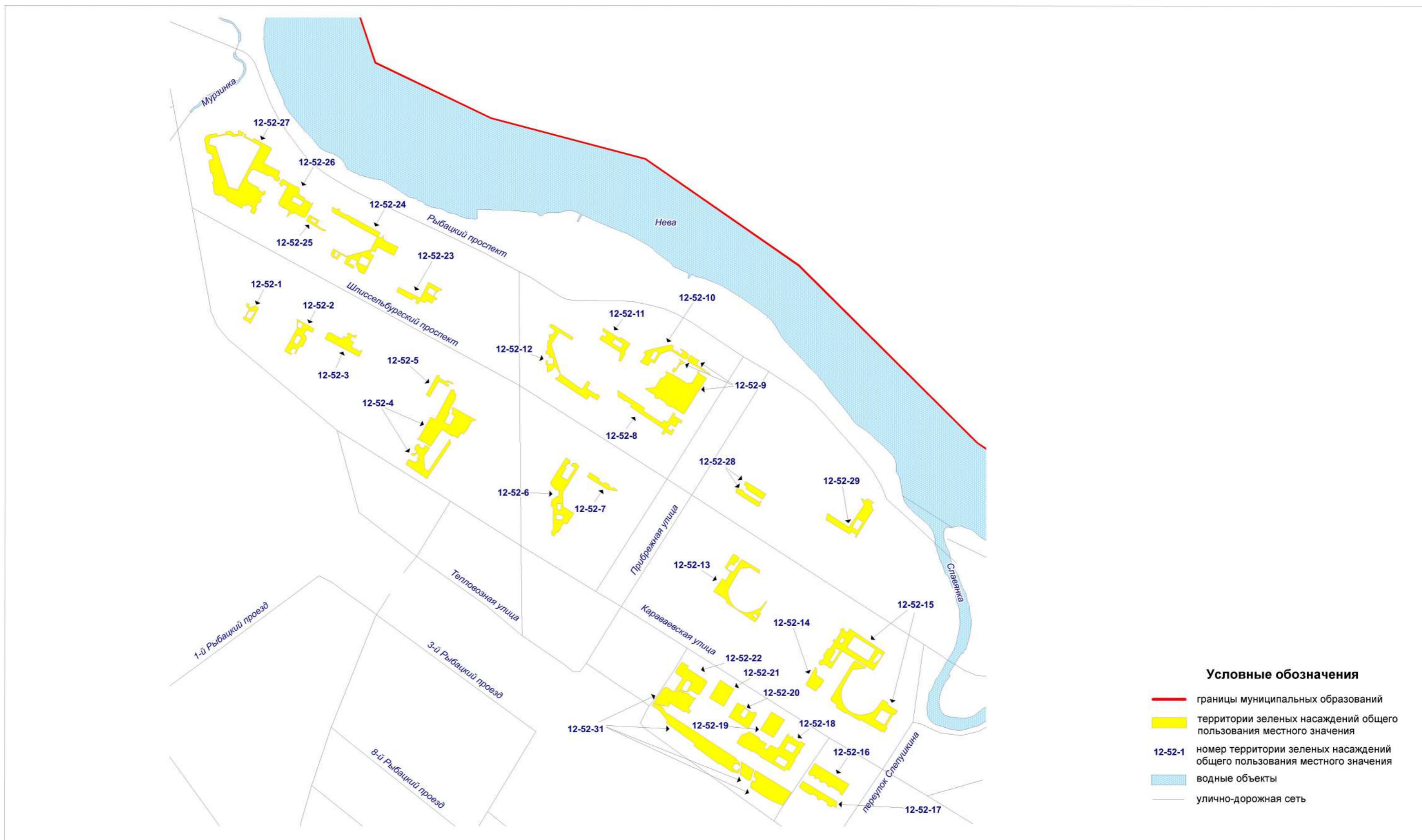


Условные обозначения

- границы муниципальных образований
- территории зеленых насаждений общего пользования местного значения
- 12-52-1 номер территории зеленых насаждений общего пользования местного значения
- водные объекты
- улично-дорожная сеть

Территории зеленых насаждений общего пользования местного значения в границах Невского района Санкт-Петербурга (внутригородское муниципальное образование города федерального значения Санкт-Петербурга муниципальный округ Рыбацкое, фрагмент 1)

Схема 52-1



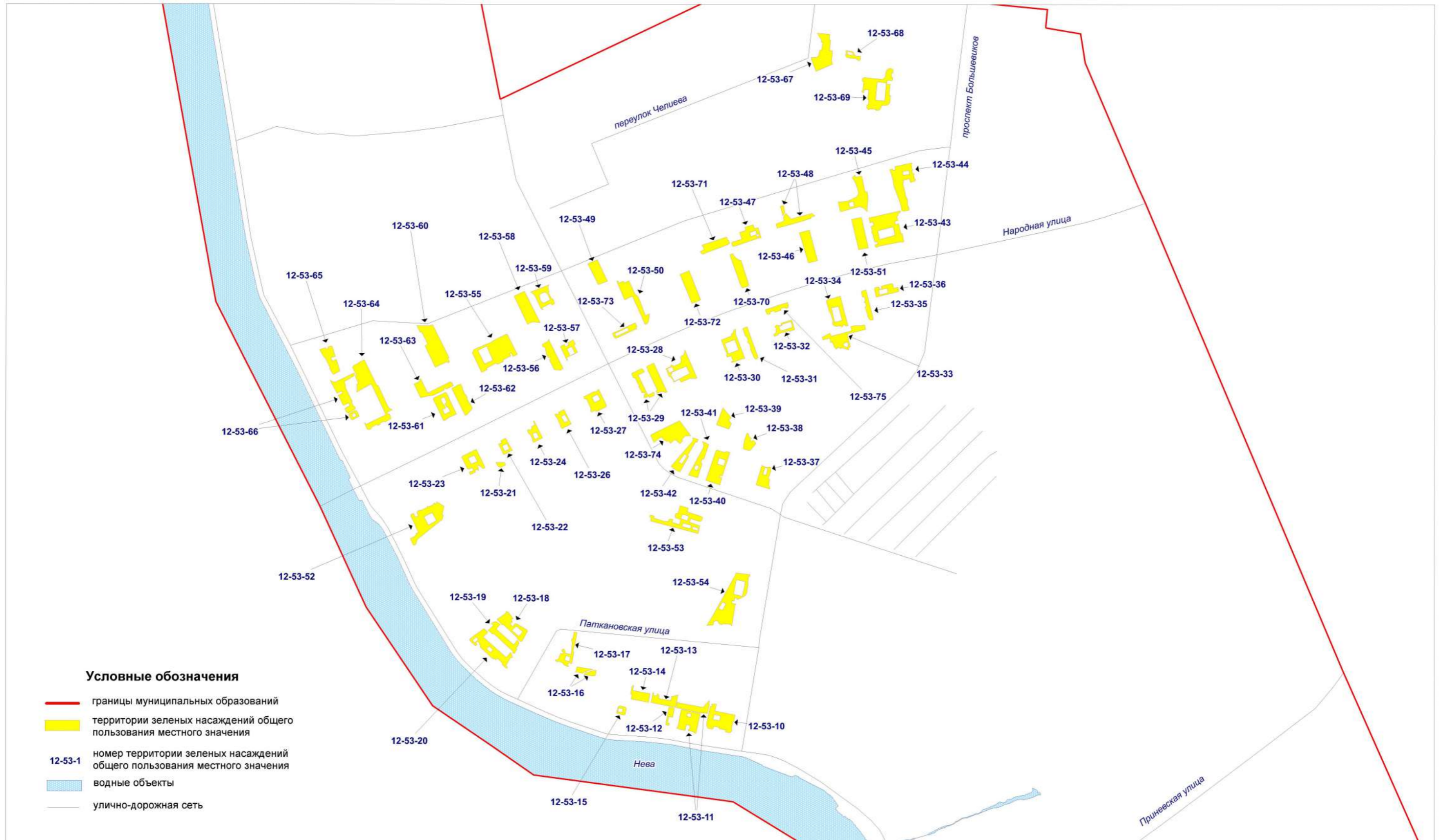
**Территории зеленых насаждений общего пользования местного значения в границах Невского района Санкт-Петербурга
(внутригородское муниципальное образование города федерального значения Санкт-Петербурга муниципальный округ Народный)**

Схема 53



**Территории зеленых насаждений общего пользования местного значения в границах Невского района Санкт-Петербурга
(внутригородское муниципальное образование города федерального значения Санкт-Петербурга муниципальный округ Народный, фрагмент 1)**

Схема 53-1



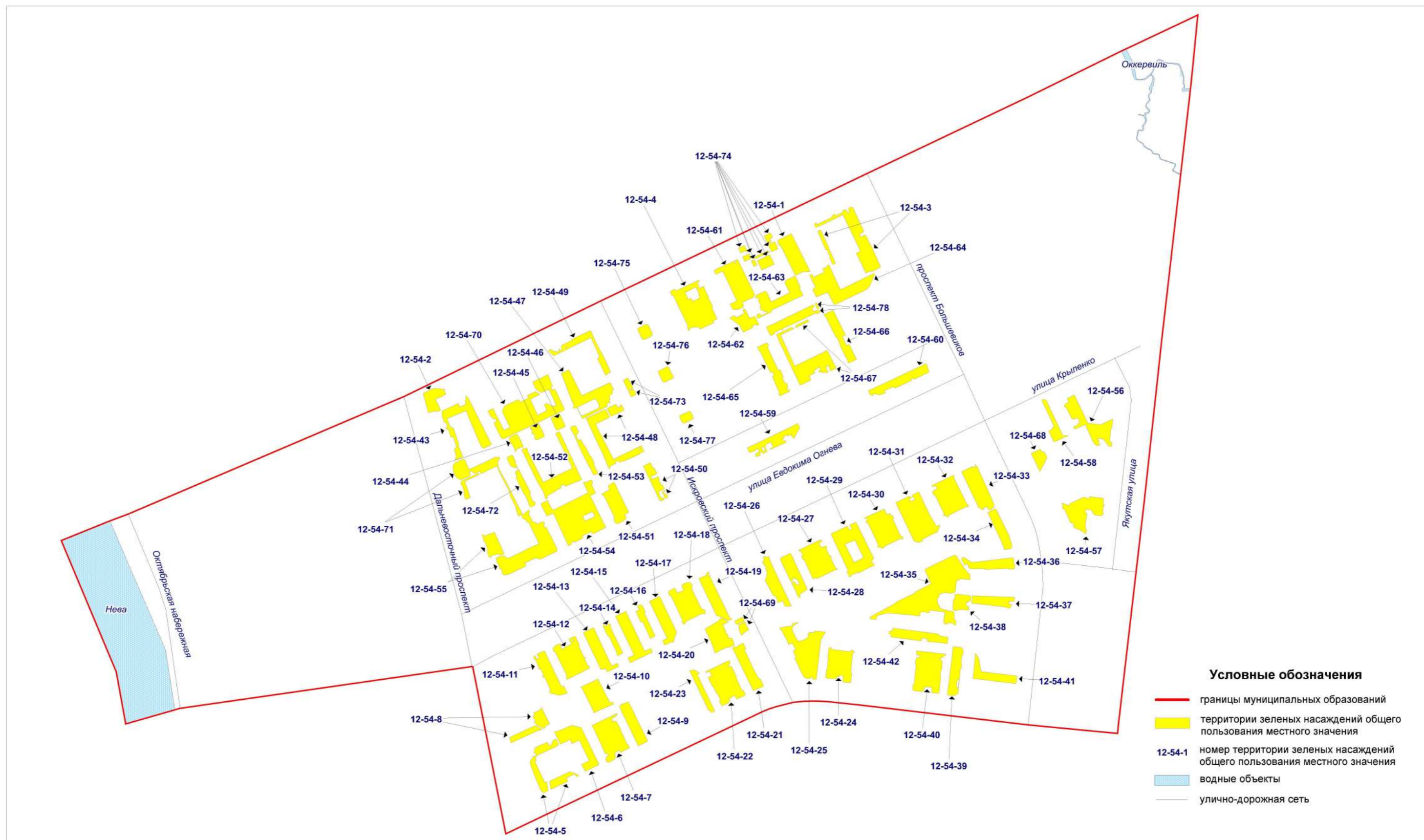
Территории зеленых насаждений общего пользования местного значения в границах Невского района Санкт-Петербурга
(внутригородское муниципальное образование города федерального значения Санкт-Петербурга муниципальный округ Народный, фрагмент 2)

Схема 53-2



**Территории зеленых насаждений общего пользования местного значения в границах Невского района Санкт-Петербурга
(внутригородское муниципальное образование города федерального значения Санкт-Петербурга муниципальный округ № 54)**

Схема 54



**Территории зеленых насаждений общего пользования местного значения в границах Невского района Санкт-Петербурга
(внутригородское муниципальное образование города федерального значения Санкт-Петербурга муниципальный округ Невский округ)**

Схема 55



Территории зеленых насаждений общего пользования местного значения в границах Невского района Санкт-Петербурга
 (внутригородское муниципальное образование города федерального значения Санкт-Петербурга муниципальный округ Невский округ, фрагмент 1)

Схема 55-1



**Территории зеленых насаждений общего пользования местного значения в границах Невского района Санкт-Петербурга
(внутригородское муниципальное образование города федерального значения Санкт-Петербурга муниципальный округ Оккервиль)**

Схема 56

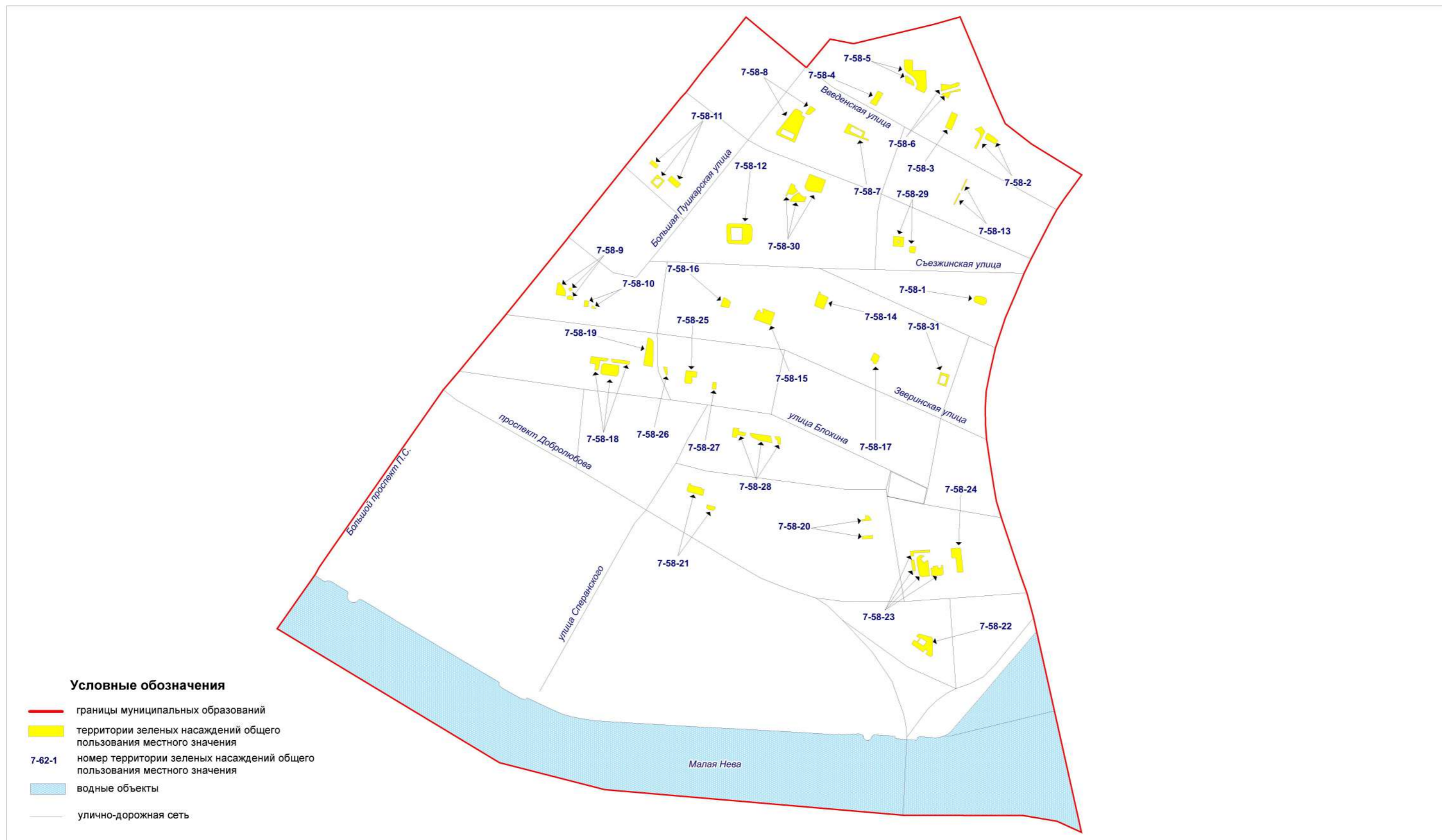


Территории зеленых насаждений общего пользования местного значения в границах Невского района Санкт-Петербурга Схема 57
(внутригородское муниципальное образование города федерального значения Санкт-Петербурга муниципальный округ Правобережный)

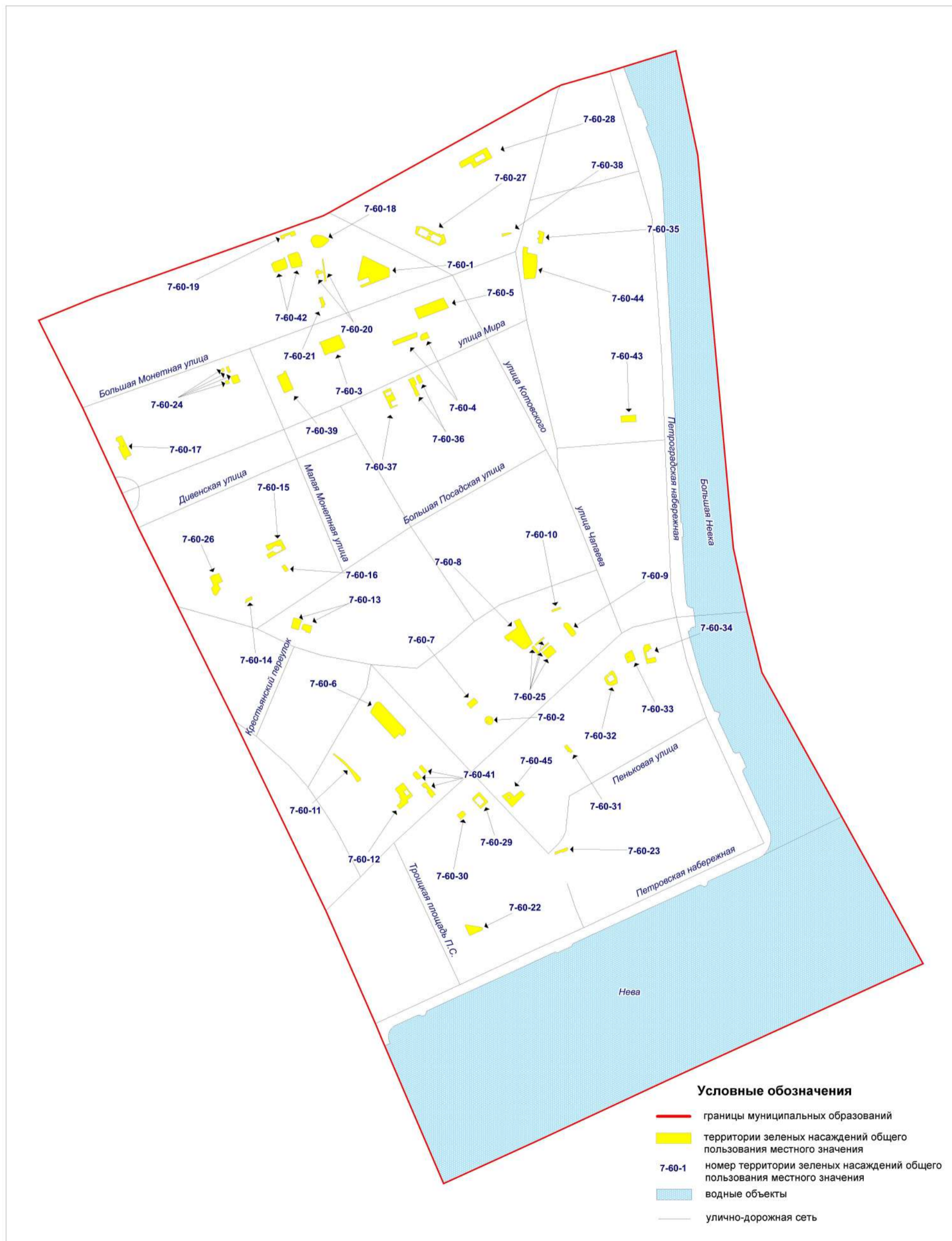


Территории зеленых насаждений общего пользования местного значения в границах Петроградского района Санкт-Петербурга
(внутригородское муниципальное образование города федерального значения Санкт-Петербурга муниципальный округ Введенский)

Схема 58



**Территории зеленых насаждений общего пользования местного значения
в границах Петроградского района Санкт-Петербурга** Схема 60
**(внутригородское муниципальное образование города федерального значения Санкт-Петербурга
муниципальный округ Посадский)**

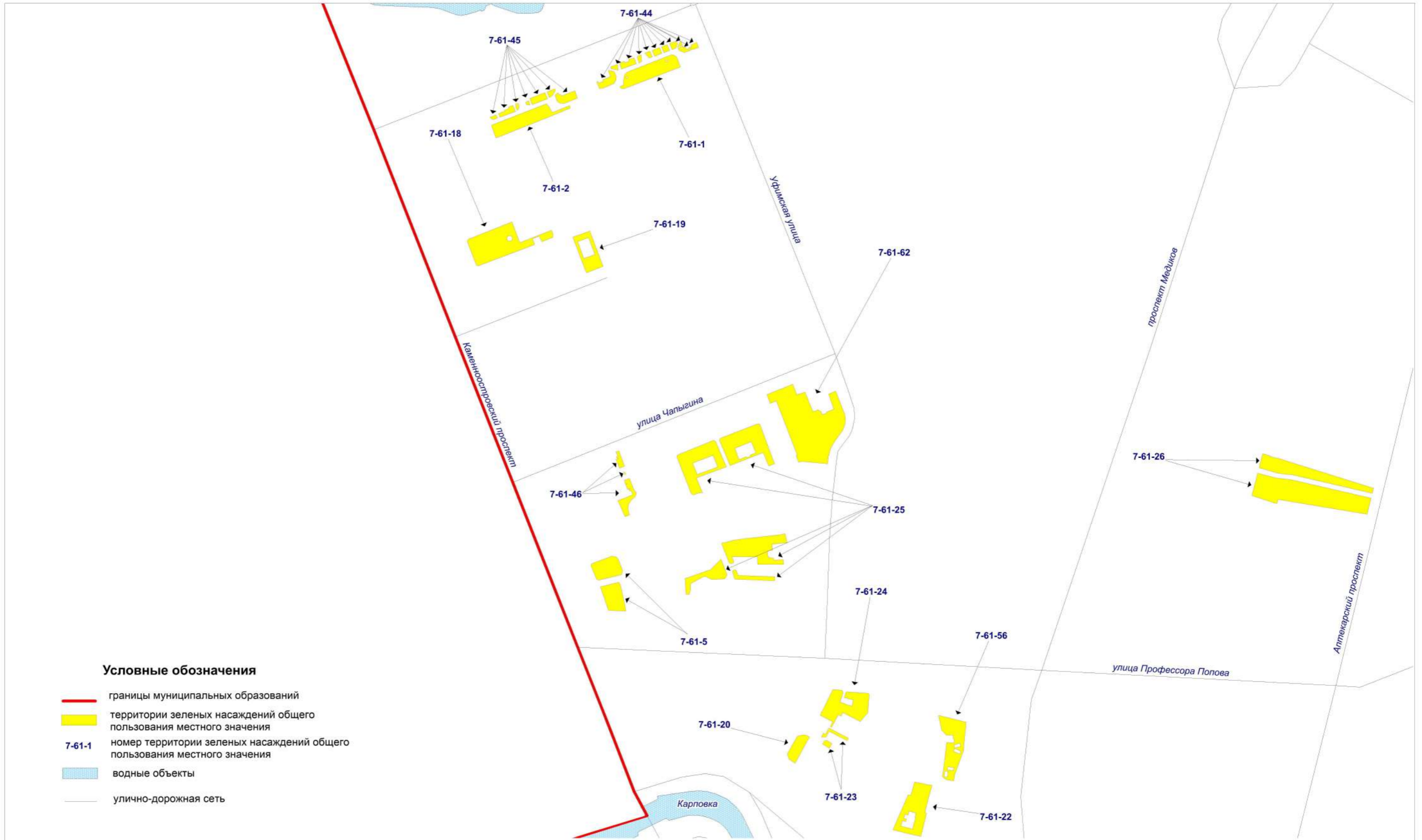


Территории зеленых насаждений общего пользования местного значения в границах Петроградского района Санкт-Петербурга
(внутригородское муниципальное образование города федерального значения Санкт-Петербурга муниципальный округ Аптекарский остров)

Схема 61



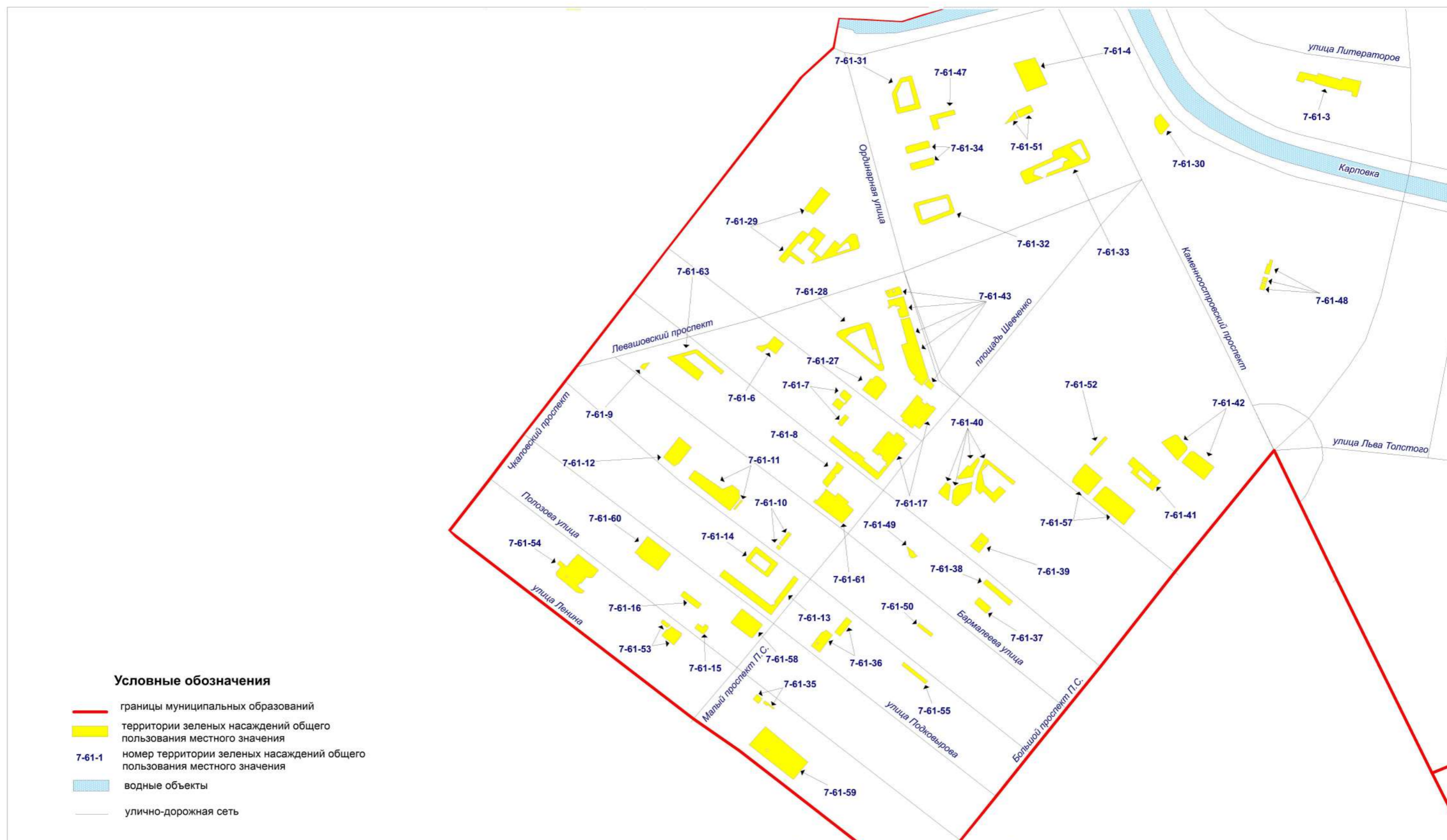
Территории зеленых насаждений общего пользования местного значения в границах Петроградского района Санкт-Петербурга (внутригородское муниципальное образование города федерального значения Санкт-Петербурга муниципальный округ Аптекарский остров, фрагмент 1) Схема 61-1



Территории зеленых насаждений общего пользования местного значения в границах Петроградского района Санкт-Петербурга

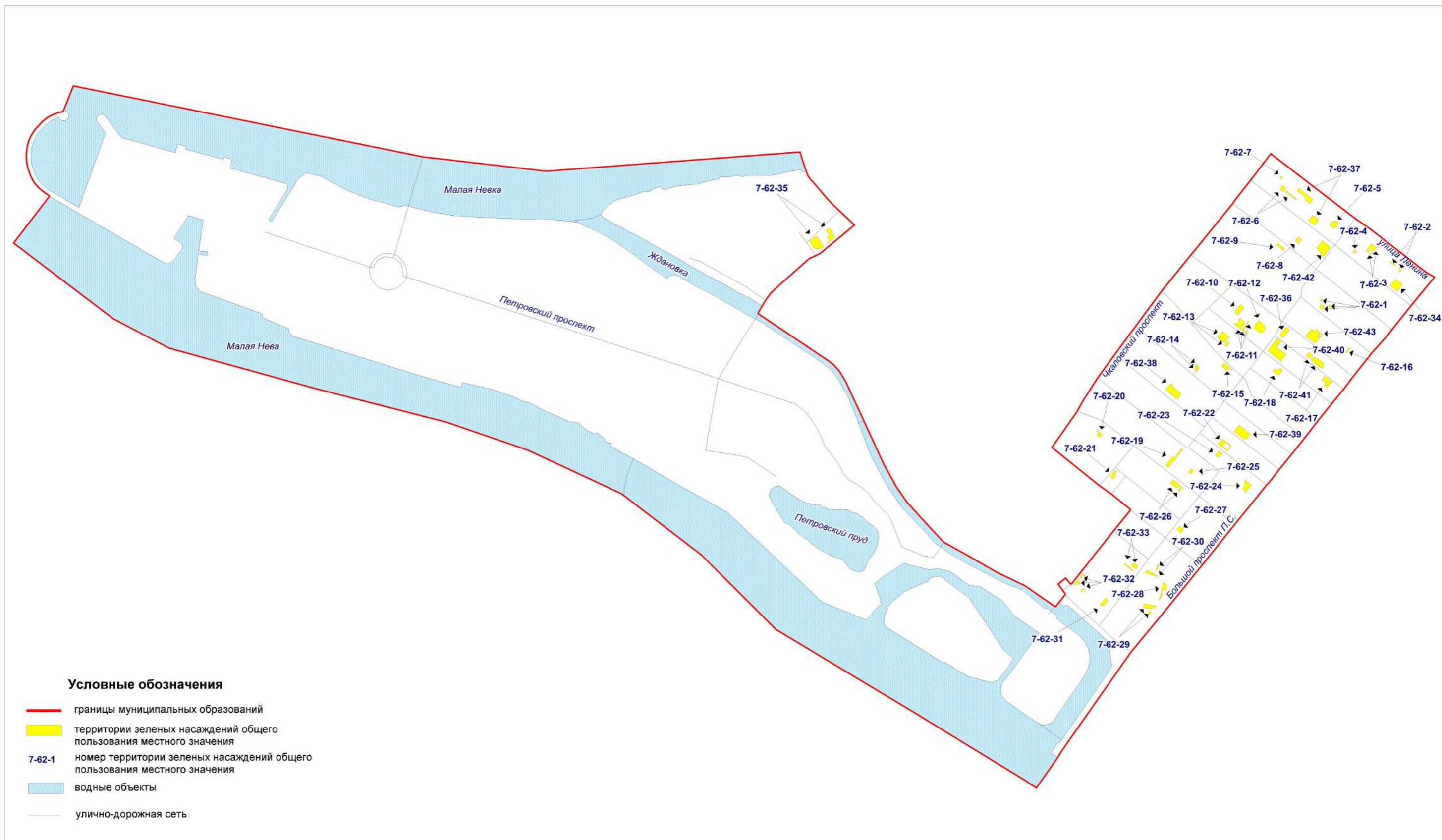
Схема 61-2

(внутригородское муниципальное образование города федерального значения Санкт-Петербурга муниципальный округ Аптекарский остров, фрагмент 2)



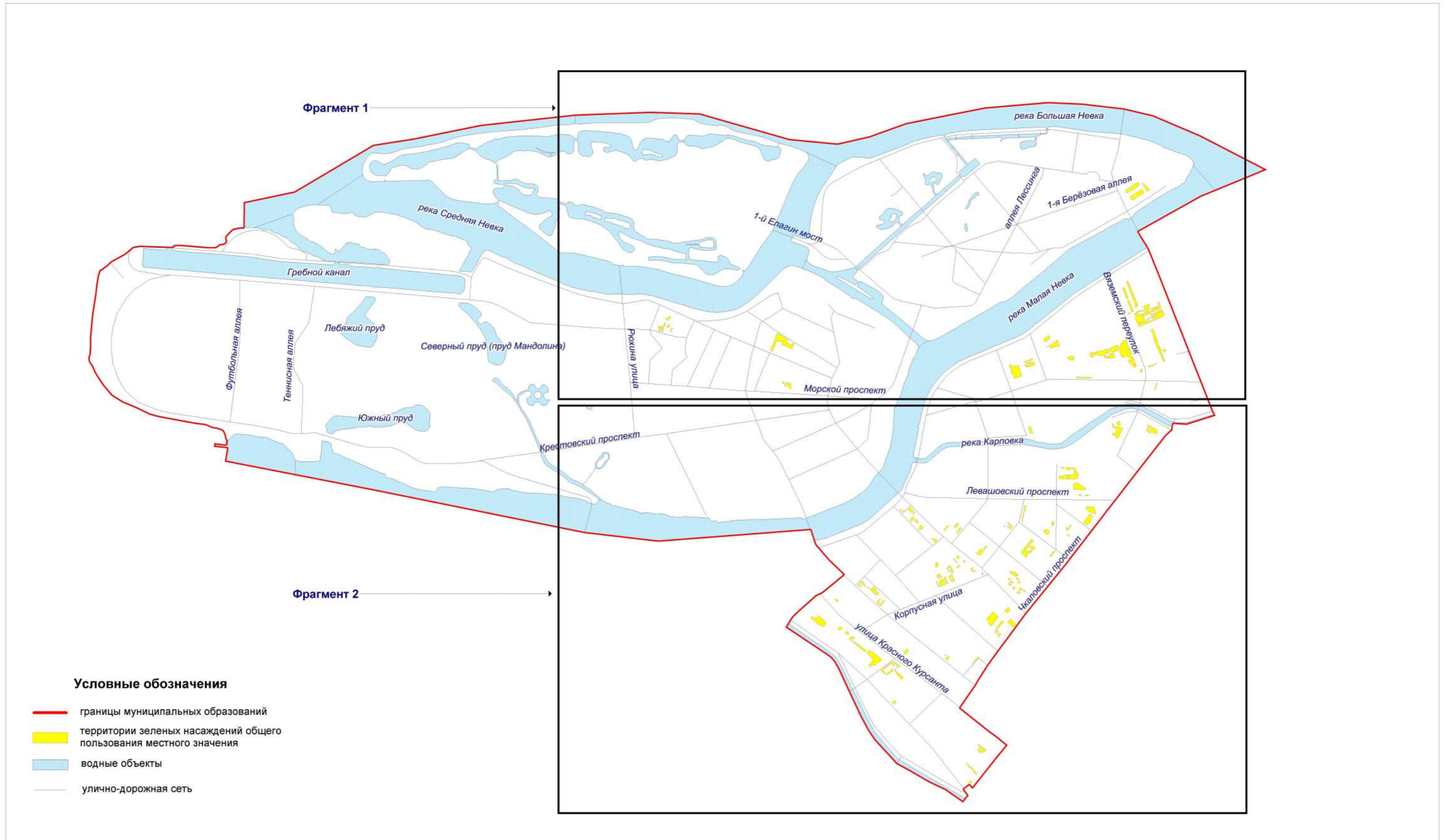
**Территории зеленых насаждений общего пользования местного значения в границах Петроградского района Санкт-Петербурга
(внутригородское муниципальное образование города федерального значения Санкт-Петербурга муниципальный округ округ Петровский)**

Схема 62



**Территории зеленых насаждений общего пользования местного значения в границах Петроградского района Санкт-Петербурга
(внутригородское муниципальное образование города федерального значения Санкт-Петербурга муниципальный округ Чкаловское)**

Схема 63



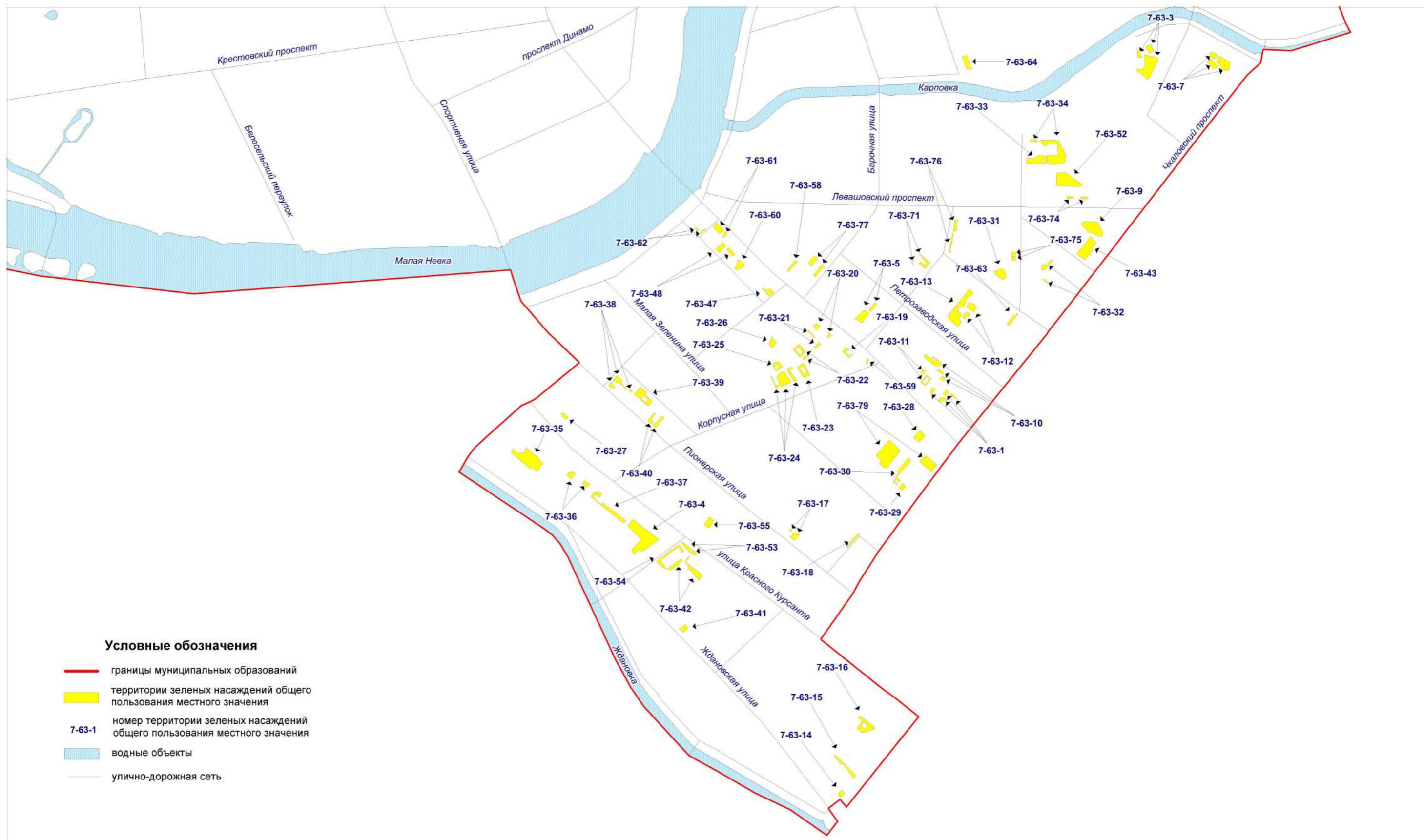
Территории зеленых насаждений общего пользования местного значения в границах Петроградского района Санкт-Петербурга
(внутригородское муниципальное образование города федерального значения Санкт-Петербурга муниципальный округ Чкаловское, фрагмент 1)

Схема 63-1








Территории зеленых насаждений общего пользования местного значения в границах Петроградского района Санкт-Петербурга
 (внутригородское муниципальное образование города федерального значения Санкт-Петербурга муниципальный округ Чкаловское, фрагмент 2)

Схема 63-2

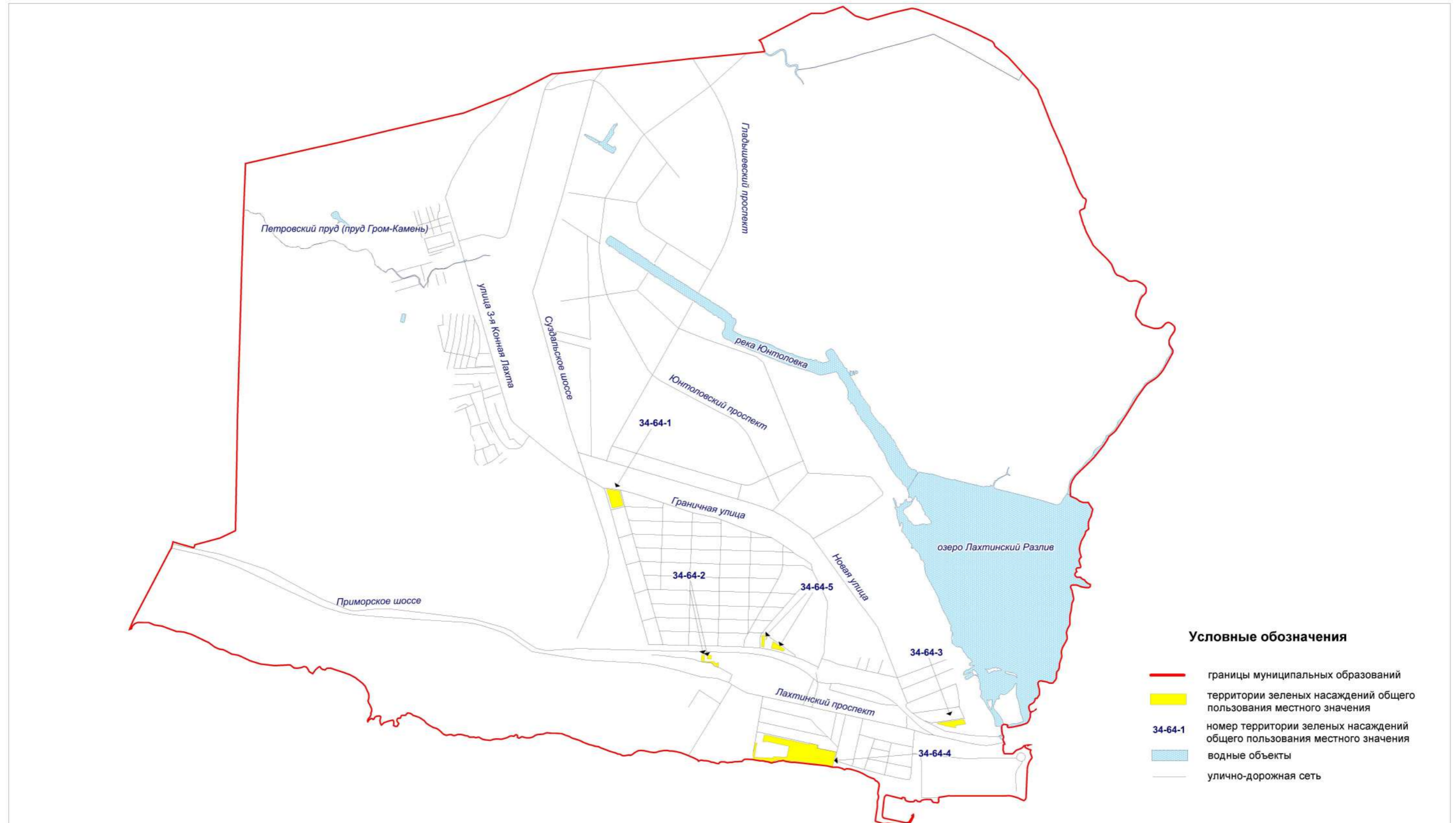


Условные обозначения

-  границы муниципальных образований
-  территории зеленых насаждений общего пользования местного значения
-  номер территории зеленых насаждений общего пользования местного значения
-  водные объекты
-  улично-дорожная сеть

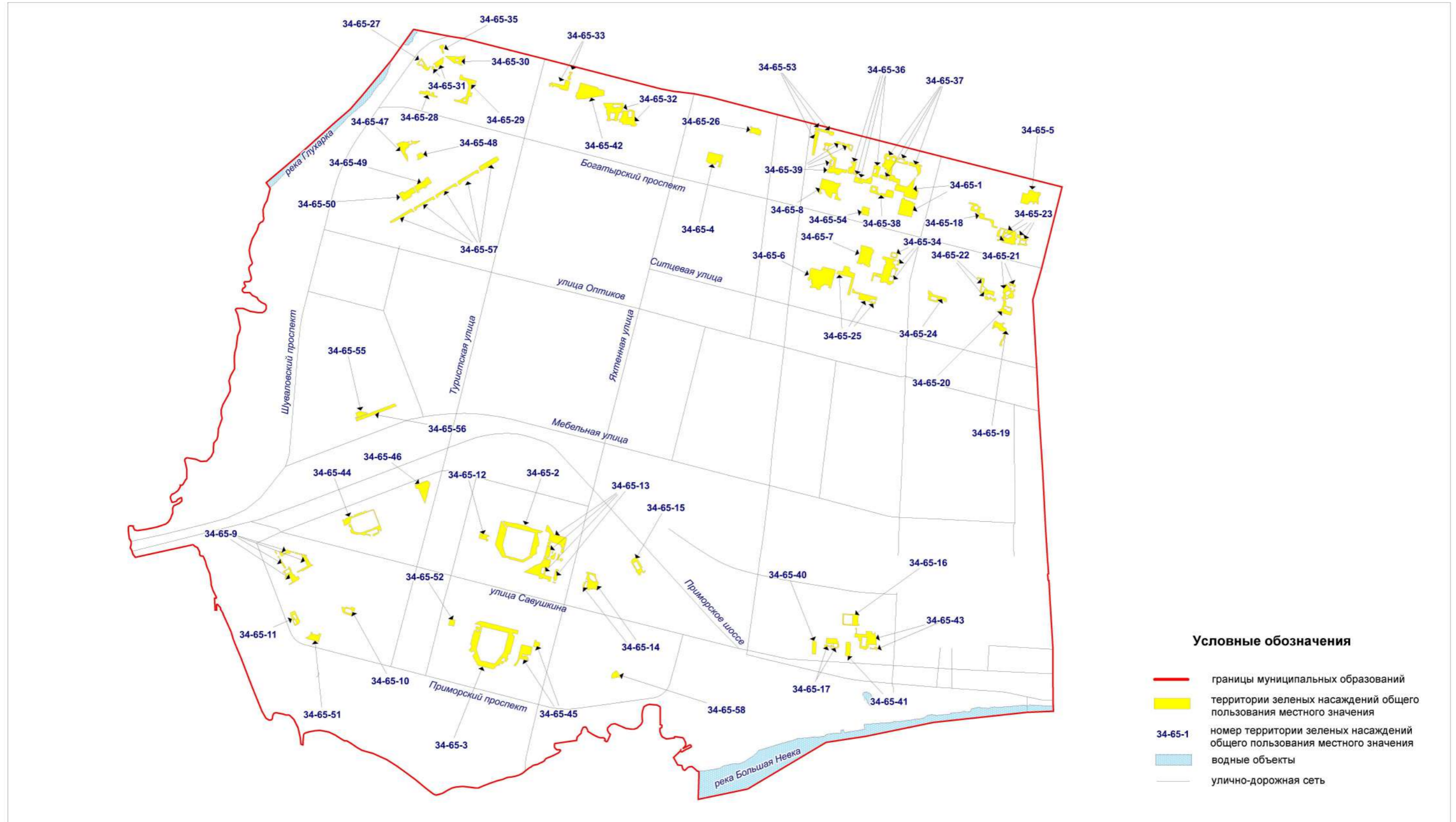
**Территории зеленых насаждений общего пользования местного значения в границах Приморского района Санкт-Петербурга
(внутригородское муниципальное образование города федерального значения Санкт-Петербурга муниципальный округ Лахта-Ольгино)**

Схема 64



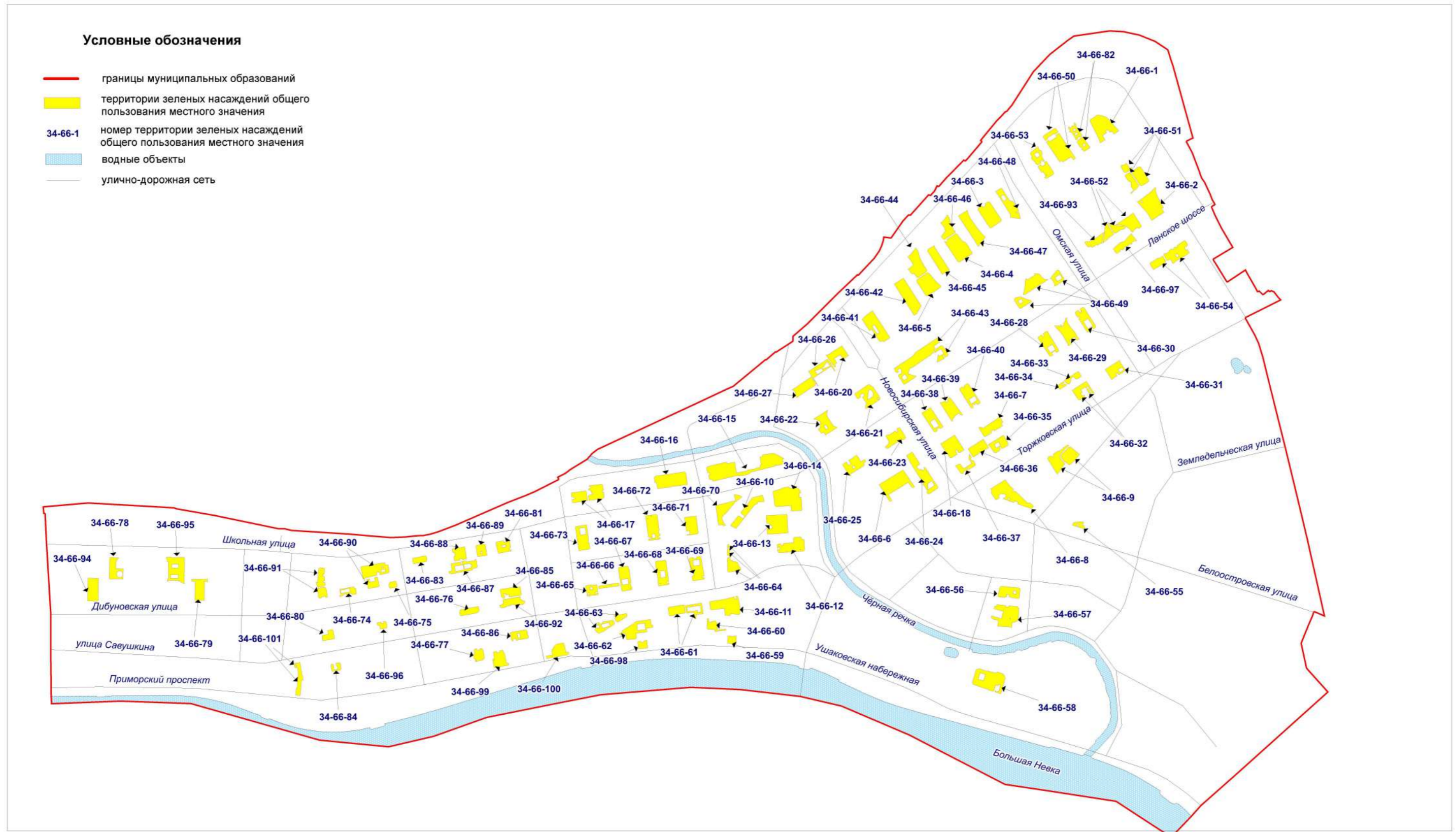
**Территории зеленых насаждений общего пользования местного значения в границах Приморского района Санкт-Петербурга
(внутригородское муниципальное образование города федерального значения Санкт-Петербурга муниципальный округ № 65)**

Схема 65

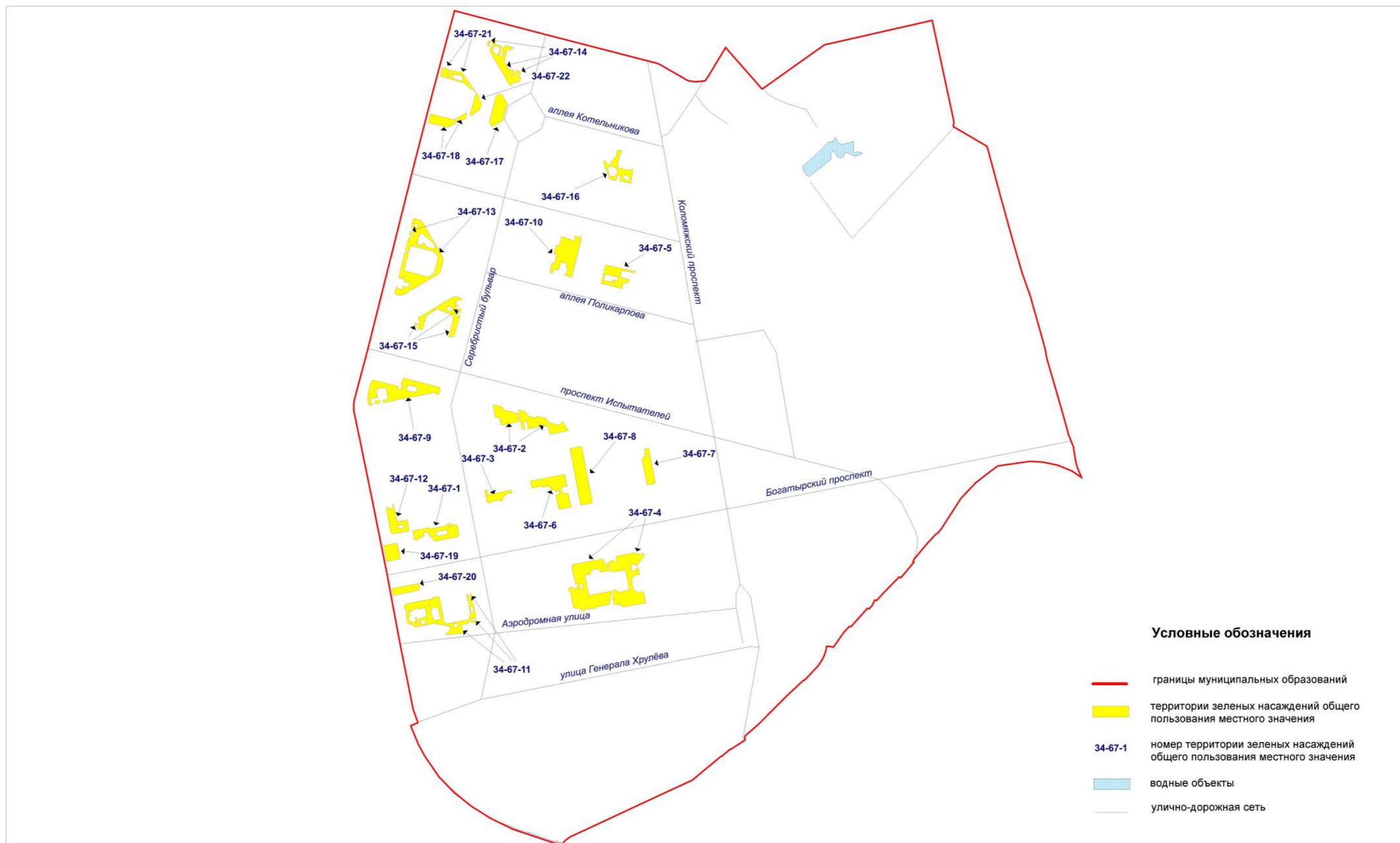


**Территории зеленых насаждений общего пользования местного значения в границах Приморского района Санкт-Петербурга
(внутригородское муниципальное образование города федерального значения Санкт-Петербурга муниципальный округ Ланское)**

Схема 66

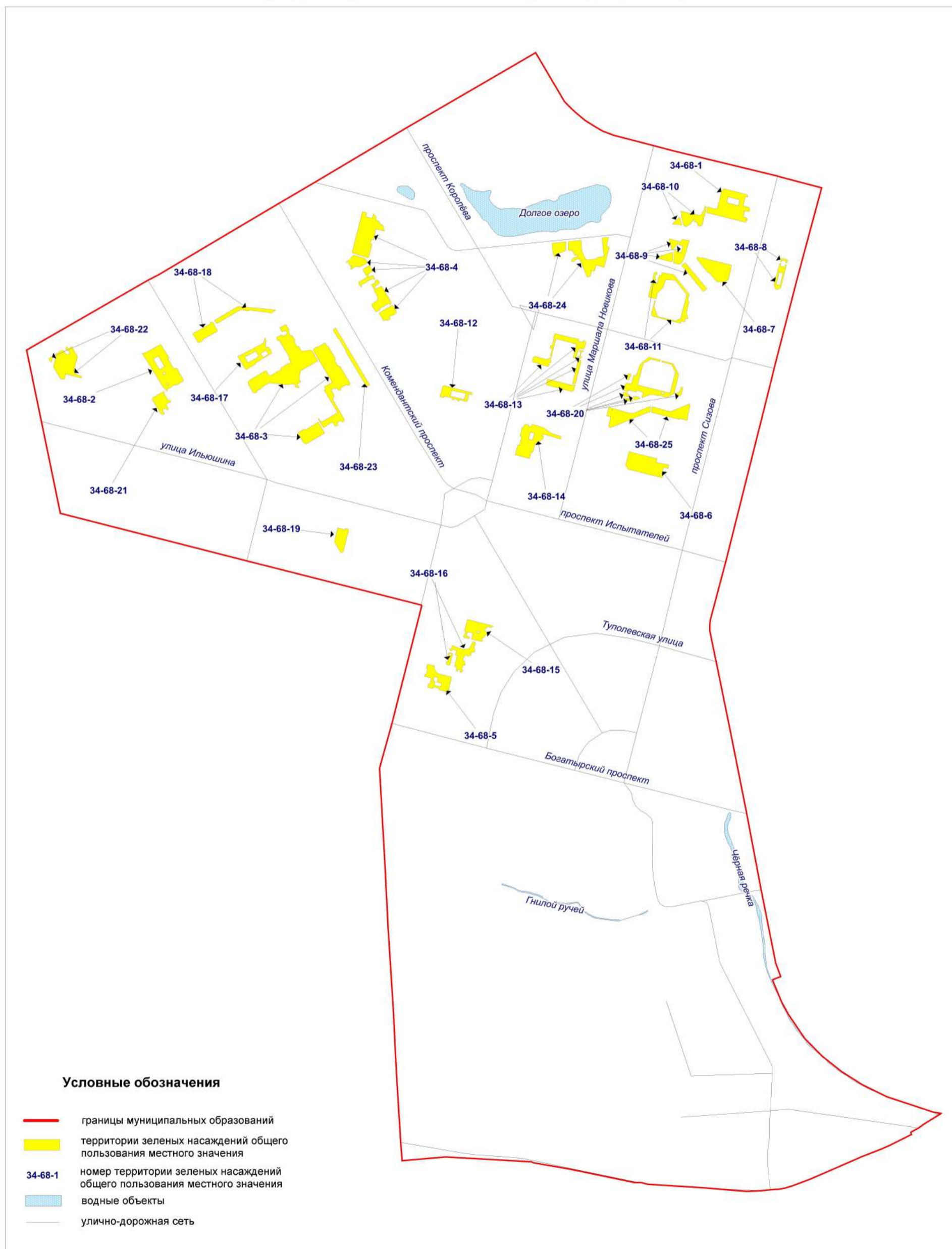


Территории зеленых насаждений общего пользования местного значения в границах Приморского района Санкт-Петербурга (внутригородское муниципальное образование города федерального значения Санкт-Петербурга муниципальный округ Комендантский аэродром) Схема 67



**Территории зеленых насаждений общего пользования местного значения
в границах Приморского района Санкт-Петербурга
(внутригородское муниципальное образование города федерального значения
Санкт-Петербурга муниципальный округ Озеро Долгое)**

Схема 68



**Территории зеленых насаждений общего пользования местного значения в границах Приморского района Санкт-Петербурга
(внутригородское муниципальное образование города федерального значения Санкт-Петербурга муниципальный округ Юнтолово)**

Схема 69



Территории зеленых насаждений общего пользования местного значения в границах Приморского района Санкт-Петербурга

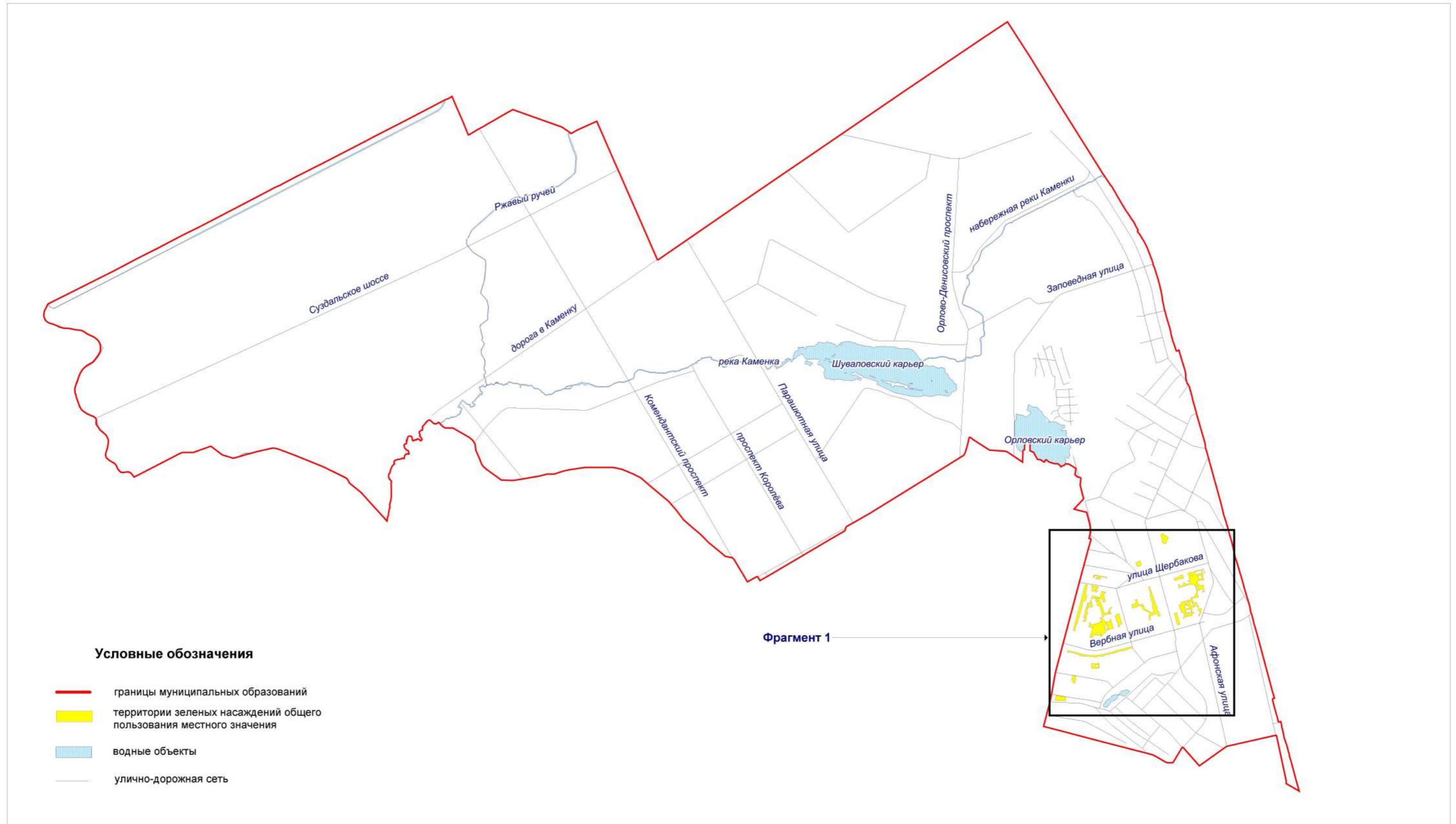
Схема 69-1

(внутригородское муниципальное образование города федерального значения Санкт-Петербурга муниципальный округ Юнтолово, фрагмент 1)



**Территории зеленых насаждений общего пользования местного значения в границах Приморского района Санкт-Петербурга
(внутригородское муниципальное образование города федерального значения Санкт-Петербурга муниципальный округ Коломяги)**

Схема 70



Территории зеленых насаждений общего пользования местного значения в границах Приморского района Санкт-Петербурга

Схема 70-1

(внутригородское муниципальное образование города федерального значения Санкт-Петербурга муниципальный округ Коломяги, фрагмент 1)



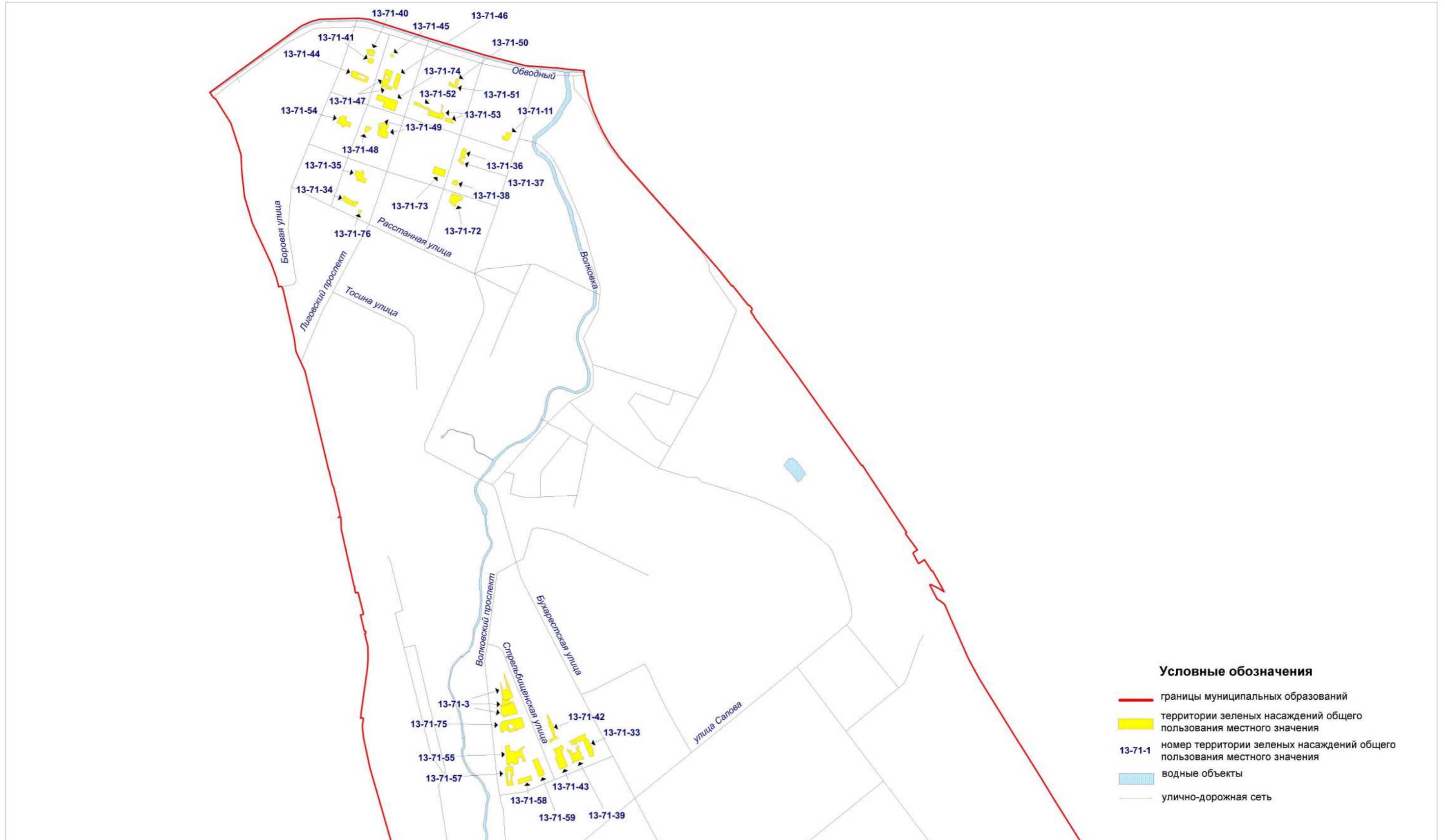
**Территории зеленых насаждений общего пользования местного значения в границах Фрунзенского района Санкт-Петербурга
(внутригородское муниципальное образование города федерального значения Санкт-Петербурга муниципальный округ Волковское)**

Схема 71



Территории зеленых насаждений общего пользования местного значения в границах Фрунзенского района Санкт-Петербурга (внутригородское муниципальное образование города федерального значения Санкт-Петербурга муниципальный округ Волковское, фрагмент 1)

Схема 71-1



Территории зеленых насаждений общего пользования местного значения в границах Фрунзенского района Санкт-Петербурга (внутригородское муниципальное образование города федерального значения Санкт-Петербурга муниципальный округ Волковское, фрагмент 2)

Схема 71-2



**Территории зеленых насаждений общего пользования местного значения в границах Фрунзенского района Санкт-Петербурга
(внутригородское муниципальное образование города федерального значения Санкт-Петербурга муниципальный округ № 72)**

Схема 72








**Территории зеленых насаждений общего пользования местного значения в границах Фрунзенского района Санкт-Петербурга
(внутригородское муниципальное образование города федерального значения Санкт-Петербурга муниципальный округ Купчино)**

Схема 73

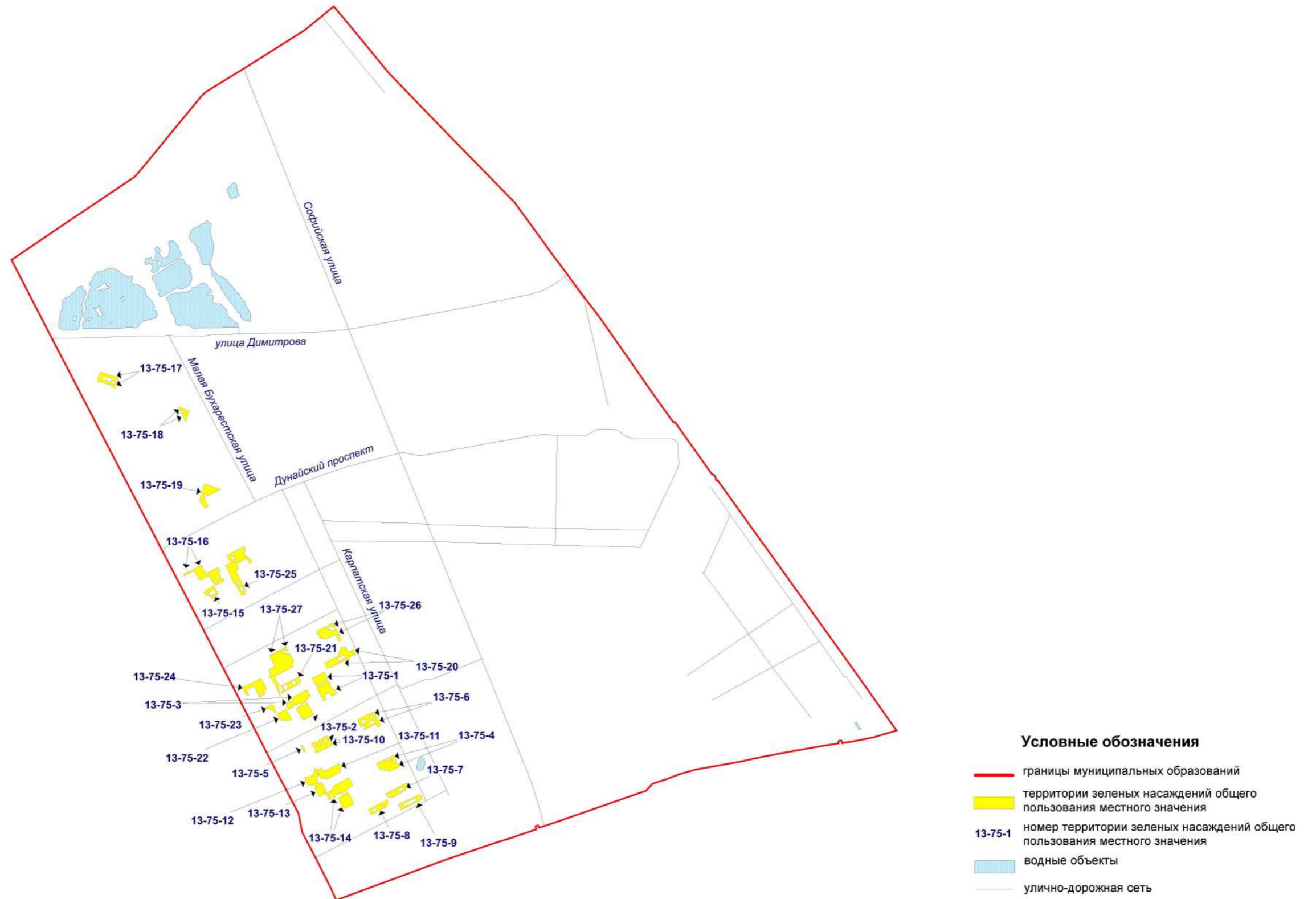


Условные обозначения

-  границы муниципальных образований
-  территории зеленых насаждений общего пользования местного значения
-  номер территории зеленых насаждений общего пользования местного значения
-  водные объекты
-  улично-дорожная сеть

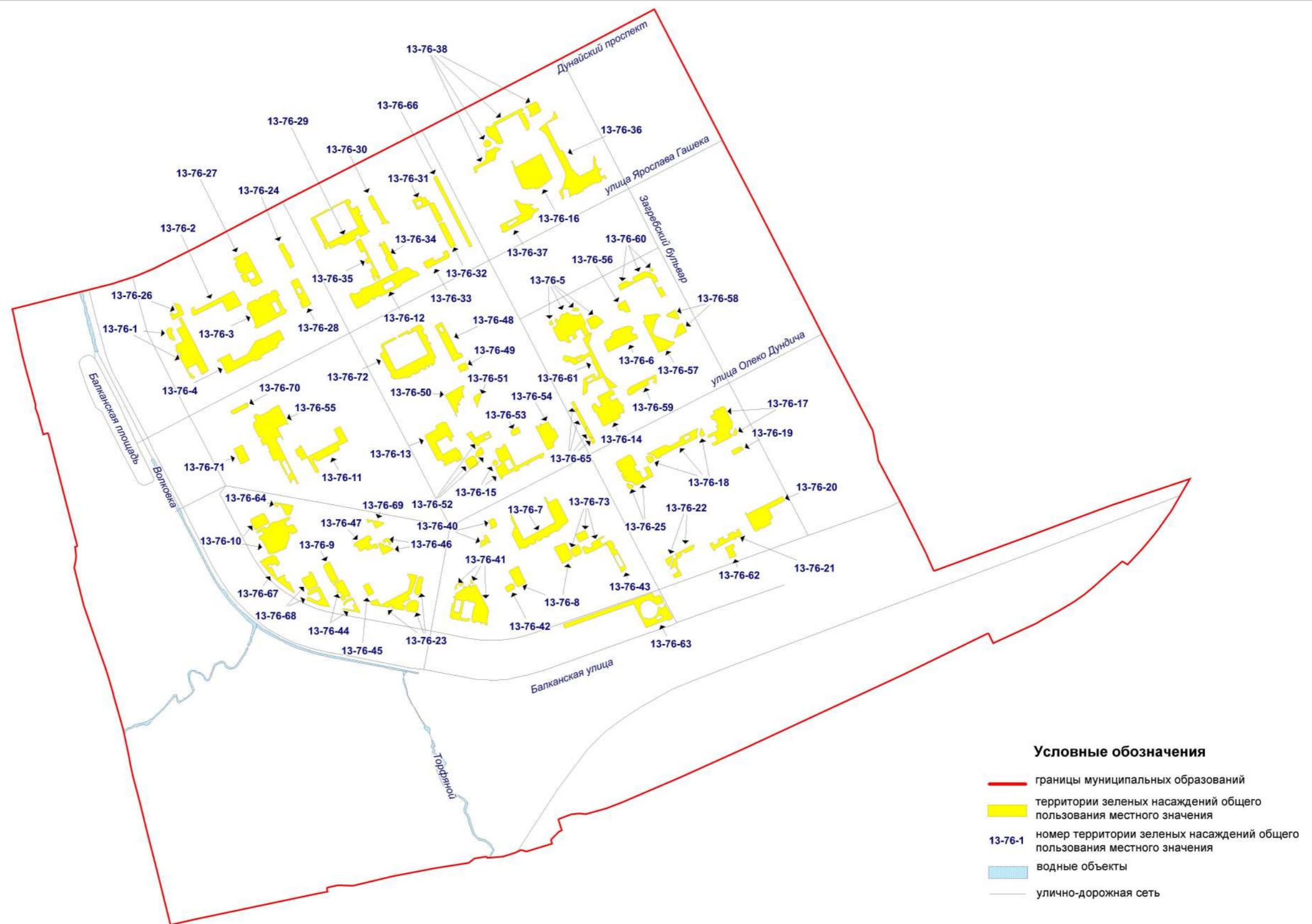
**Территории зеленых насаждений общего пользования местного значения в границах Фрунзенского района Санкт-Петербурга
(внутригородское муниципальное образование города федерального значения Санкт-Петербурга муниципальный округ Александровский)**

Схема 75



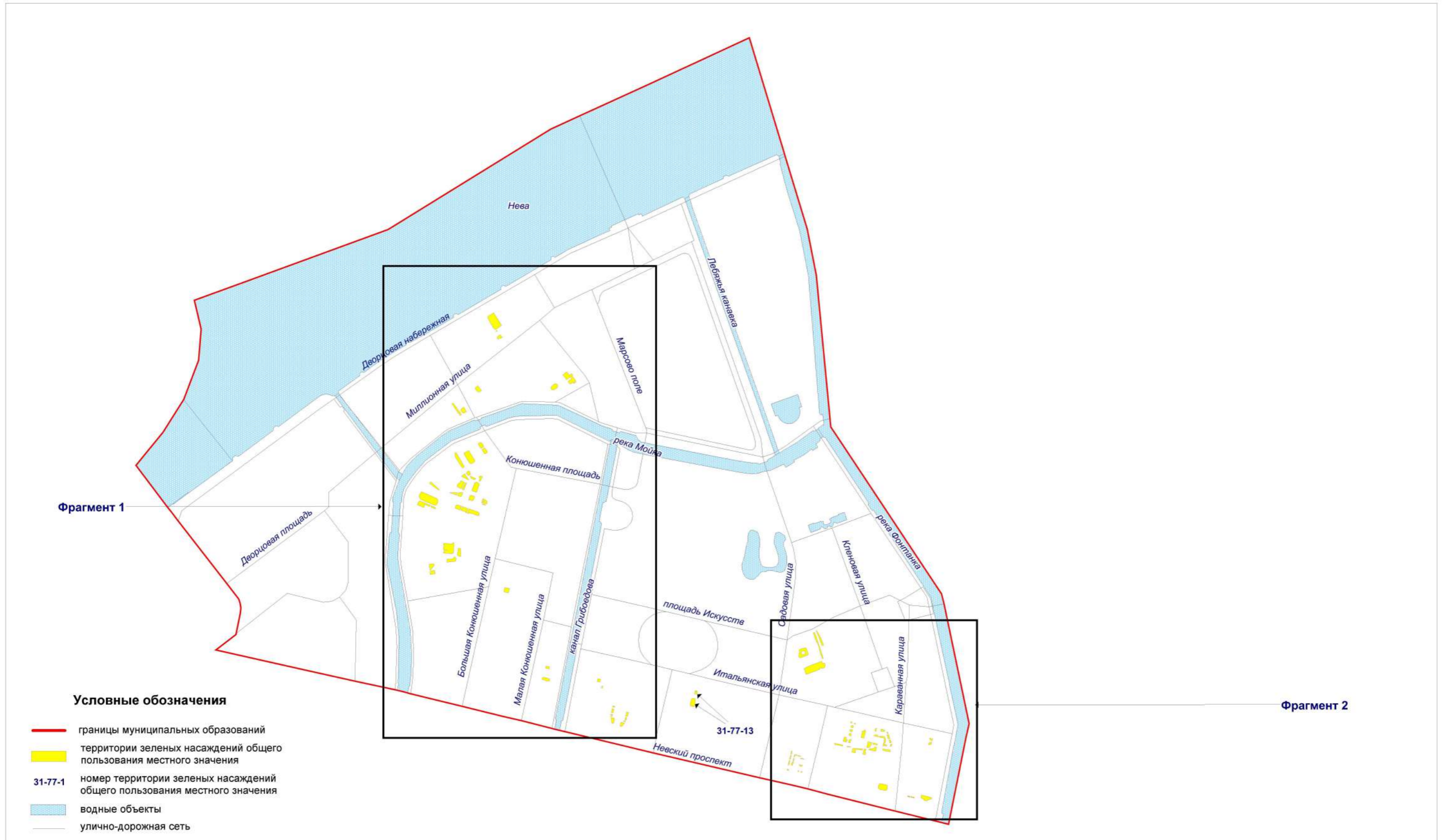
**Территории зеленых насаждений общего пользования местного значения в границах Фрунзенского района Санкт-Петербурга
(внутригородское муниципальное образование города федерального значения Санкт-Петербурга муниципальный округ Балканский)**

Схема 76



Территории зеленых насаждений общего пользования местного значения в границах Центрального района Санкт-Петербурга
(внутригородское муниципальное образование города федерального значения Санкт-Петербурга муниципальный округ Дворцовый округ)

Схема 77



**Территории зеленых насаждений общего пользования местного значения
в границах Центрального района Санкт-Петербурга
(внутригородское муниципальное образование города федерального значения
Санкт-Петербурга муниципальный округ Дворцовый округ, фрагмент 1)**

Схема 77-1



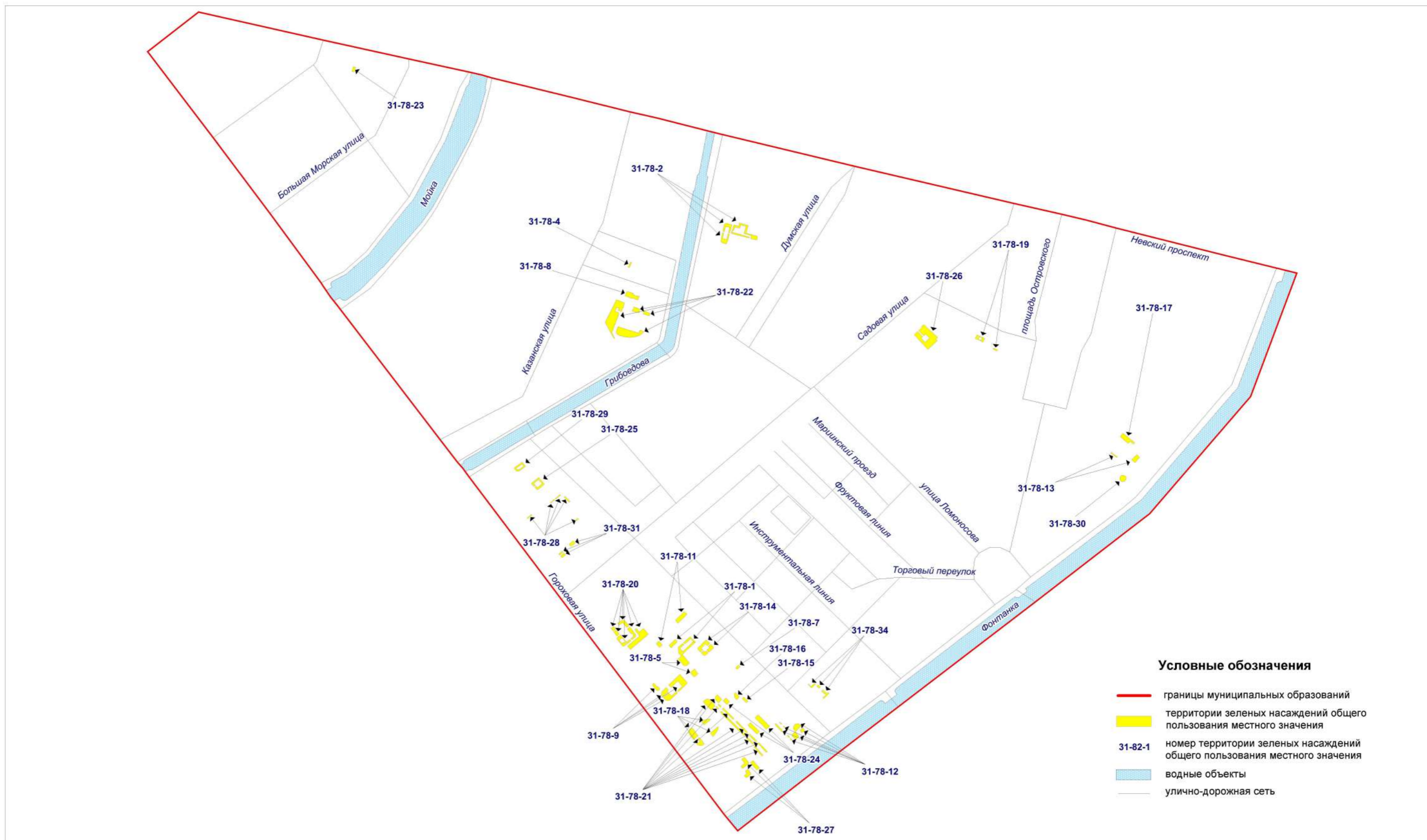
Территории зеленых насаждений общего пользования местного значения в границах Центрального района Санкт-Петербурга (внутригородское муниципальное образование города федерального значения Санкт-Петербурга муниципальный округ Дворцовый округ, фрагмент 2)

Схема 77-2



Территории зеленых насаждений общего пользования местного значения в границах Центрального района Санкт-Петербурга
(внутригородское муниципальное образование города федерального значения Санкт-Петербурга муниципальный округ № 78)





Схема 78

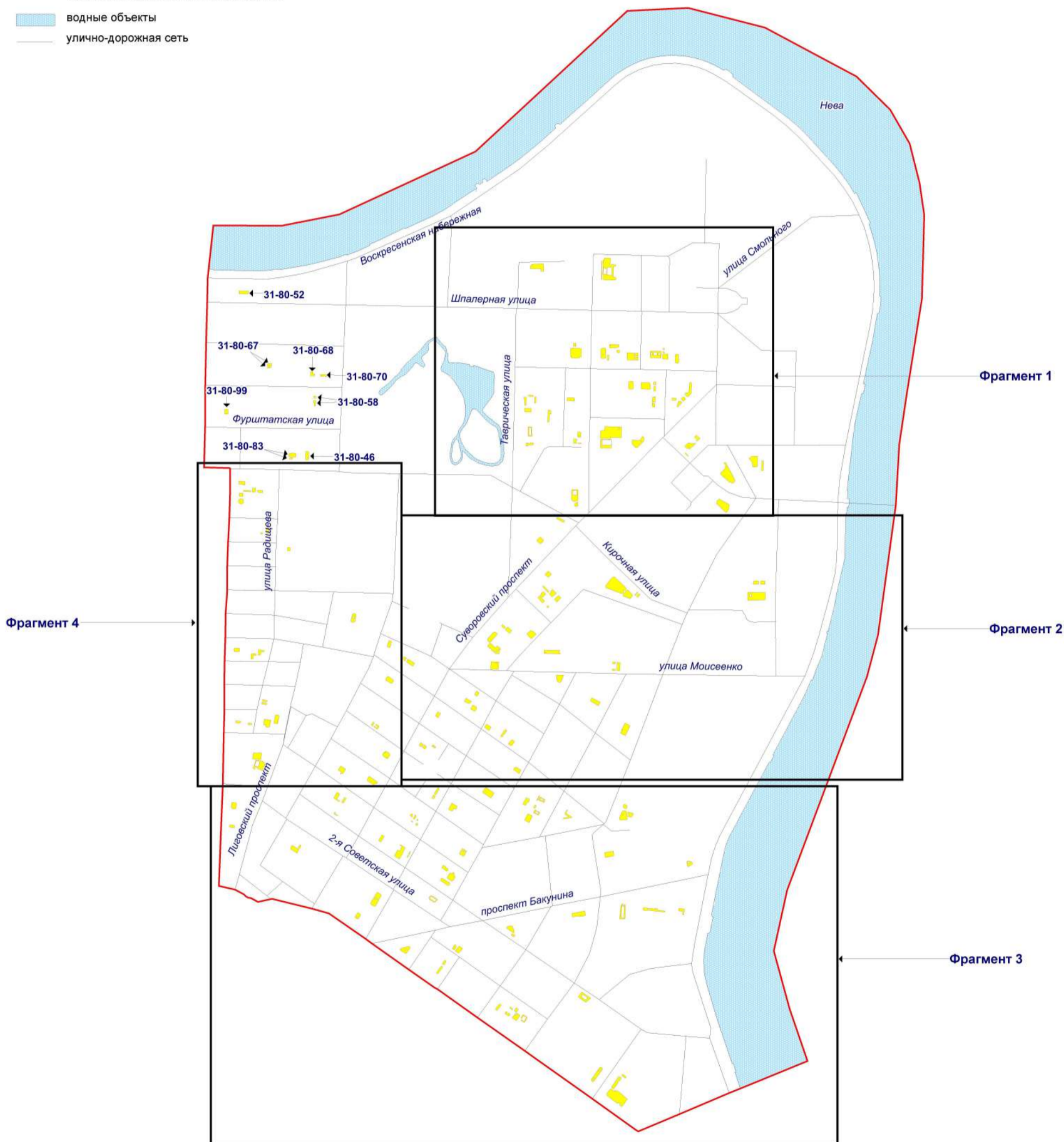


**Территории зеленых насаждений общего пользования местного значения
в границах Центрального района Санкт-Петербурга
(внутригородское муниципальное образование города федерального значения Санкт-Петербурга
муниципальный округ Смольнинское)**

Схема 80

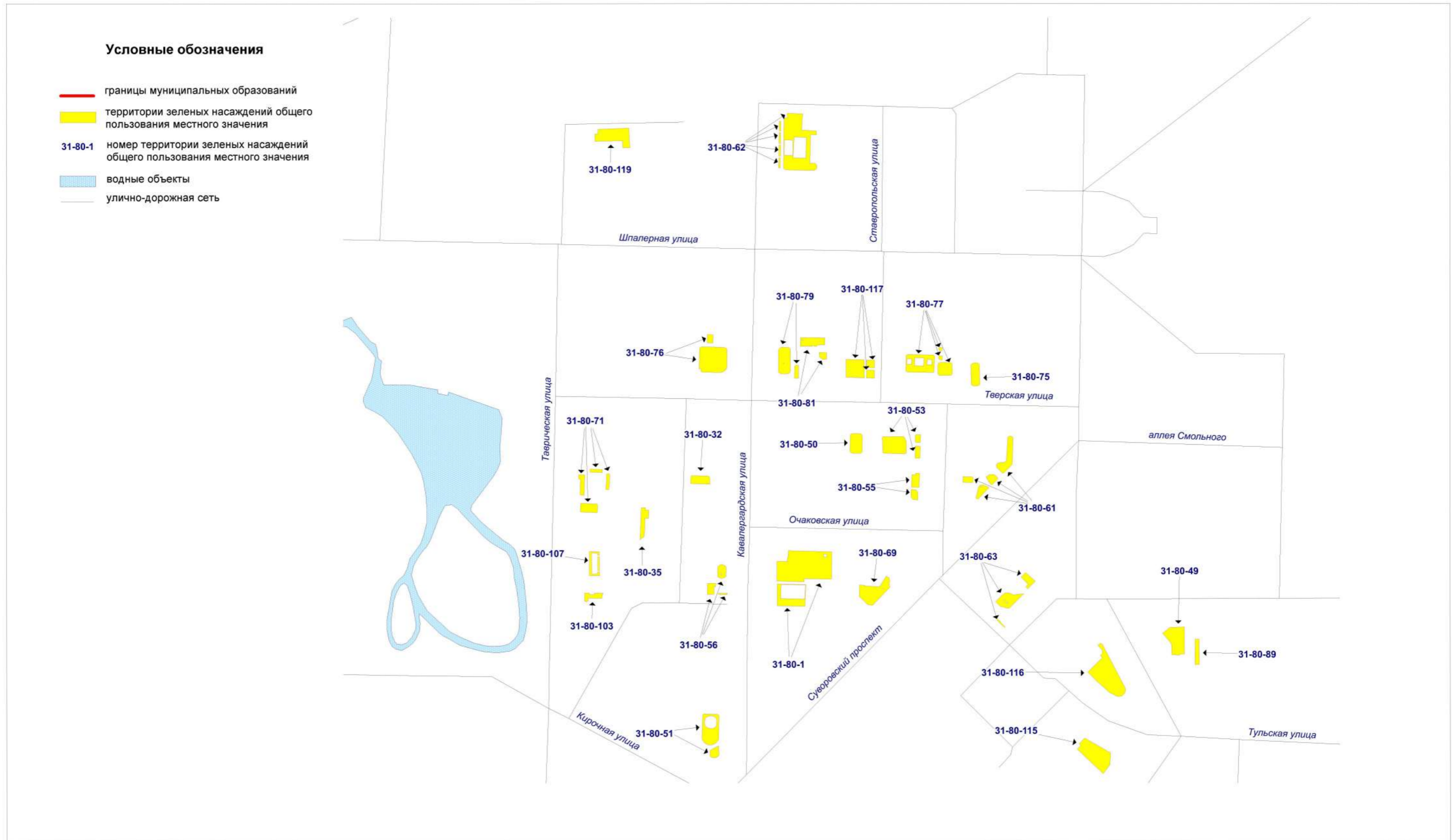
Условные обозначения

-  границы муниципальных образований
-  территории зеленых насаждений общего пользования местного значения
- 31-80-1** номер территории зеленых насаждений общего пользования местного значения
-  водные объекты
-  улично-дорожная сеть



Территории зеленых насаждений общего пользования местного значения в границах Центрального района Санкт-Петербурга (внутригородское муниципальное образование города федерального значения Санкт-Петербурга муниципальный округ Смольнинское, фрагмент 1)

Схема 80-1

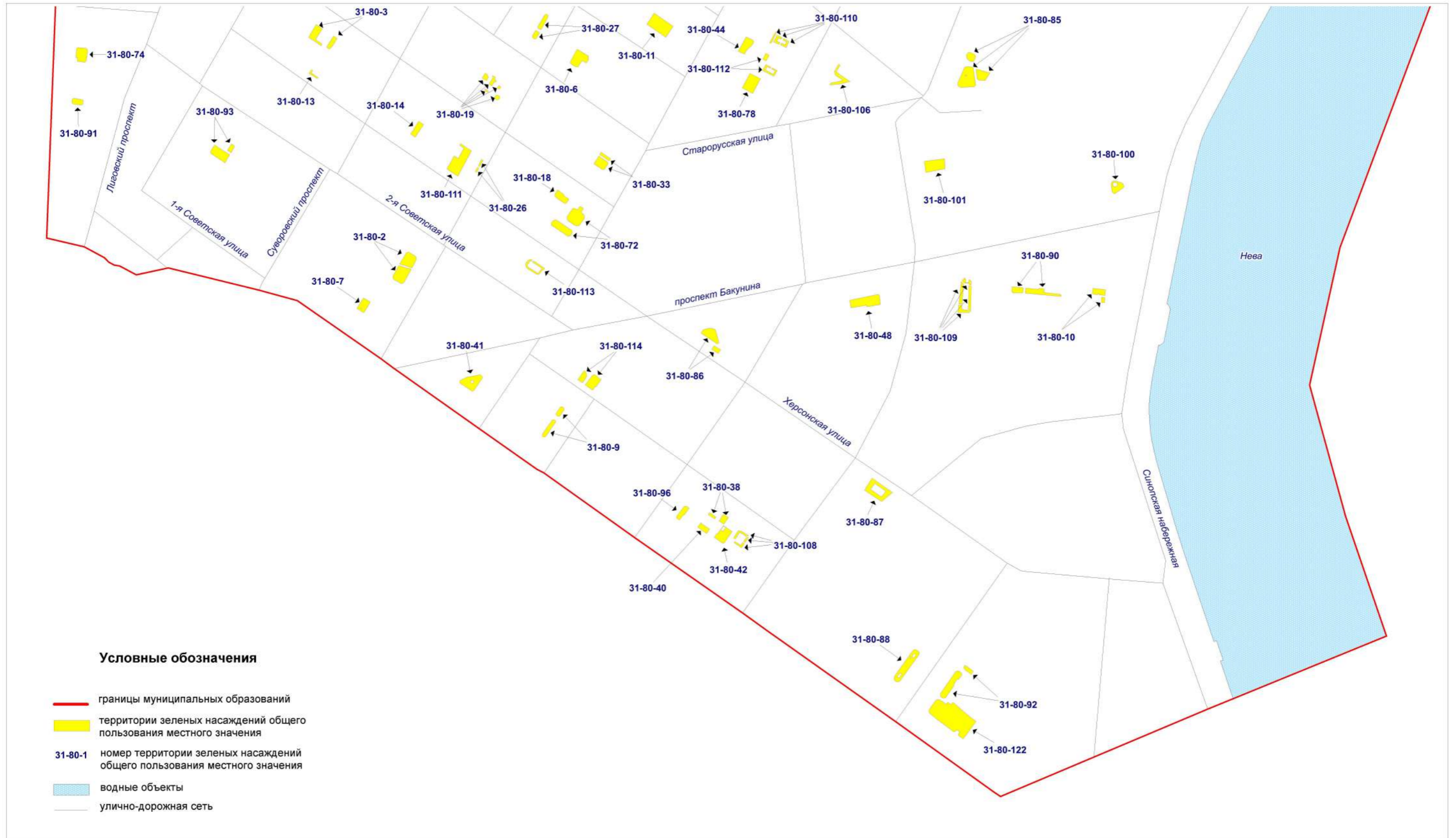


Территории зеленых насаждений общего пользования местного значения в границах Центрального района Санкт-Петербурга Схема 80-2
(внутригородское муниципальное образование города федерального значения Санкт-Петербурга муниципальный округ Смольнинское, фрагмент 2)



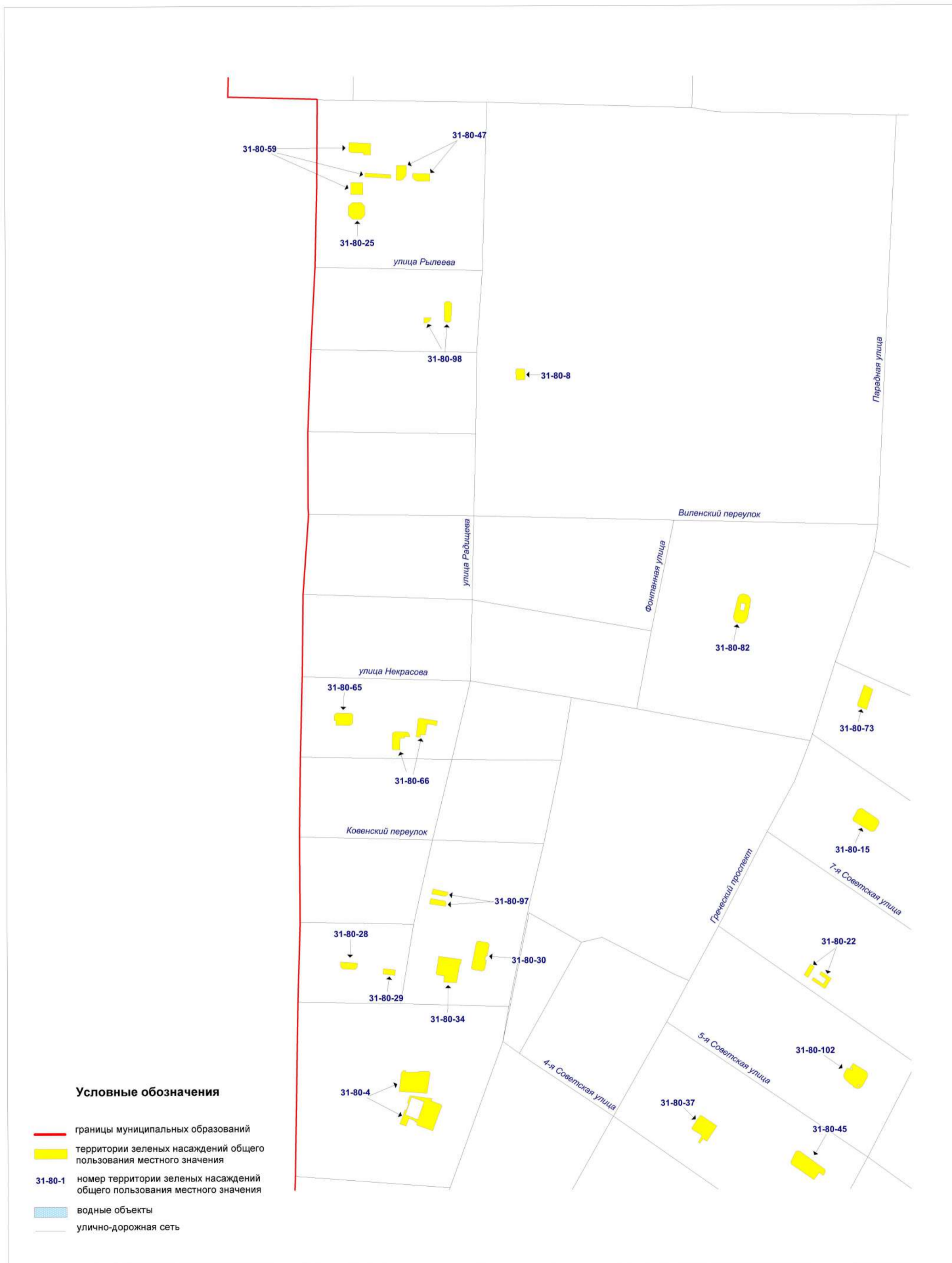
Территории зеленых насаждений общего пользования местного значения в границах Центрального района Санкт-Петербурга (внутригородское муниципальное образование города федерального значения Санкт-Петербурга муниципальный округ Смольнинское, фрагмент 3)

Схема 80-3



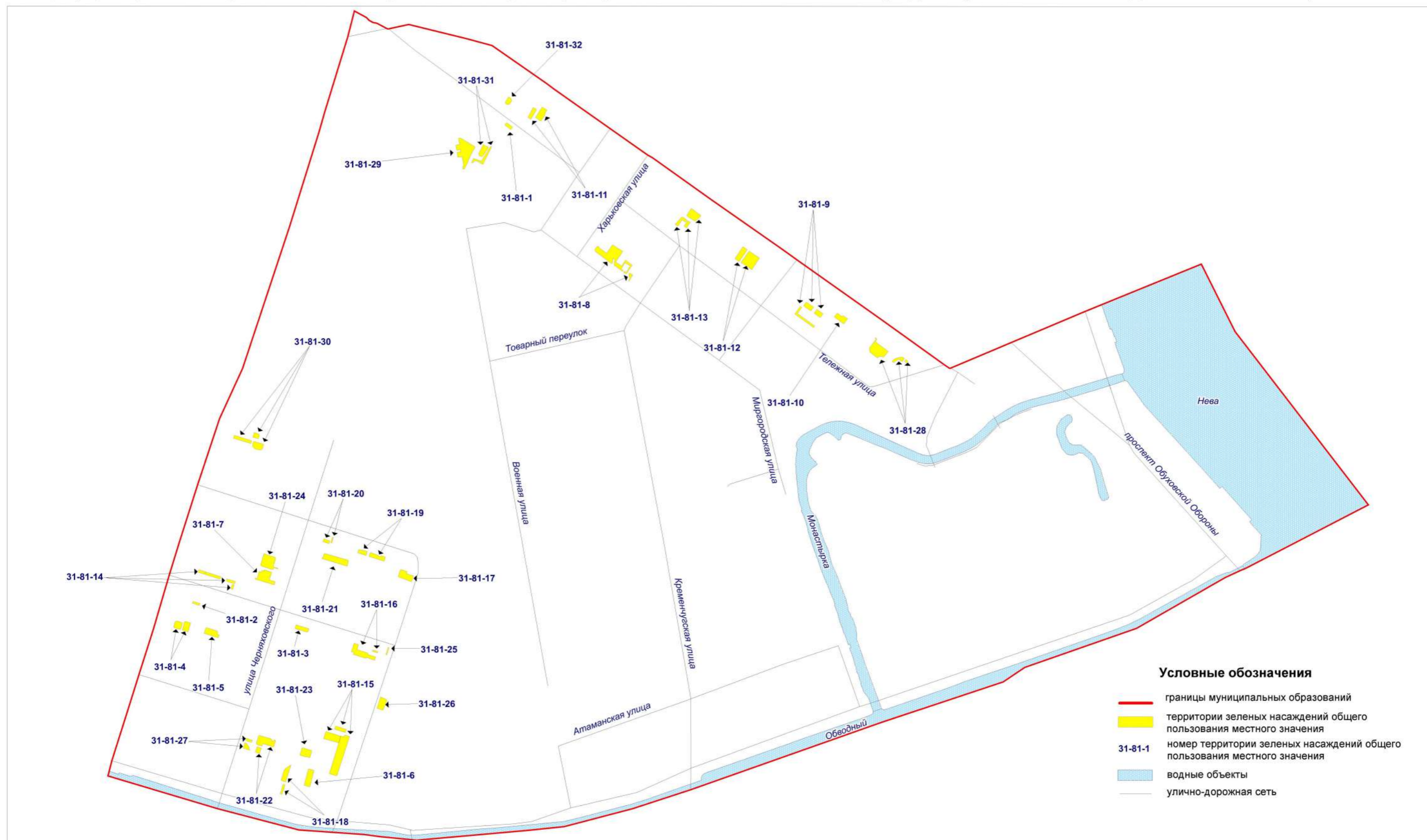
**Территории зеленых насаждений общего пользования местного значения
в границах Центрального района Санкт-Петербурга
(внутригородское муниципальное образование города федерального значения Санкт-Петербурга
муниципальный округ Смольнинское, фрагмент 4)**

Схема 80-4



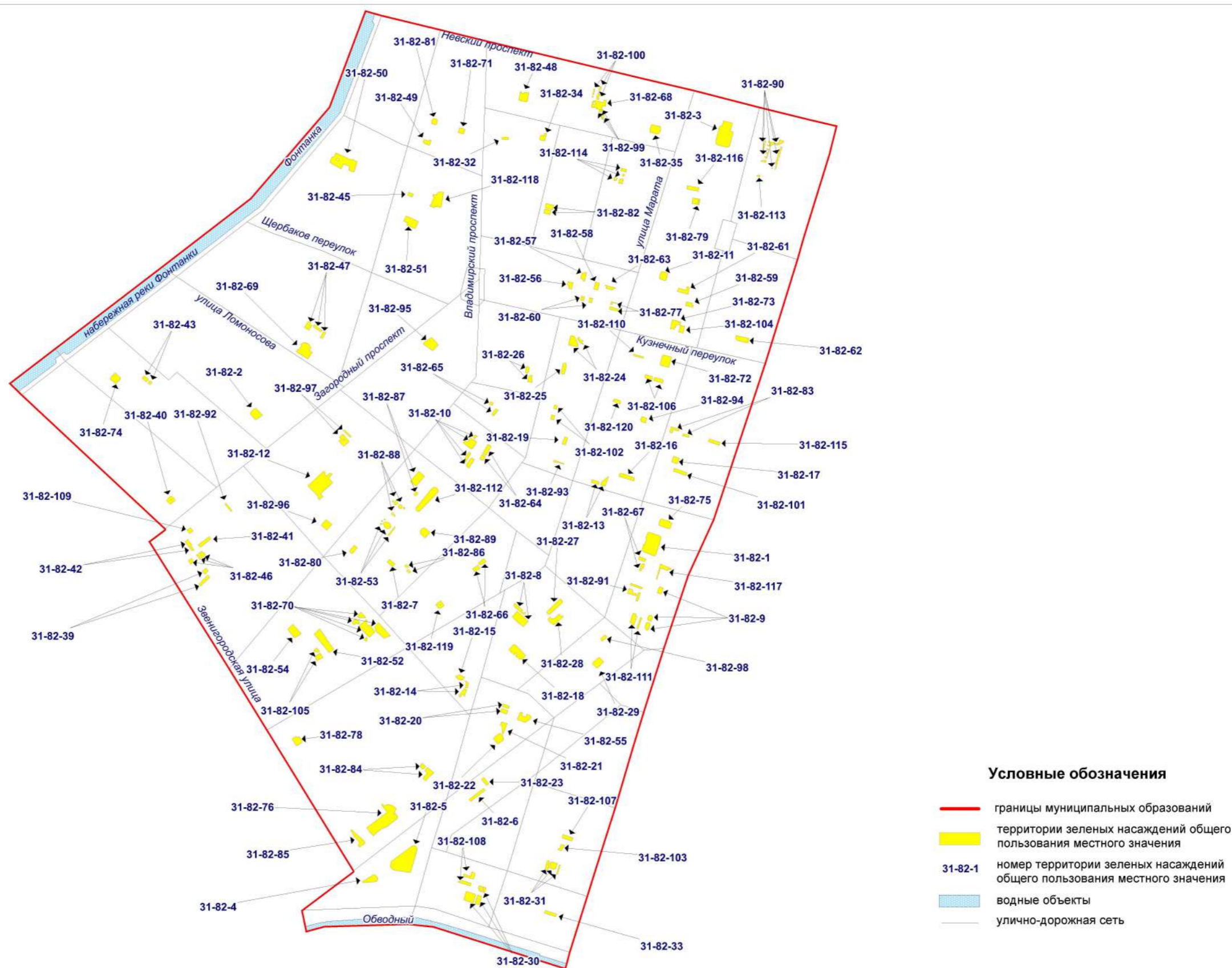
**Территории зеленых насаждений общего пользования местного значения в границах Центрального района Санкт-Петербурга
(внутригородское муниципальное образование города федерального значения Санкт-Петербурга муниципальный округ Лиговка-Ямская)**

Схема 81



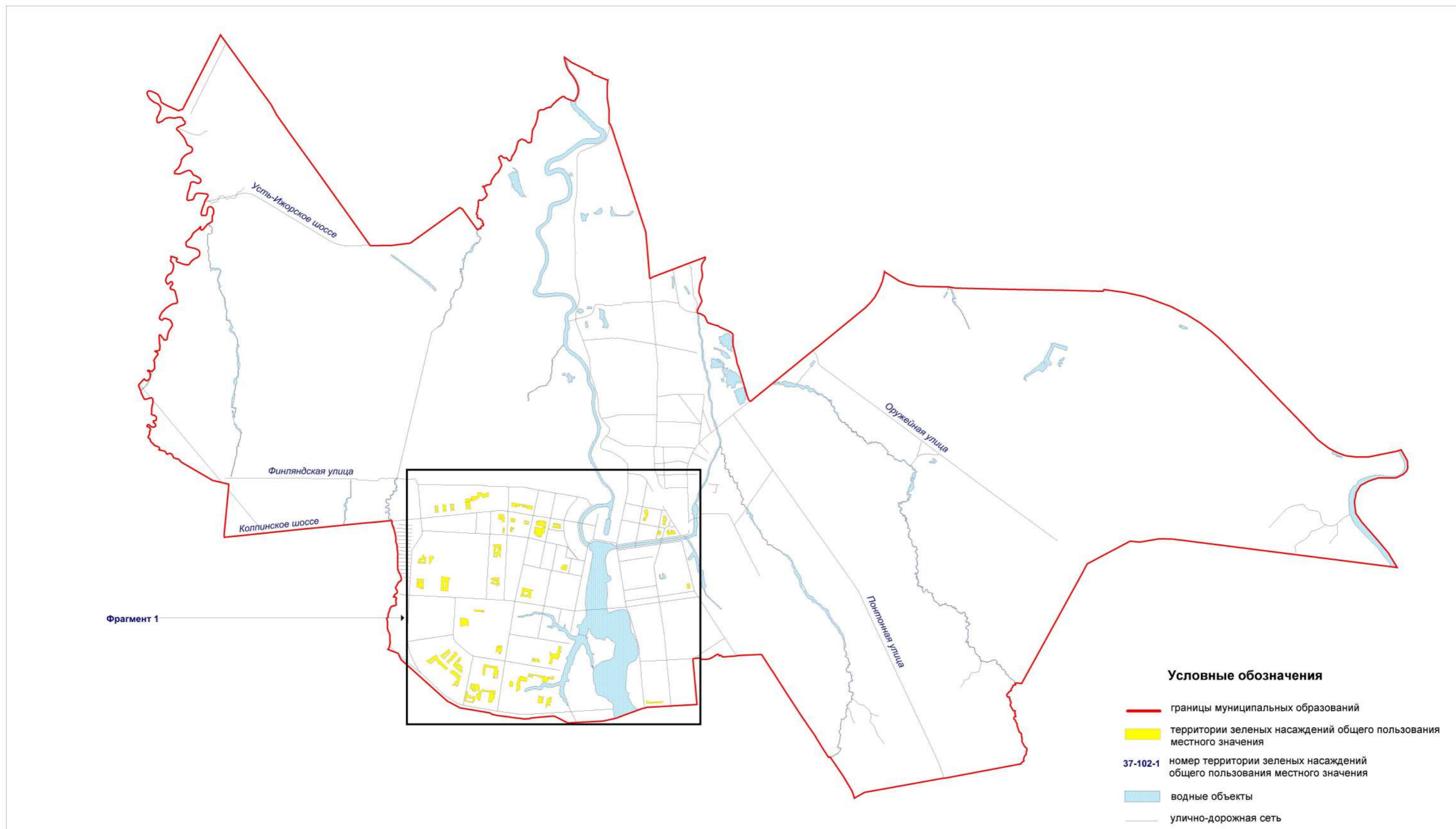
Территории зеленых насаждений общего пользования местного значения в границах Центрального района Санкт-Петербурга
(внутригородское муниципальное образование города федерального значения Санкт-Петербурга муниципальный округ Владимирский округ)

Схема 82



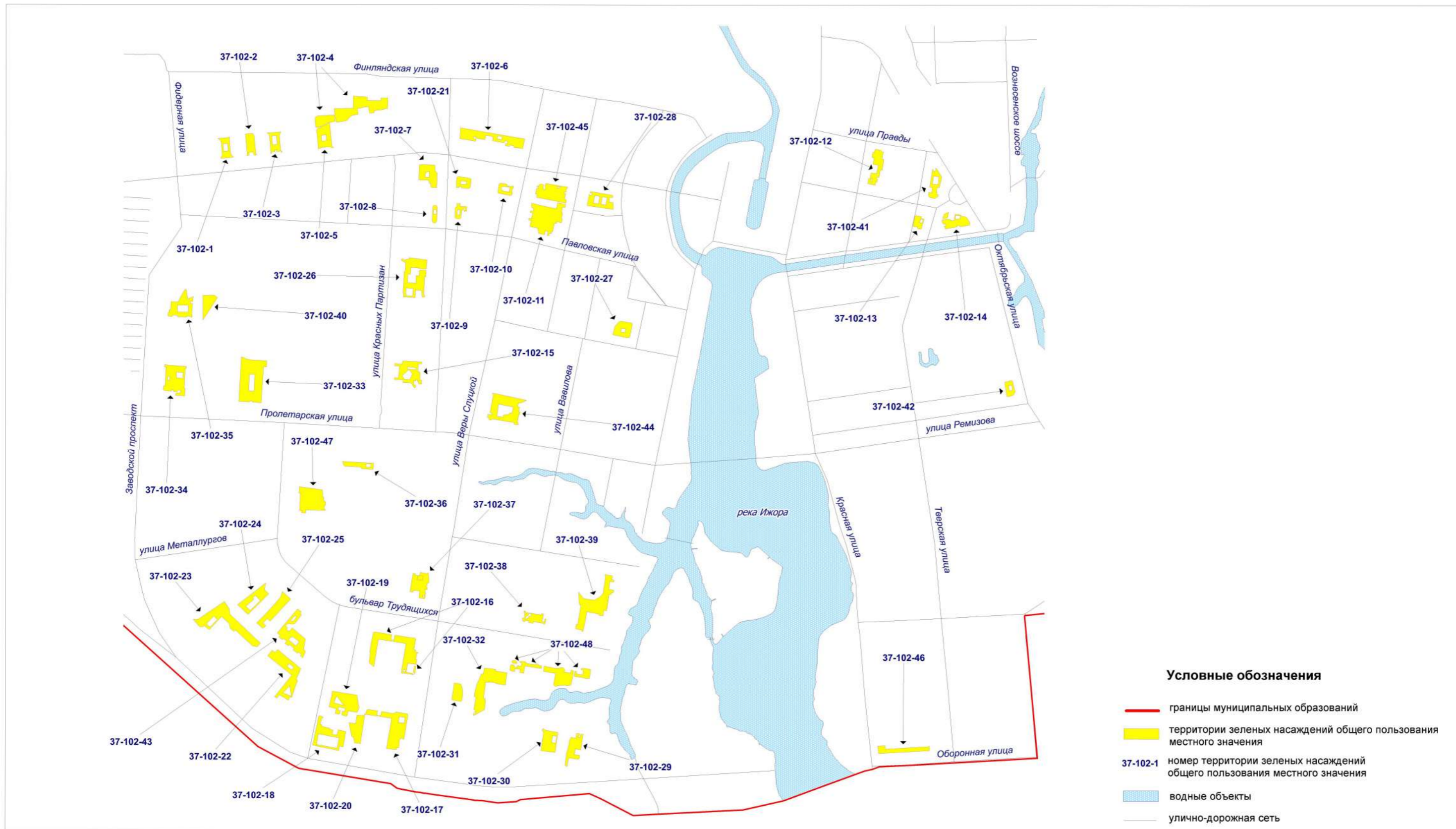
**Территории зеленых насаждений общего пользования местного значения в границах Колпинского района Санкт-Петербурга
(внутригородское муниципальное образование города федерального значения Санкт-Петербурга город Колпино)**

Схема 102



Территории зеленых насаждений общего пользования местного значения в границах Колпинского района Санкт-Петербурга
(внутригородское муниципальное образование города федерального значения Санкт-Петербурга город Колпино, фрагмент 1)

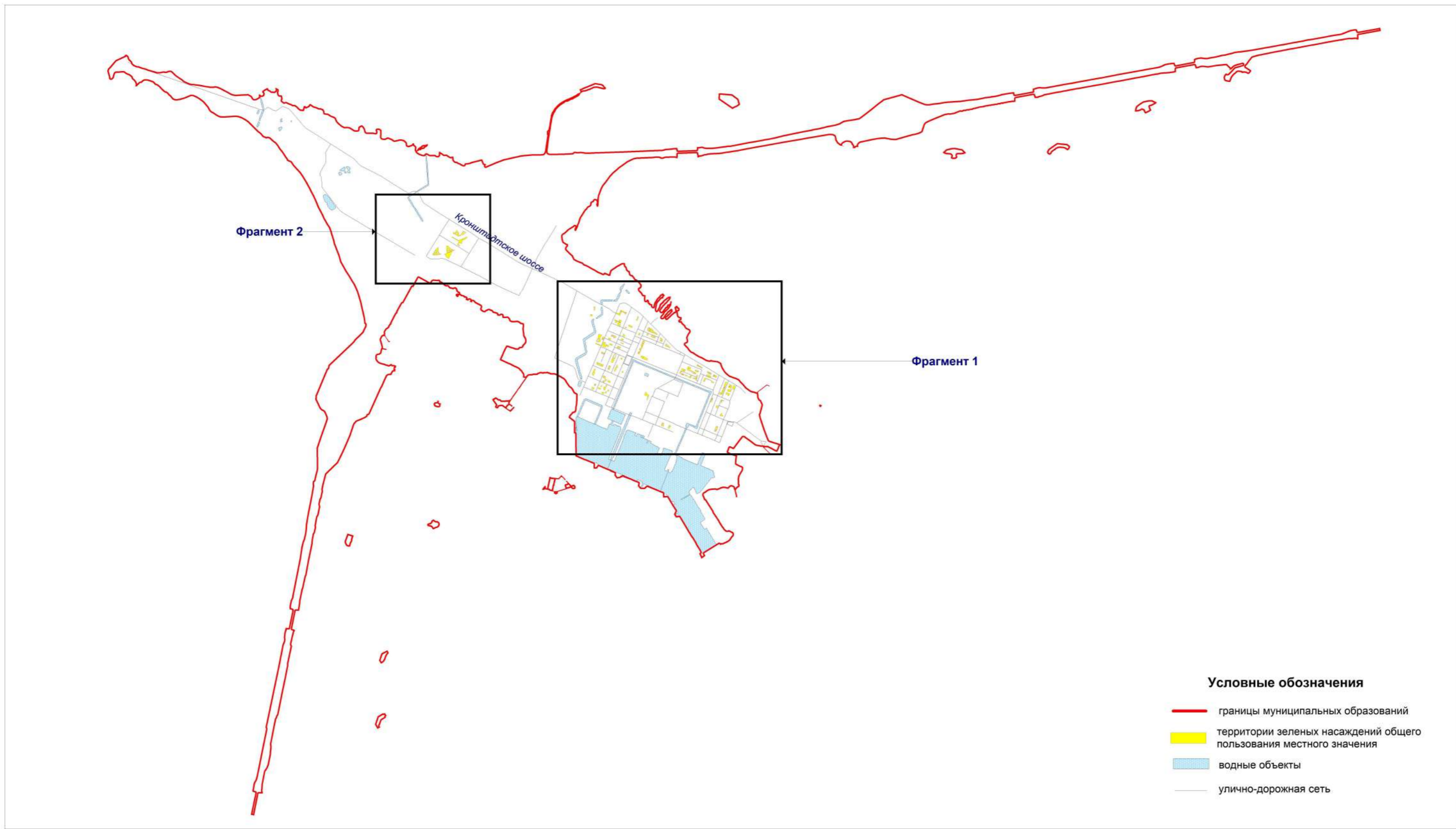
Схема 102-1



- Условные обозначения**
- границы муниципальных образований
 - территории зеленых насаждений общего пользования местного значения
 - 37-102-1 номер территории зеленых насаждений общего пользования местного значения
 - водные объекты
 - улично-дорожная сеть

**Территории зеленых насаждений общего пользования местного значения в границах Кронштадтского района Санкт-Петербурга
(внутригородское муниципальное образование города федерального значения Санкт-Петербурга город Кронштадт)**

Схема 103



Территории зеленых насаждений общего пользования местного значения в границах Кронштадтского района Санкт-Петербурга (внутригородское муниципальное образование города федерального значения Санкт-Петербурга город Кронштадт, фрагмент 1)

Схема 103-1



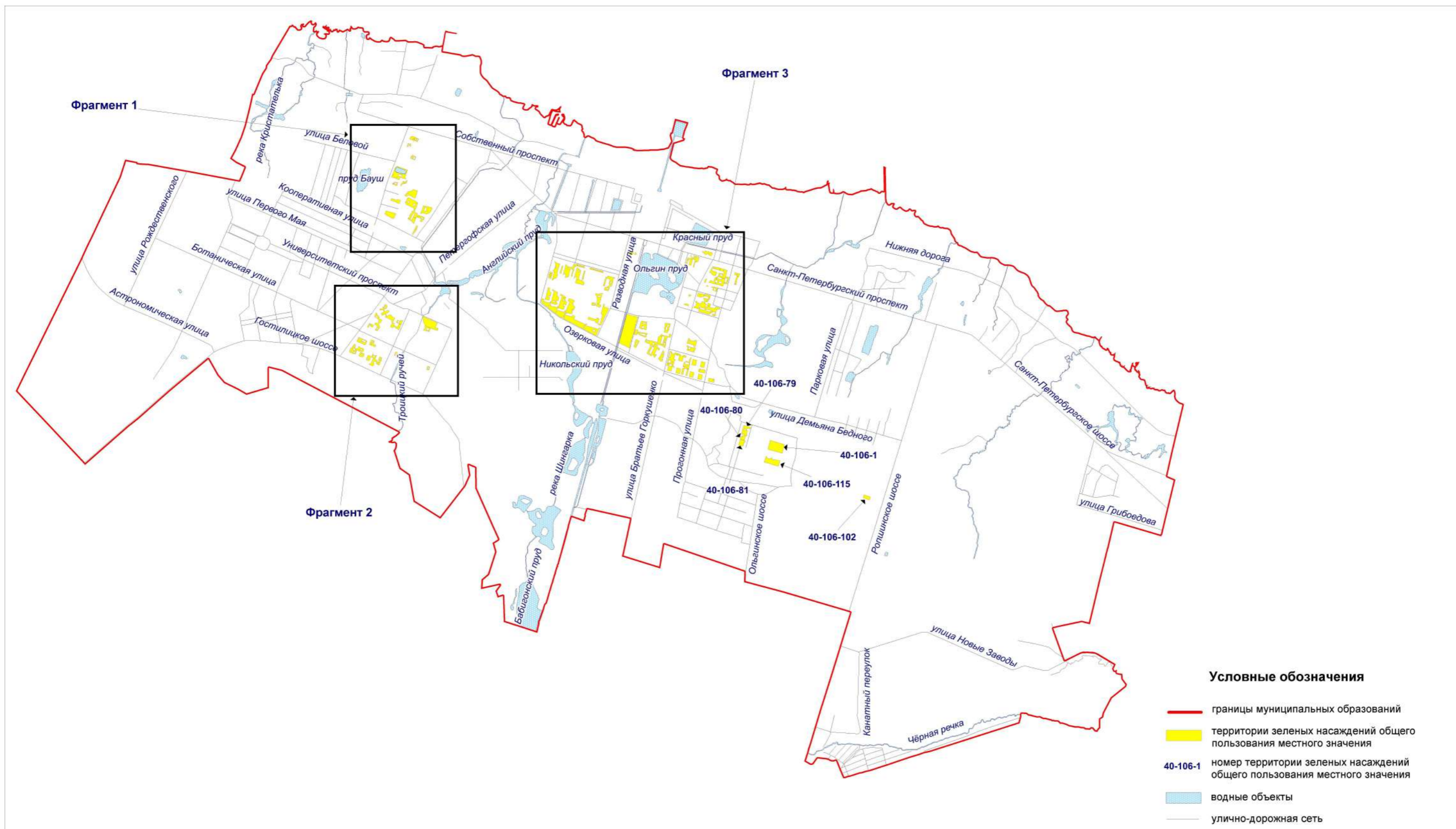
Территории зеленых насаждений общего пользования местного значения в границах Кронштадтского района Санкт-Петербурга (внутригородское муниципальное образование города федерального значения Санкт-Петербурга город Кронштадт, фрагмент 2)

Схема 103-2



Территории зеленых насаждений общего пользования местного значения в границах Петродворцового района Санкт-Петербурга
(внутригородское муниципальное образование города федерального значения Санкт-Петербурга город Петергоф)

Схема 106



Территории зеленых насаждений общего пользования местного значения в границах Петродворцового района Санкт-Петербурга
(внутригородское муниципальное образование города федерального значения Санкт-Петербурга город Петергоф, фрагмент 1)

Схема 106-1



Условные обозначения

- границы муниципальных образований
- территории зеленых насаждений общего пользования местного значения
- водные объекты
- 40-106-1 номер территории зеленых насаждений общего пользования местного значения
- улично-дорожная сеть

**Территории зеленых насаждений общего пользования местного значения в границах Петродворцового района Санкт-Петербурга
(внутригородское муниципальное образование города федерального значения Санкт-Петербурга город Петергоф, фрагмент 2)**

Схема 106-2



- Условные обозначения**
-  границы муниципальных образований
 -  территории зеленых насаждений общего пользования местного значения
 -  водные объекты
 -  40-106-1 номер территории зеленых насаждений общего пользования местного значения
 -  улично-дорожная сеть

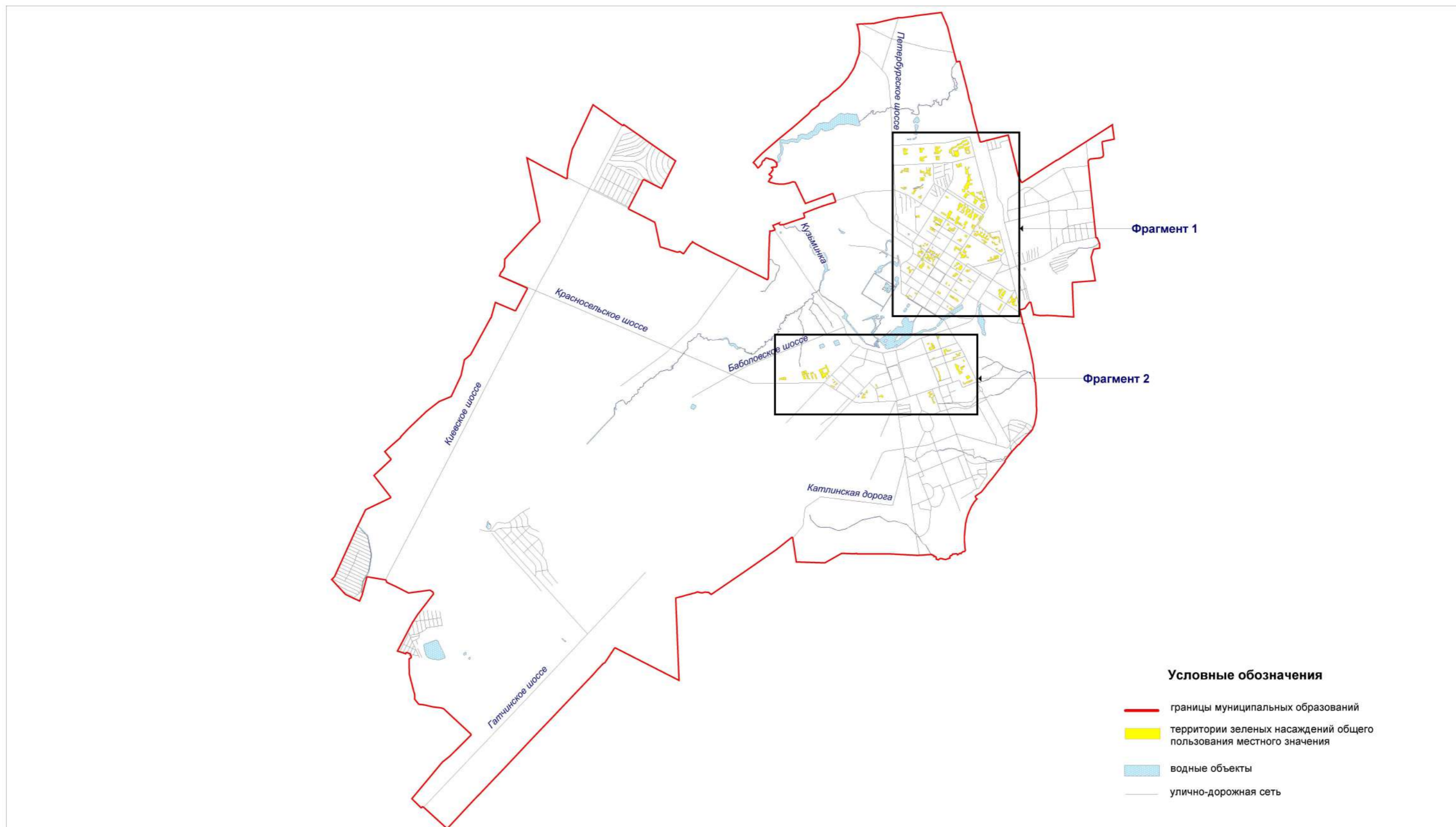
**Территории зеленых насаждений общего пользования местного значения в границах Петродворцового района Санкт-Петербурга
(внутригородское муниципальное образование города федерального значения Санкт-Петербурга город Петергоф, фрагмент 3)**

Схема 106-3



**Территории зеленых насаждений общего пользования местного значения в границах Пушкинского района Санкт-Петербурга
(внутригородское муниципальное образование города федерального значения Санкт-Петербурга город Пушкин)**

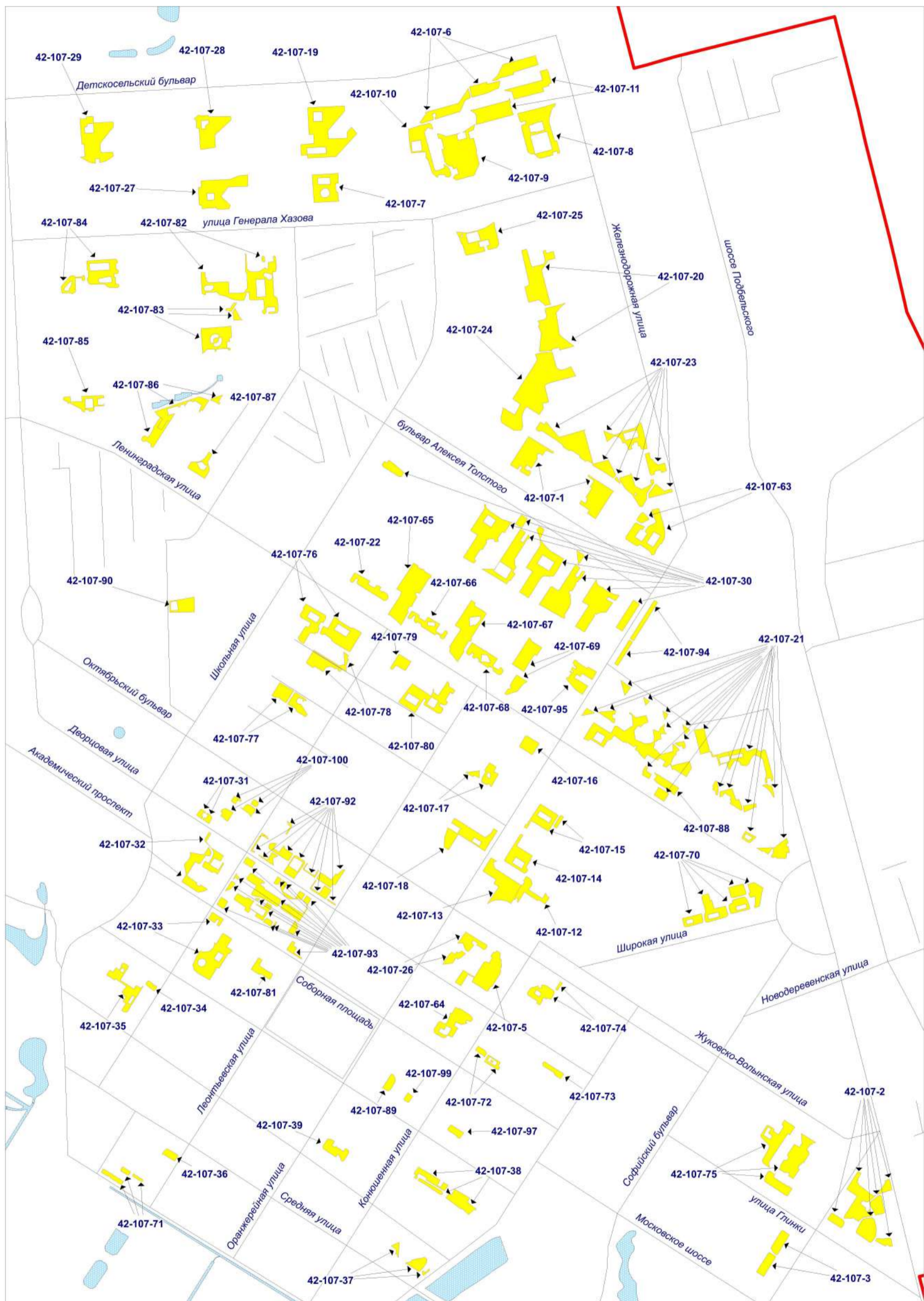
Схема 107



Территории зеленых насаждений общего пользования местного значения
в границах Пушкинского района Санкт-Петербурга

Схема 107-1

(внутригородское муниципальное образование города федерального значения Санкт-Петербурга
город Пушкин, фрагмент 1)



Условные обозначения

- границы муниципальных образований
- территории зеленых насаждений общего пользования местного значения
- водные объекты
- 42-107-1** номер территории зеленых насаждений общего пользования местного значения
- улично-дорожная сеть

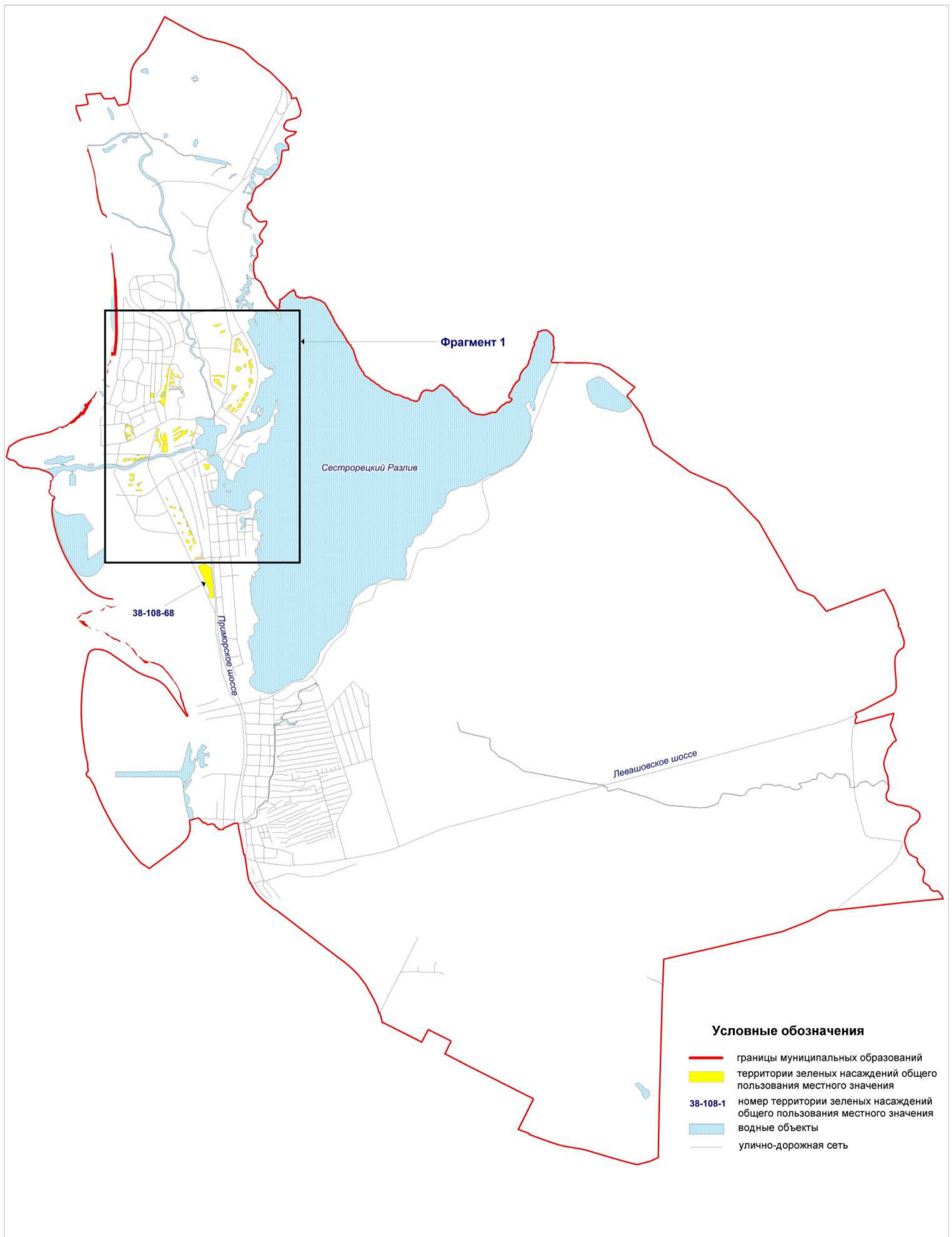
Территории зеленых насаждений общего пользования местного значения в границах Пушкинского района Санкт-Петербурга
(внутригородское муниципальное образование города федерального значения Санкт-Петербурга город Пушкин, фрагмент 2)

Схема 107-2



**Территории зеленых насаждений общего пользования местного значения
в границах Курортного района Санкт-Петербурга
(внутригородское муниципальное образование города федерального значения Санкт-Петербурга
город Сестрорецк)**

Схема 108



**Территории зеленых насаждений общего пользования местного значения
в границах Курортного района Санкт-Петербурга**

Схема 108-1

**(внутригородское муниципальное образование города федерального значения Санкт-Петербурга
город Сестрорецк, фрагмент 1)**



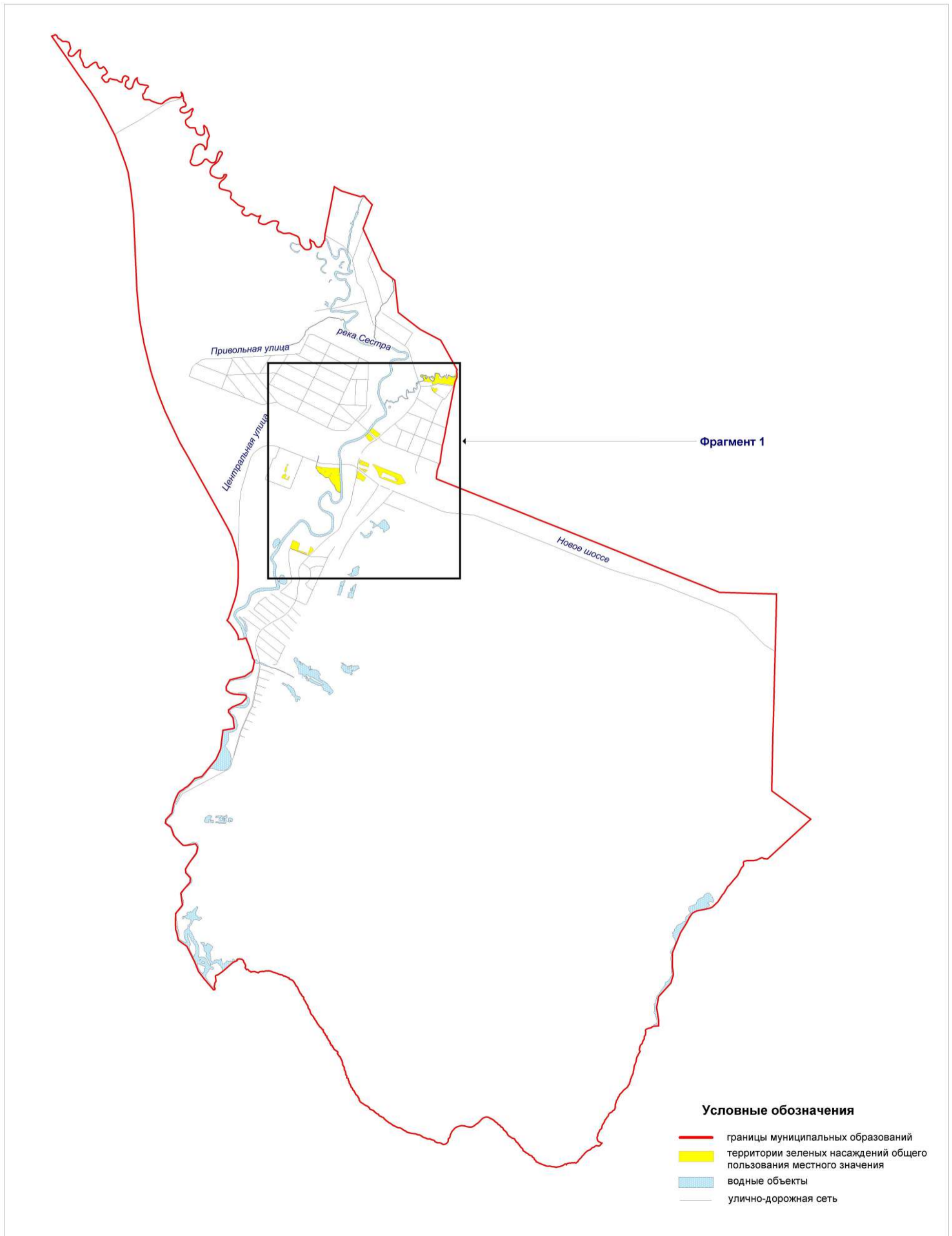
**Территории зеленых насаждений общего пользования местного значения в границах Пушкинского района Санкт-Петербурга
(внутригородское муниципальное образование города федерального значения Санкт-Петербурга поселок Александровская)**

Схема 109



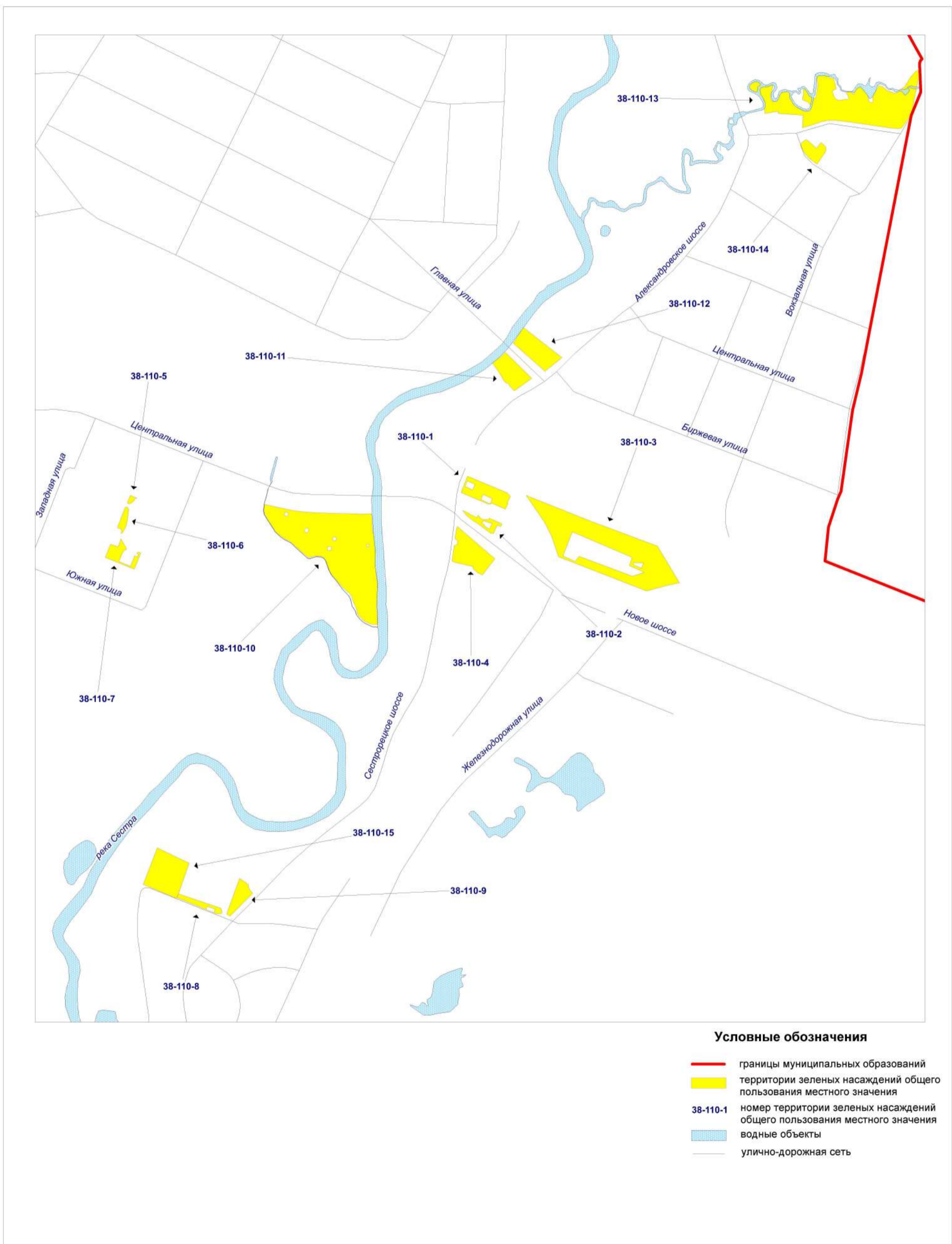
**Территории зеленых насаждений общего пользования местного значения
в границах Курортного района Санкт-Петербурга
(внутригородское муниципальное образование города федерального значения Санкт-Петербурга
поселок Белоостров)**

Схема 110



**Территории зеленых насаждений общего пользования местного значения
в границах Курортного района Санкт-Петербурга
(внутригородское муниципальное образование города федерального значения Санкт-Петербурга
поселок Белоостров, фрагмент 1)**

Схема 110-1

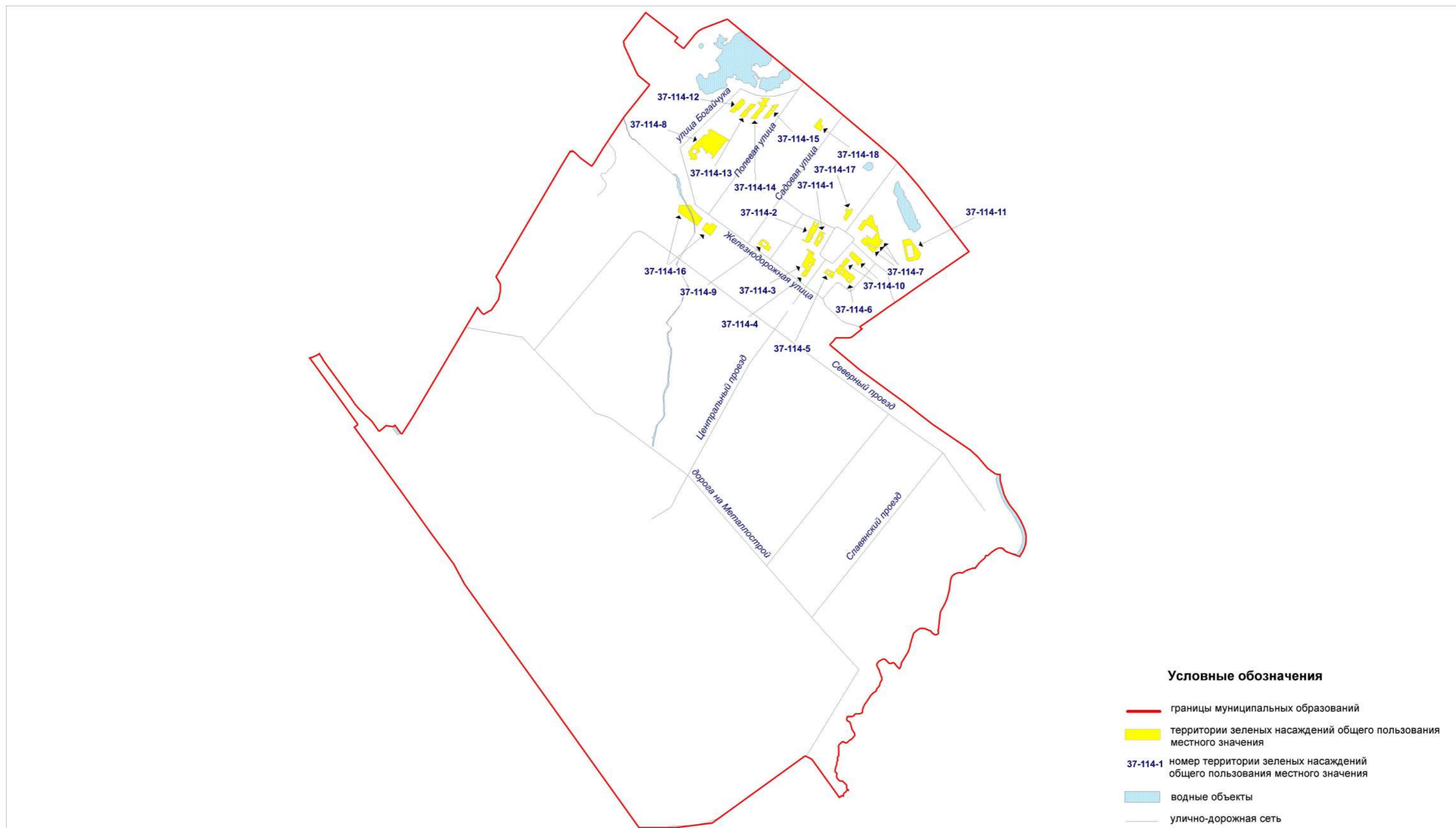


Условные обозначения

- границы муниципальных образований
- территории зеленых насаждений общего пользования местного значения
- 38-110-1** номер территории зеленых насаждений общего пользования местного значения
- водные объекты
- улично-дорожная сеть

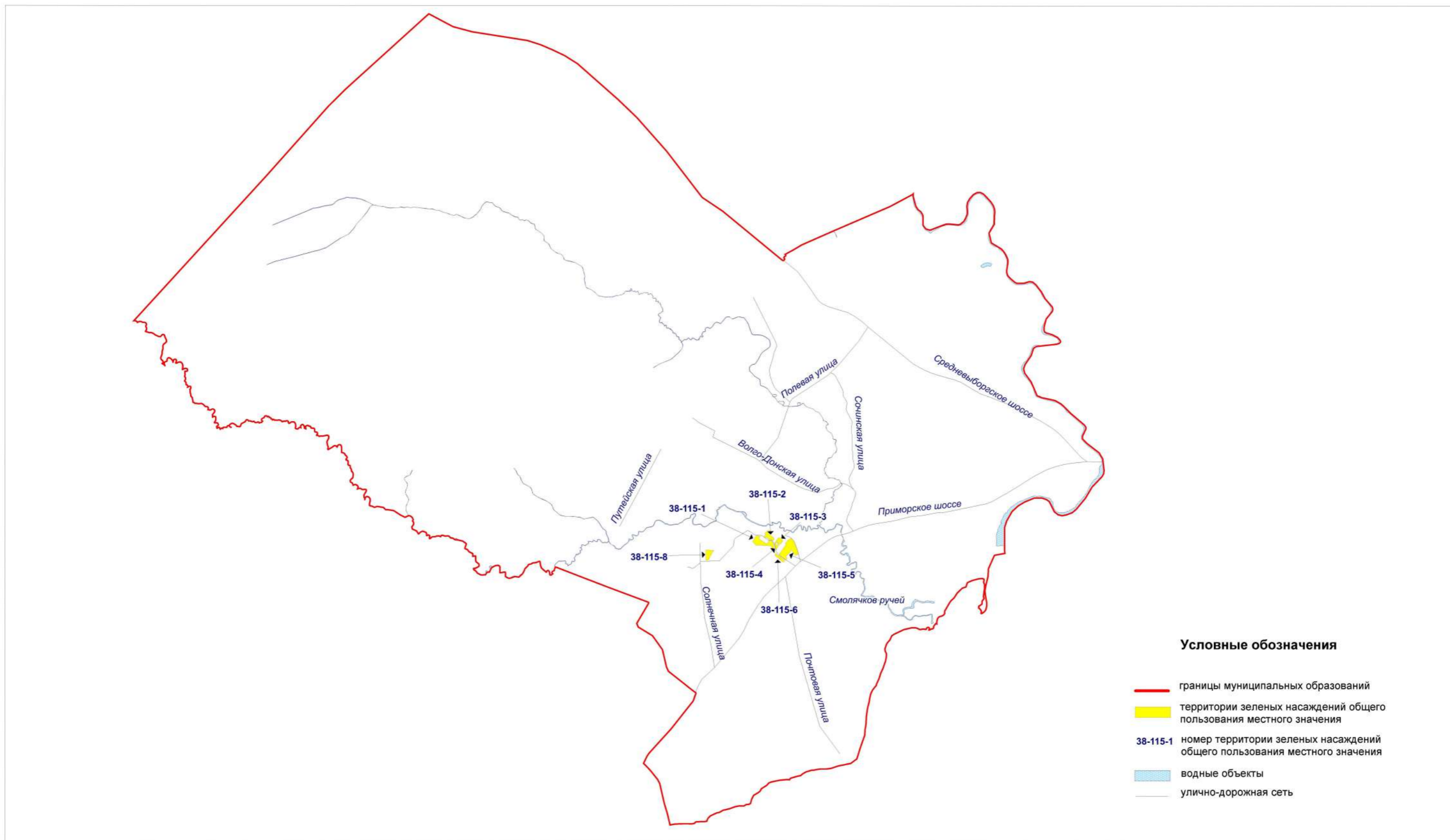
**Территории зеленых насаждений общего пользования местного значения в границах Колпинского района Санкт-Петербурга
(внутригородское муниципальное образование города федерального значения Санкт-Петербурга поселок Металлострой)**

Схема 114



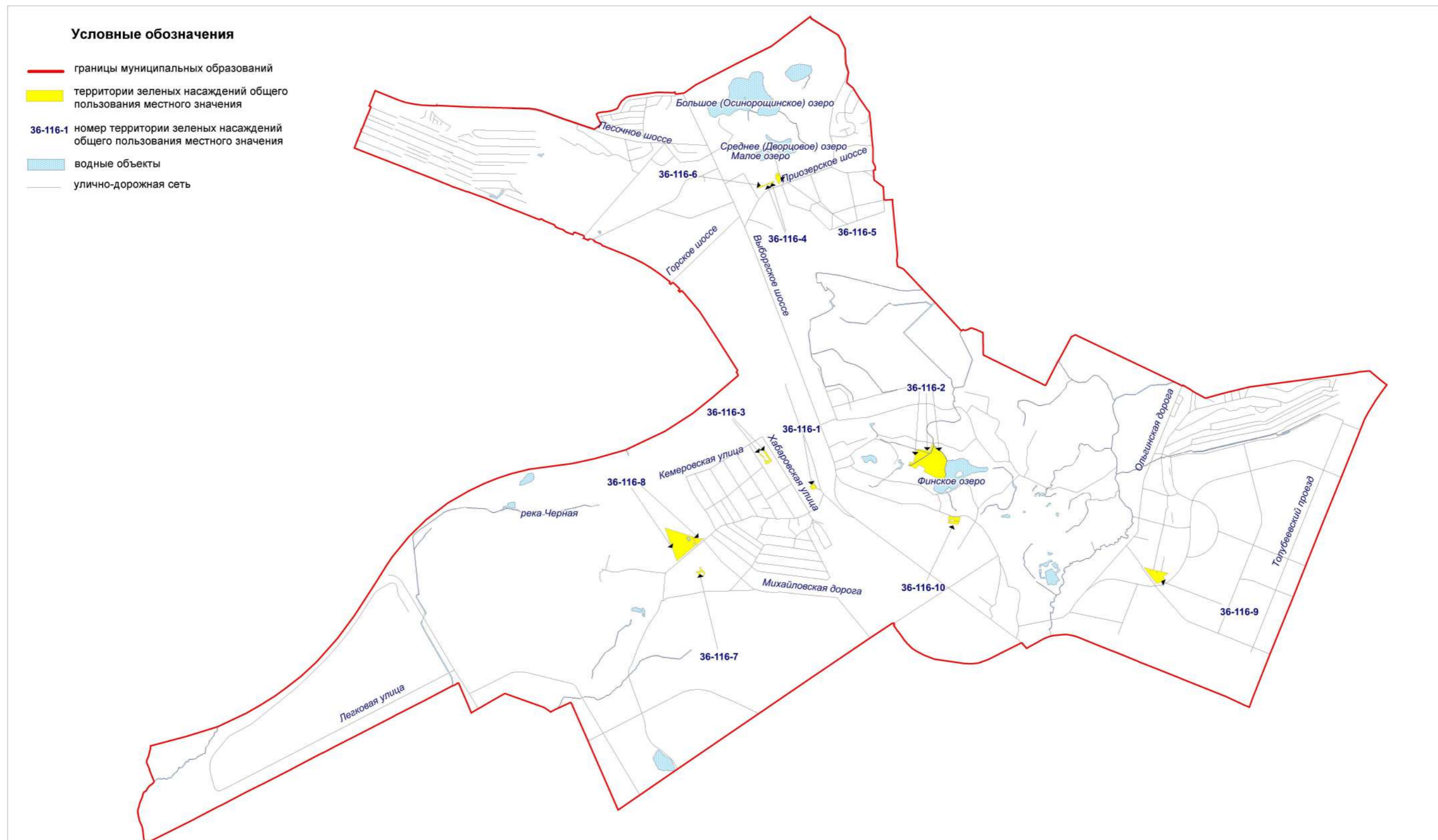
**Территории зеленых насаждений общего пользования местного значения в границах Курортного района Санкт-Петербурга
(внутригородское муниципальное образование города федерального значения Санкт-Петербурга поселок Молодежное)**

Схема 115



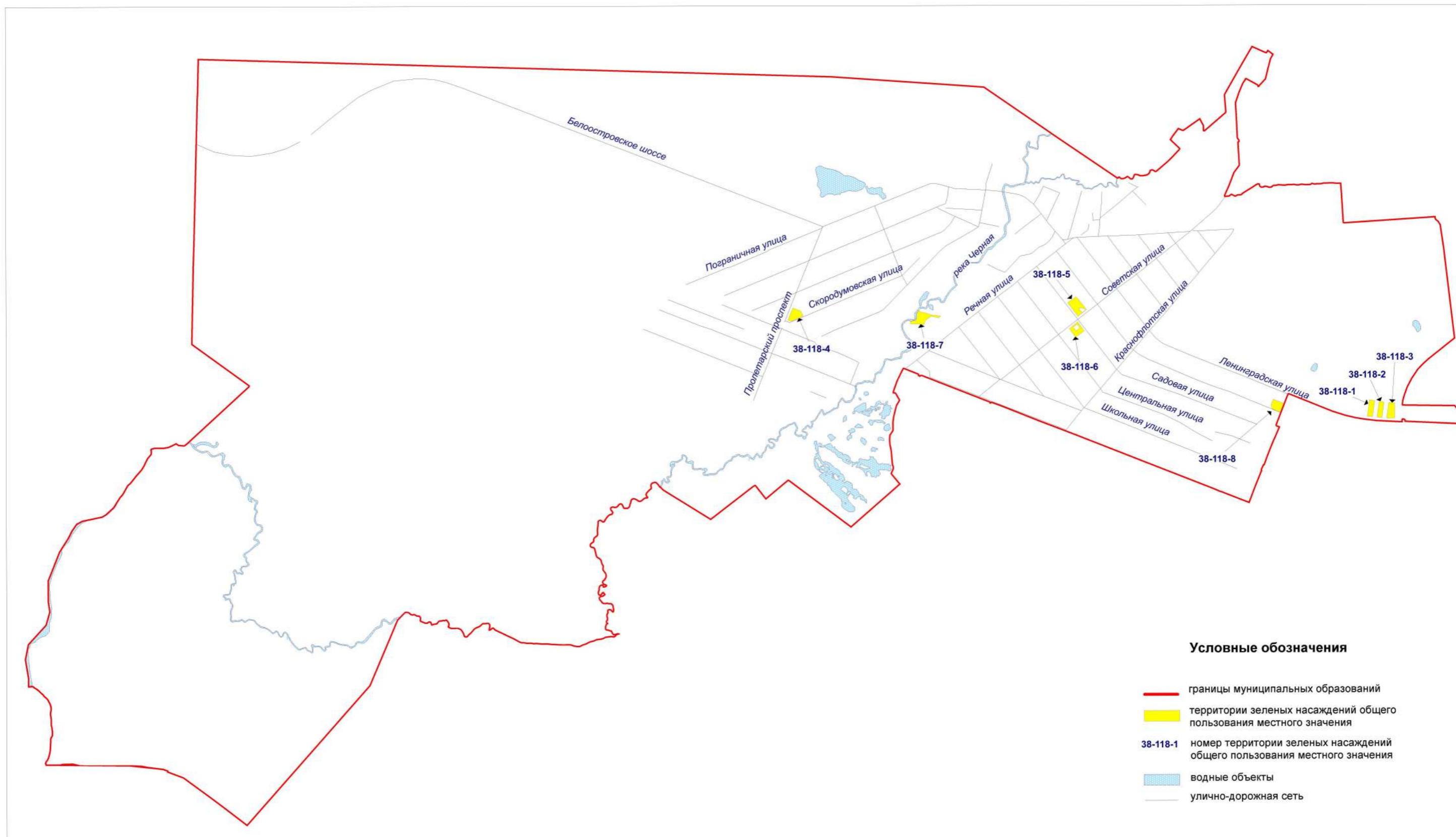
**Территории зеленых насаждений общего пользования местного значения в границах Выборгского района Санкт-Петербурга
(внутригородское муниципальное образование города федерального значения Санкт-Петербурга поселок Парголово)**

Схема 116



**Территории зеленых насаждений общего пользования местного значения в границах Курортного района Санкт-Петербурга
(внутригородское муниципальное образование города федерального значения Санкт-Петербурга поселок Песочный)**

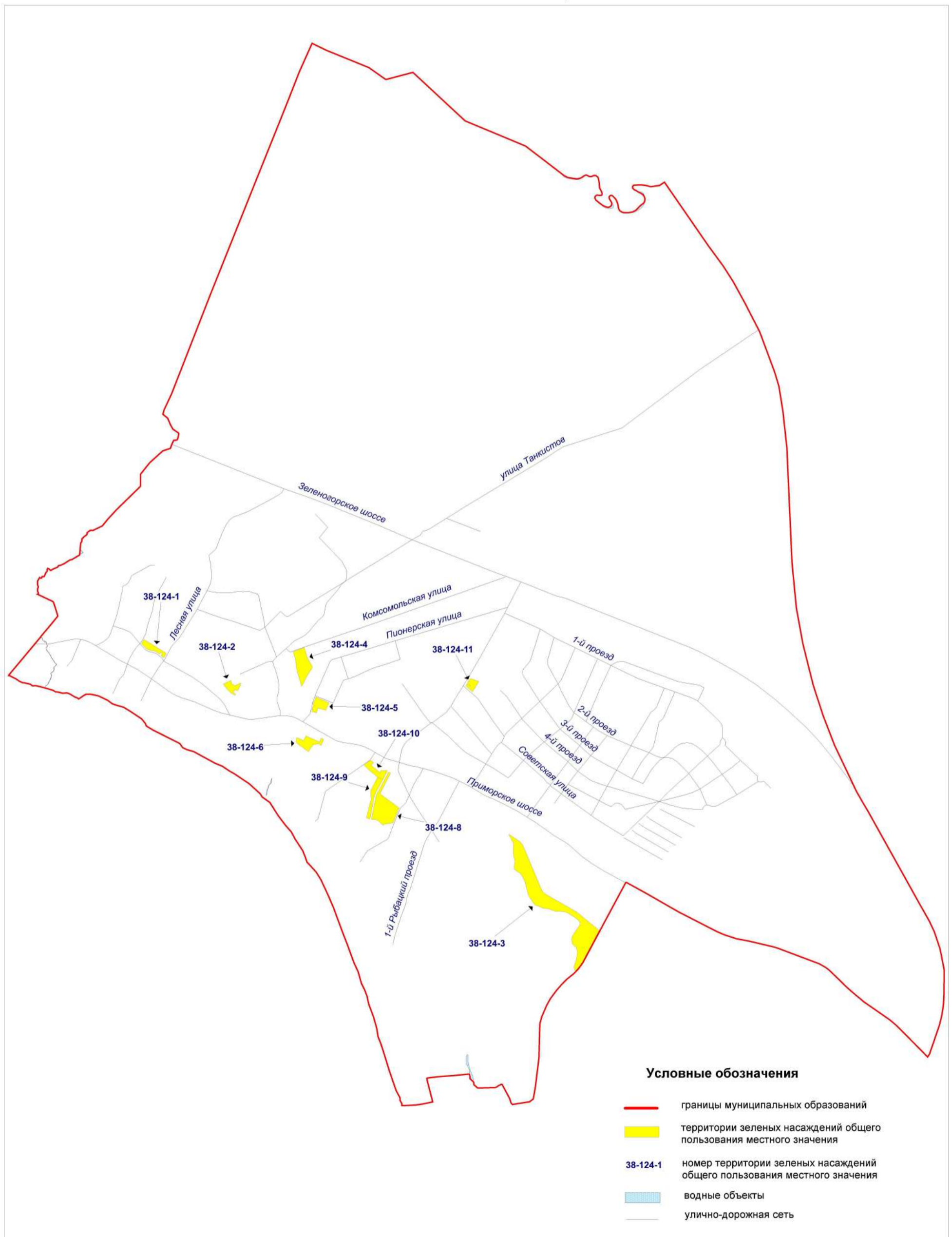
Схема 118



**Территории зеленых насаждений общего пользования местного значения
в границах Курортного района Санкт-Петербурга**

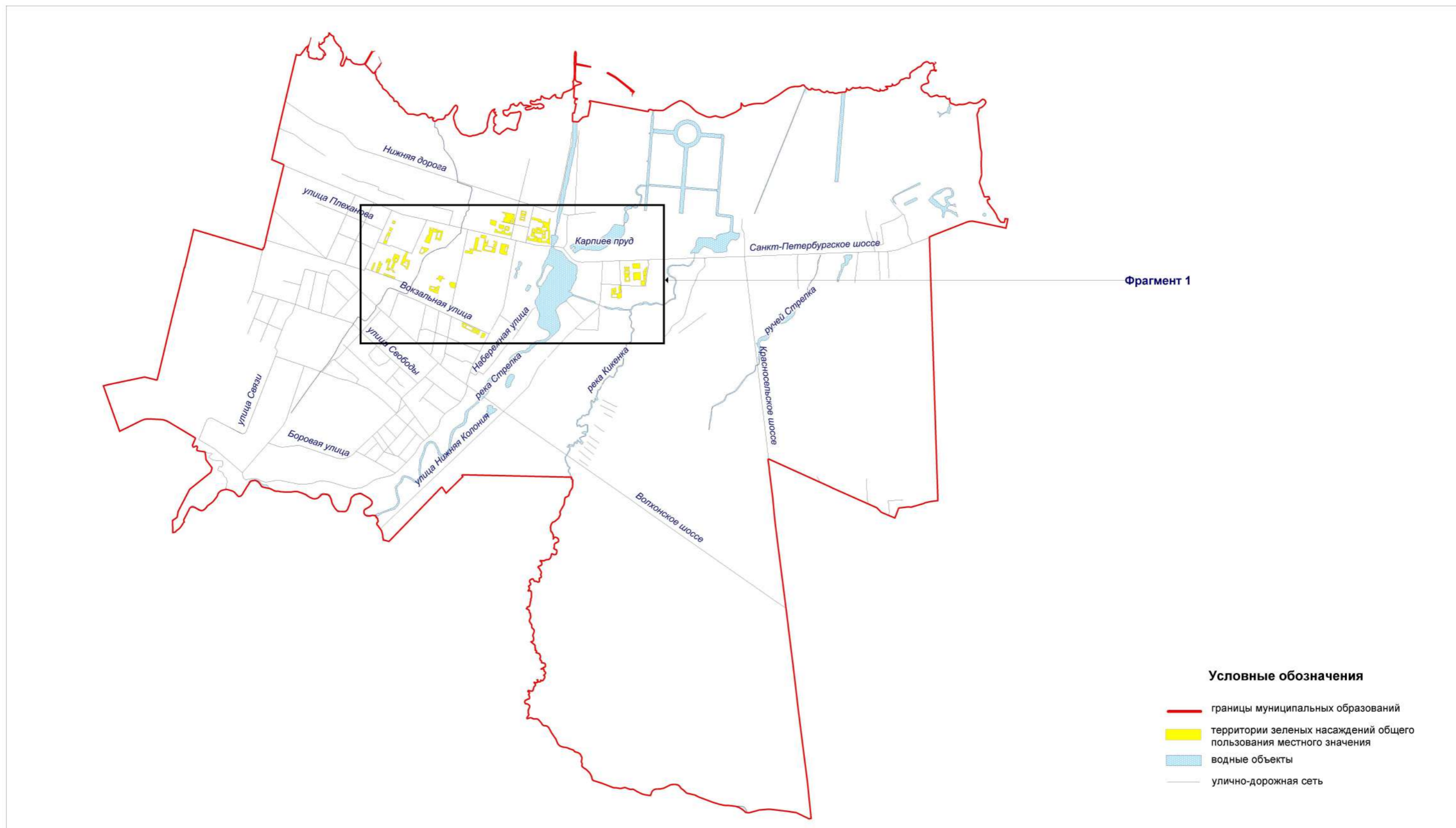
Схема 124

**(внутригородское муниципальное образование города федерального значения Санкт-Петербурга
поселок Солнечное)**



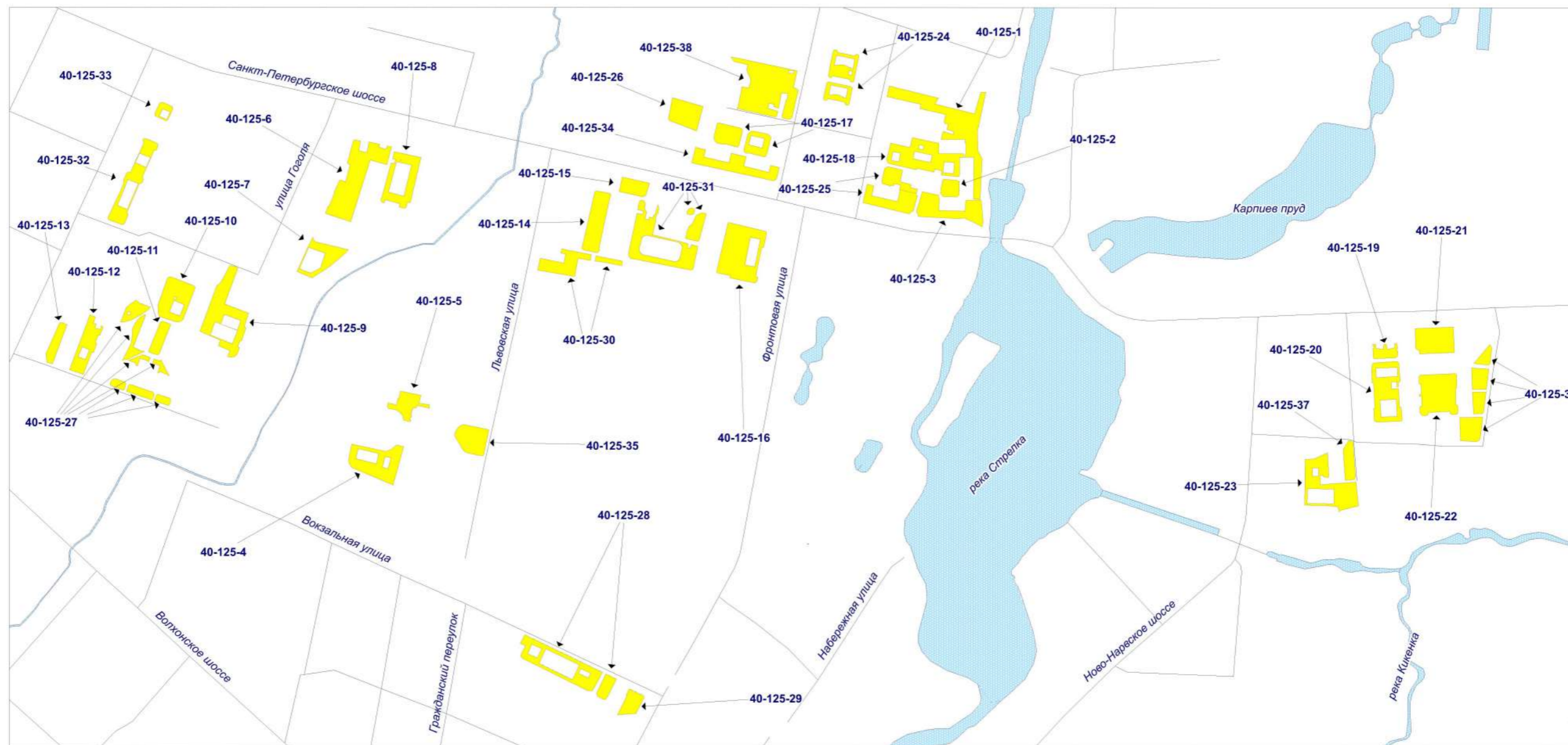
**Территории зеленых насаждений общего пользования местного значения в границах Петродворцового района Санкт-Петербурга
(внутригородское муниципальное образование города федерального значения Санкт-Петербурга поселок Стрельна)**

Схема 125







Территории зеленых насаждений общего пользования местного значения в границах Петродворцового района Санкт-Петербурга
(внутригородское муниципальное образование города федерального значения Санкт-Петербурга поселок Стрельна, фрагмент 1)

Схема 125-1



Условные обозначения

-  границы муниципальных образований
-  территории зеленых насаждений общего пользования местного значения
- 40-125-1** номер территории зеленых насаждений общего пользования местного значения
-  водные объекты
-  улично-дорожная сеть

**Территории зеленых насаждений общего пользования местного значения в границах Пушкинского района Санкт-Петербурга
(внутригородское муниципальное образование города федерального значения Санкт-Петербурга поселок Тярлево)**

Схема 126



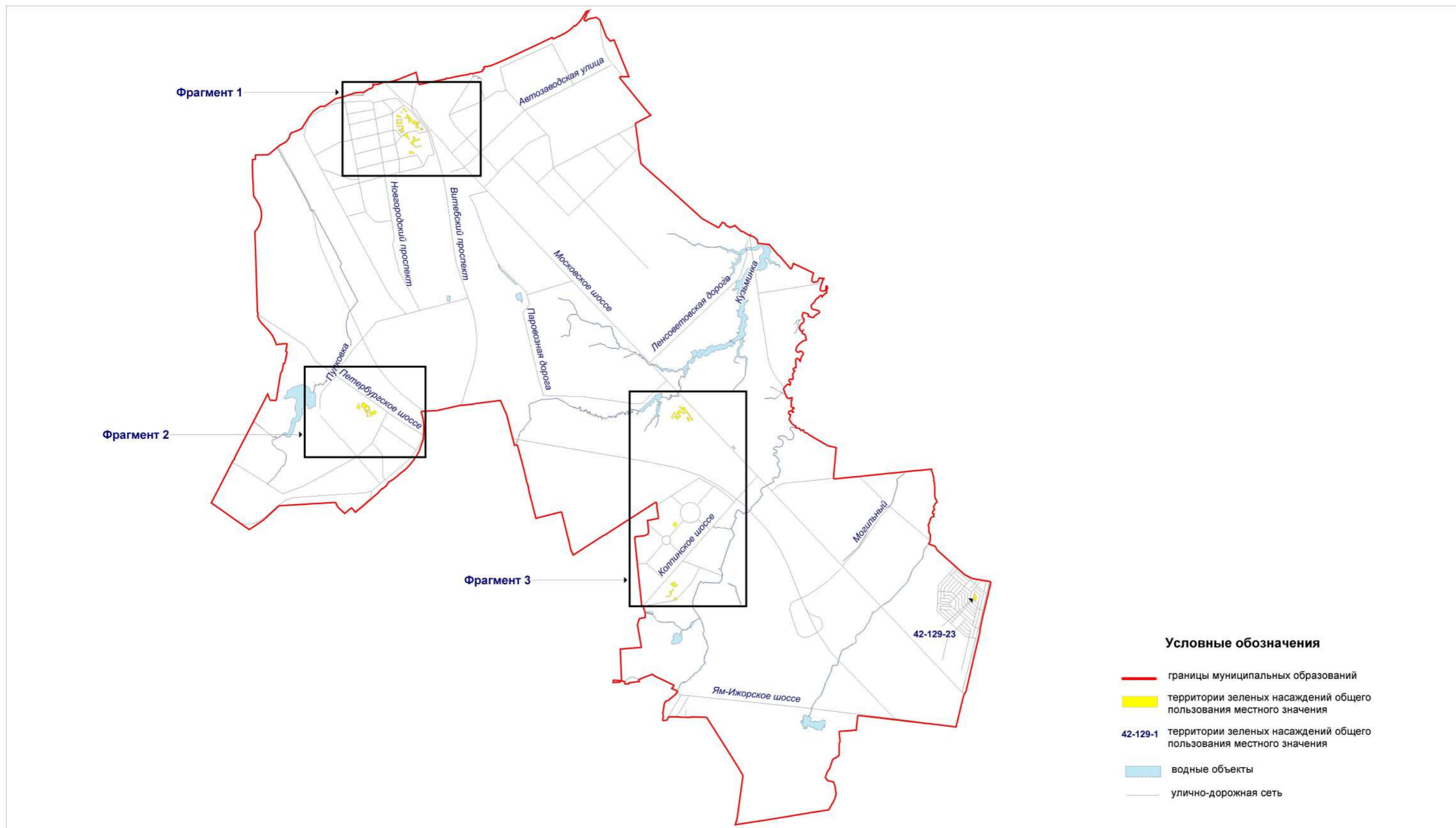
**Территории зеленых насаждений общего пользования местного значения
в границах Курортного района Санкт-Петербурга
(внутригородское муниципальное образование города федерального значения Санкт-Петербурга
поселок Ушково)**

Схема 128



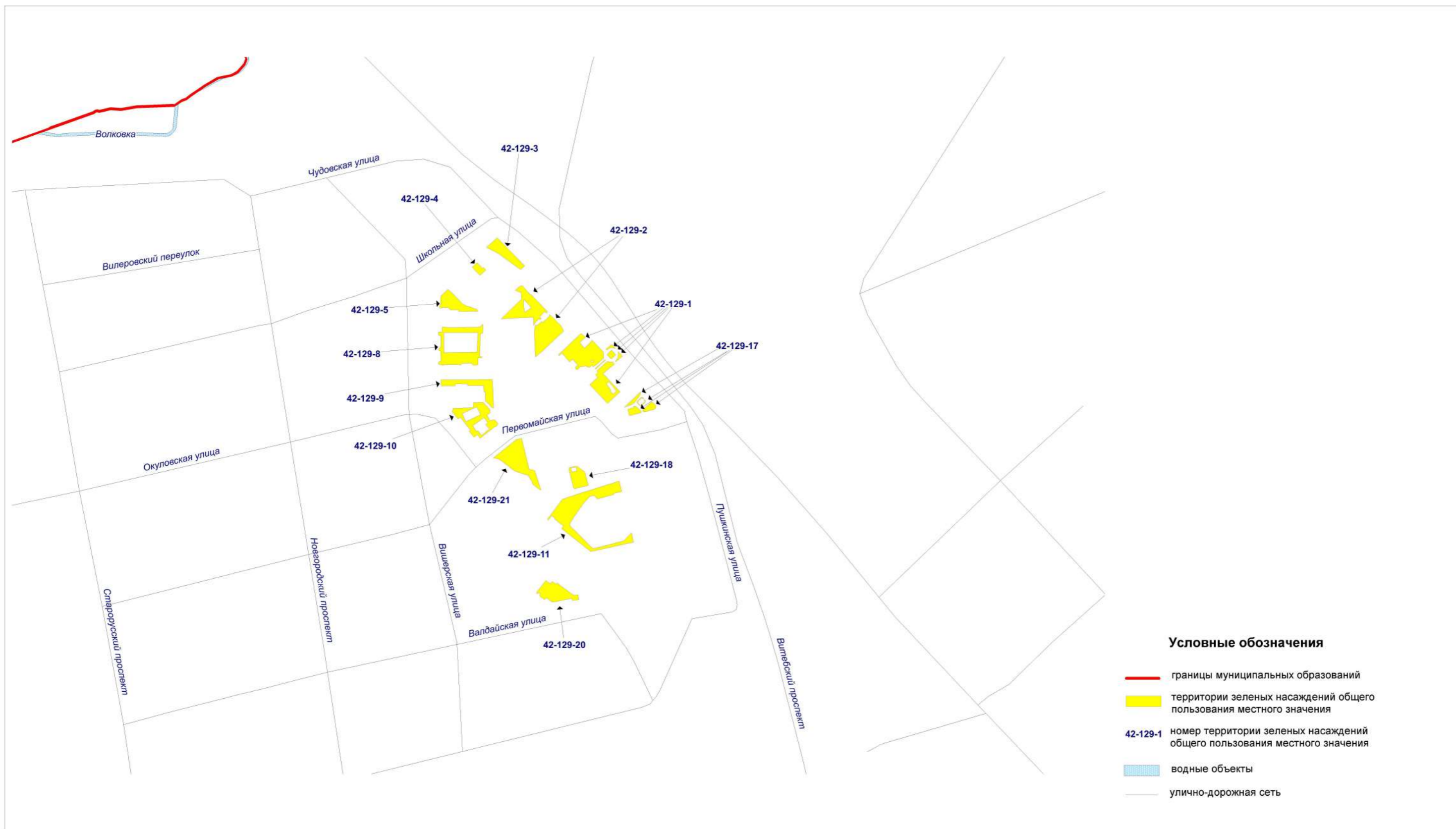
Территории зеленых насаждений общего пользования местного значения в границах Пушкинского района Санкт-Петербурга
(внутригородское муниципальное образование города федерального значения Санкт-Петербурга поселок Шушары)

Схема 129



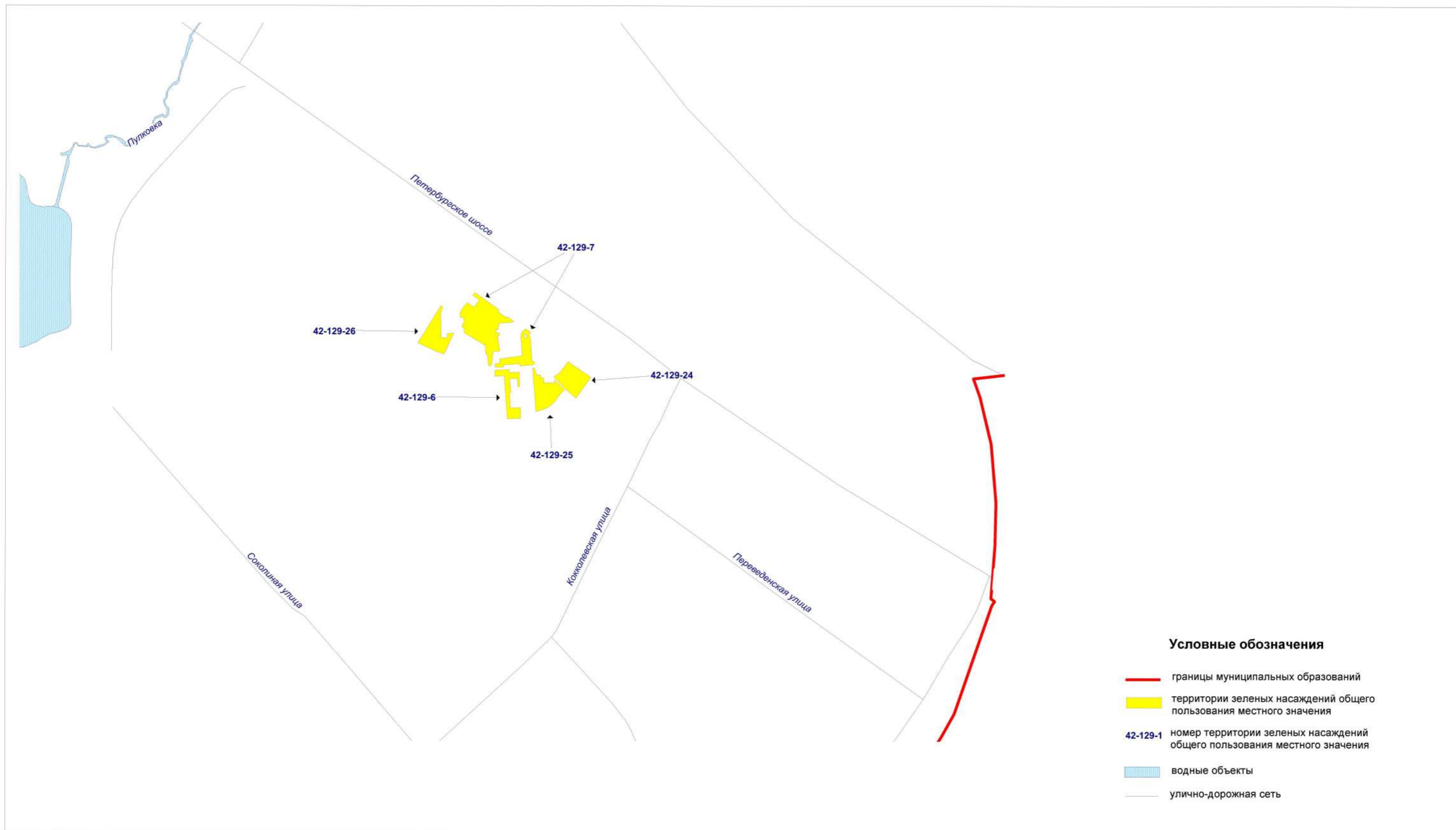
**Территории зеленых насаждений общего пользования местного значения в границах Пушкинского района Санкт-Петербурга
(внутригородское муниципальное образование города федерального значения Санкт-Петербурга поселок Шушары, фрагмент 1)**

Схема 129-1



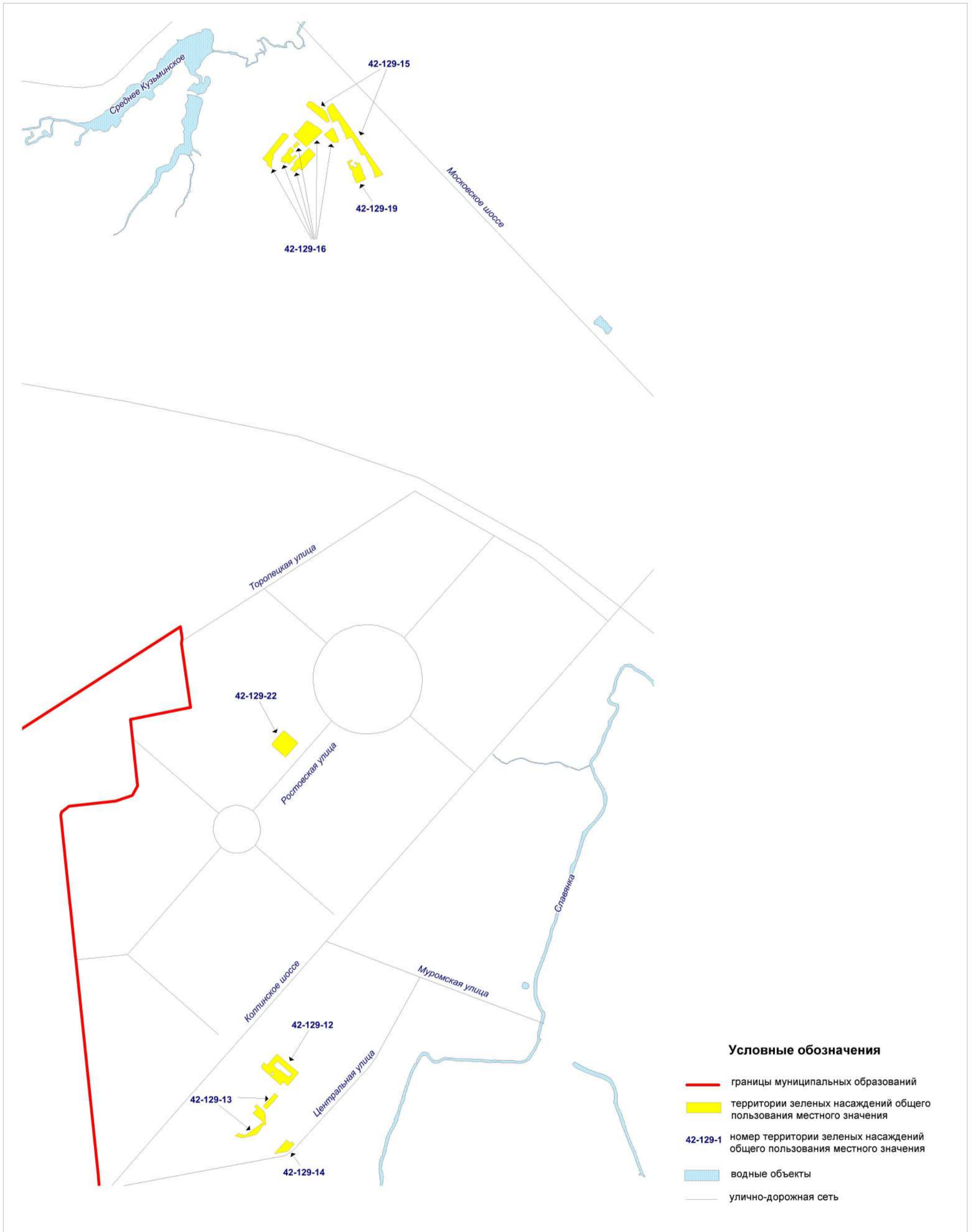
**Территории зеленых насаждений общего пользования местного значения в границах Пушкинского района Санкт-Петербурга
(внутригородское муниципальное образование города федерального значения Санкт-Петербурга поселок Шушары, фрагмент 2)**

Схема 129-2



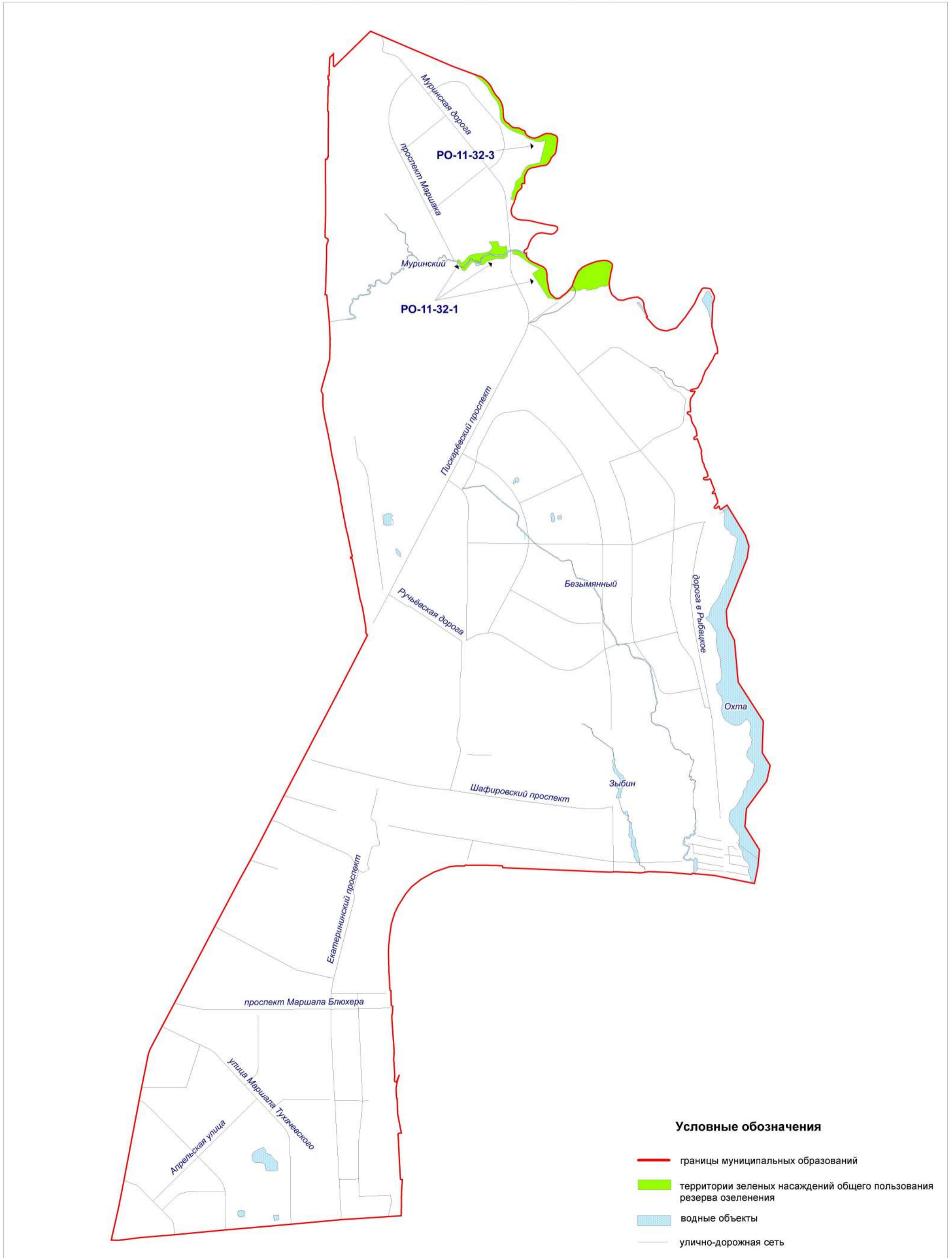
**Территории зеленых насаждений общего пользования местного значения
в границах Пушкинского района Санкт-Петербурга
(внутригородское муниципальное образование города федерального значения Санкт-Петербурга
поселок Шушары, фрагмент 3)**

Схема 129-3



**Территории зеленых насаждений общего пользования резерва озеленения
в границах Красногвардейского района Санкт-Петербурга
(внутригородское муниципальное образование города федерального значения Санкт-Петербурга
муниципальный округ Полюстрово)**

Схема РО-32



**Территории зеленых насаждений общего пользования резерва озеленения в границах Красносельского района Санкт-Петербурга
(внутригородское муниципальное образование города федерального значения Санкт-Петербурга муниципальный округ Урицк)**

Схема РО-40



**Территории зеленых насаждений общего пользования резерва озеленения
в границах Невского района Санкт-Петербурга
(внутригородское муниципальное образование города федерального значения Санкт-Петербурга
муниципальный округ Обуховский)**

Схема РО-51



**Территории зеленых насаждений общего пользования резерва озеленения в границах Приморского района Санкт-Петербурга
(внутригородское муниципальное образование города федерального значения Санкт-Петербурга муниципальный округ Юнтолово)**

Схема РО-69



**Территории зеленых насаждений общего пользования резерва озеленения в границах Приморского района Санкт-Петербурга
(внутригородское муниципальное образование города федерального значения Санкт-Петербурга муниципальный округ Коломяги)**

Схема РО-70

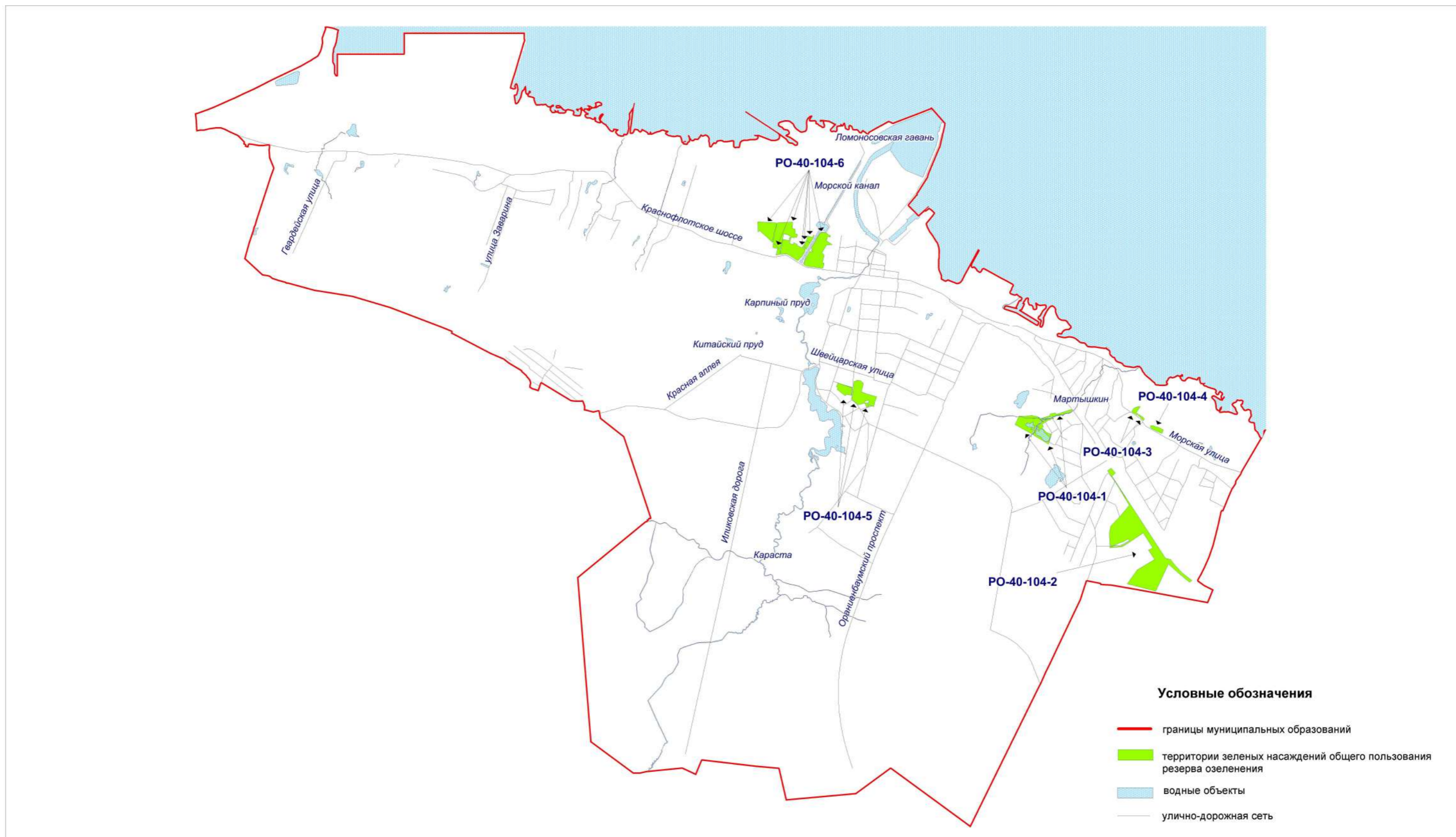


**Территории зеленых насаждений общего пользования резерва озеленения
в границах Фрунзенского района Санкт-Петербурга
(внутригородское муниципальное образование города федерального значения Санкт-Петербурга
муниципальный округ Волковское)** Схема РО-71



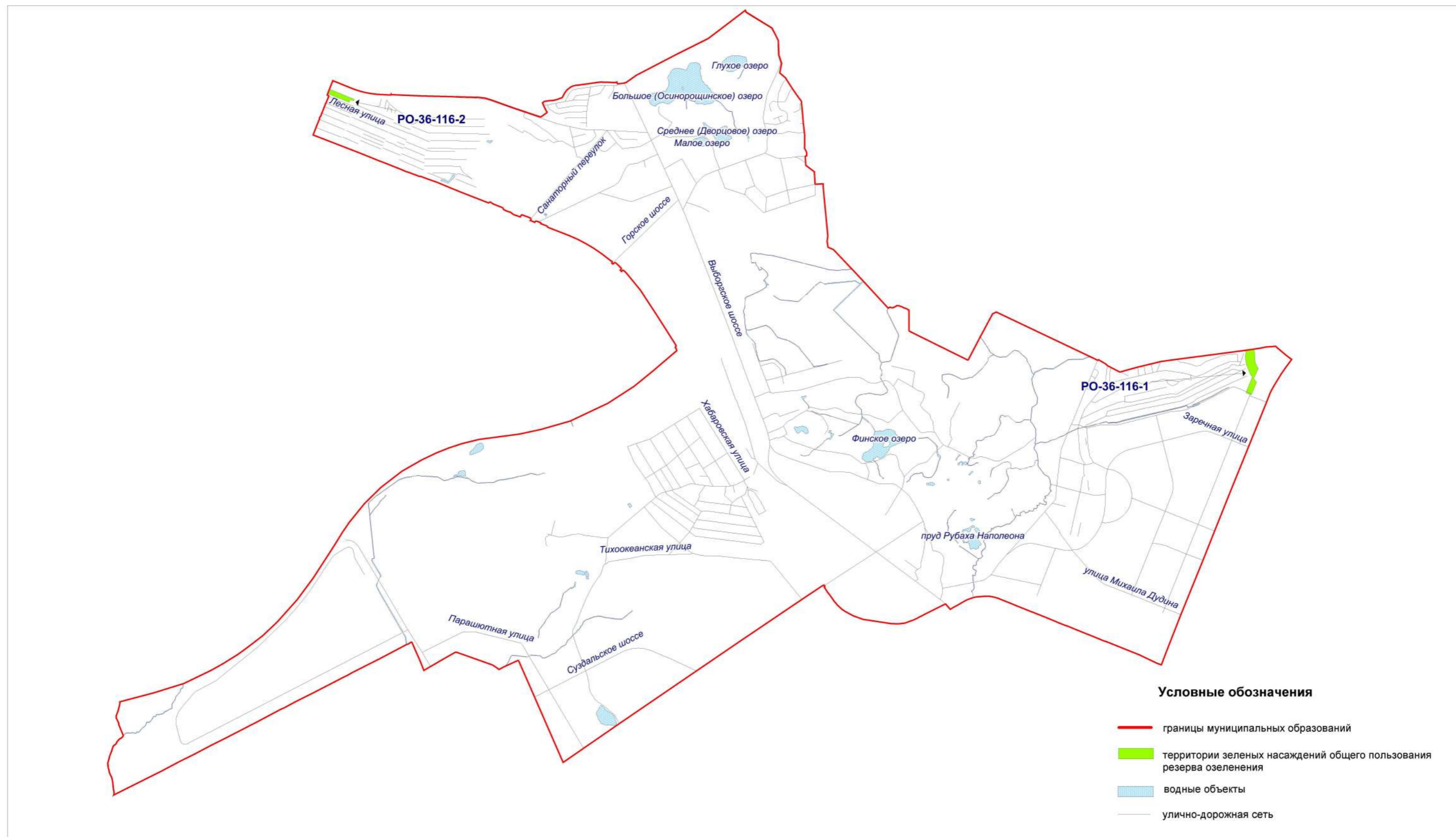
Территории зеленых насаждений общего пользования резерва озеленения в границах Петродворцового района Санкт-Петербурга
(внутригородское муниципальное образование города федерального значения Санкт-Петербурга город Ломоносов)

Схема РО-104



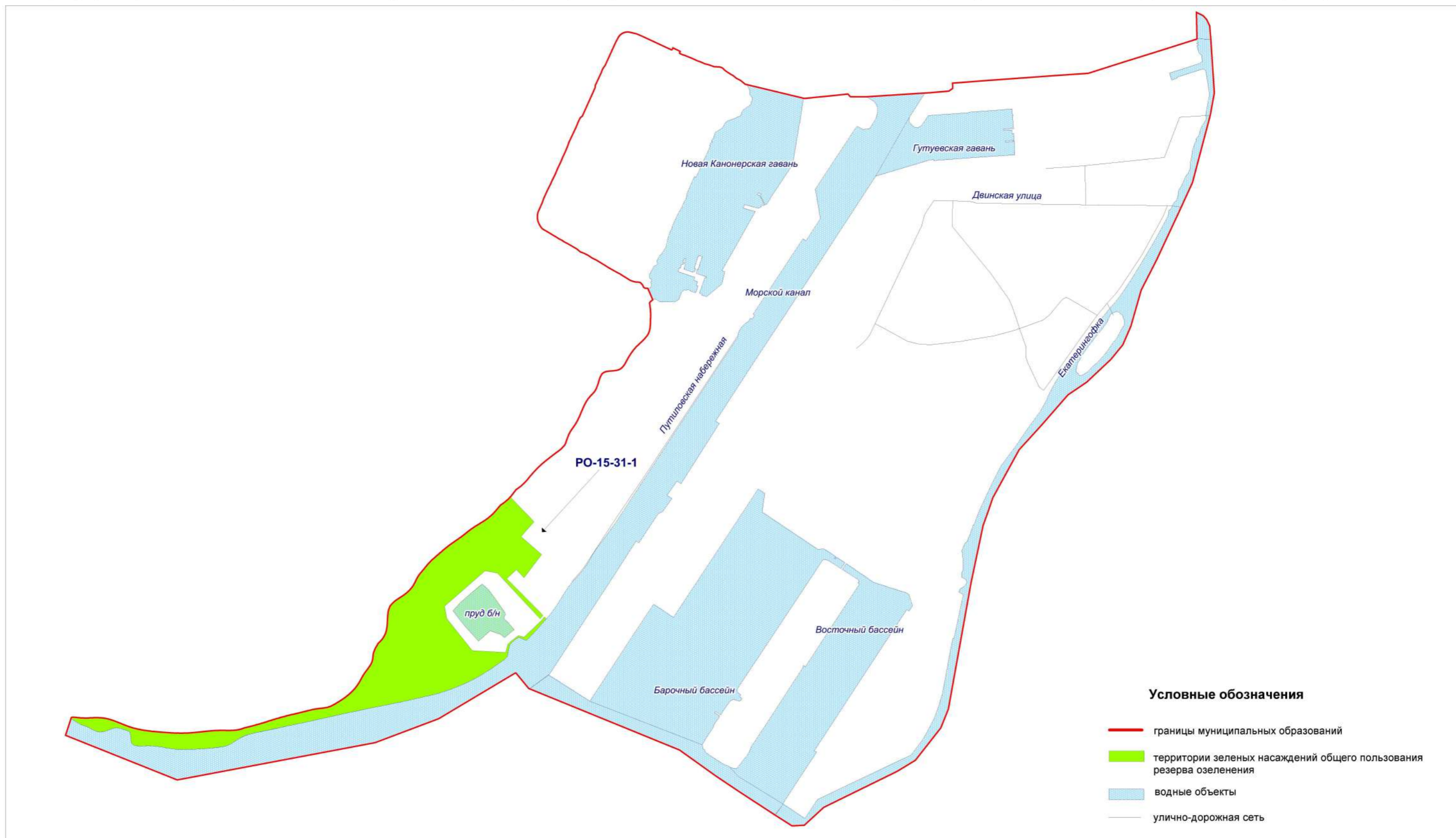
**Территории зеленых насаждений общего пользования резерва озеленения в границах Выборгского района Санкт-Петербурга
(внутригородское муниципальное образование города федерального значения Санкт-Петербурга поселок Парголово)**

Схема РО-116



**Территории зеленых насаждений общего пользования резерва озеленения в границах Кировского района Санкт-Петербурга
(внутригородское муниципальное образование города федерального значения Санкт-Петербурга муниципальный округ Морские ворота)**

Схема РО-31



**Территории зеленых насаждений общего пользования резерва озеленения
в границах Невского района Санкт-Петербурга**
**(внутригородское муниципальное образование города федерального значения Санкт-Петербурга
муниципальный округ Народный)**

Схема РО-53

