

**Территории зеленых насаждений общего пользования городского значения  
в границах Адмиралтейского района Санкт-Петербурга  
(внутригородское муниципальное образование города федерального значения  
Санкт-Петербурга муниципальный округ Адмиралтейский округ)**

Схема 1-3



Территории зеленых насаждений общего пользования городского значения  
в границах Адмиралтейского района Санкт-Петербурга

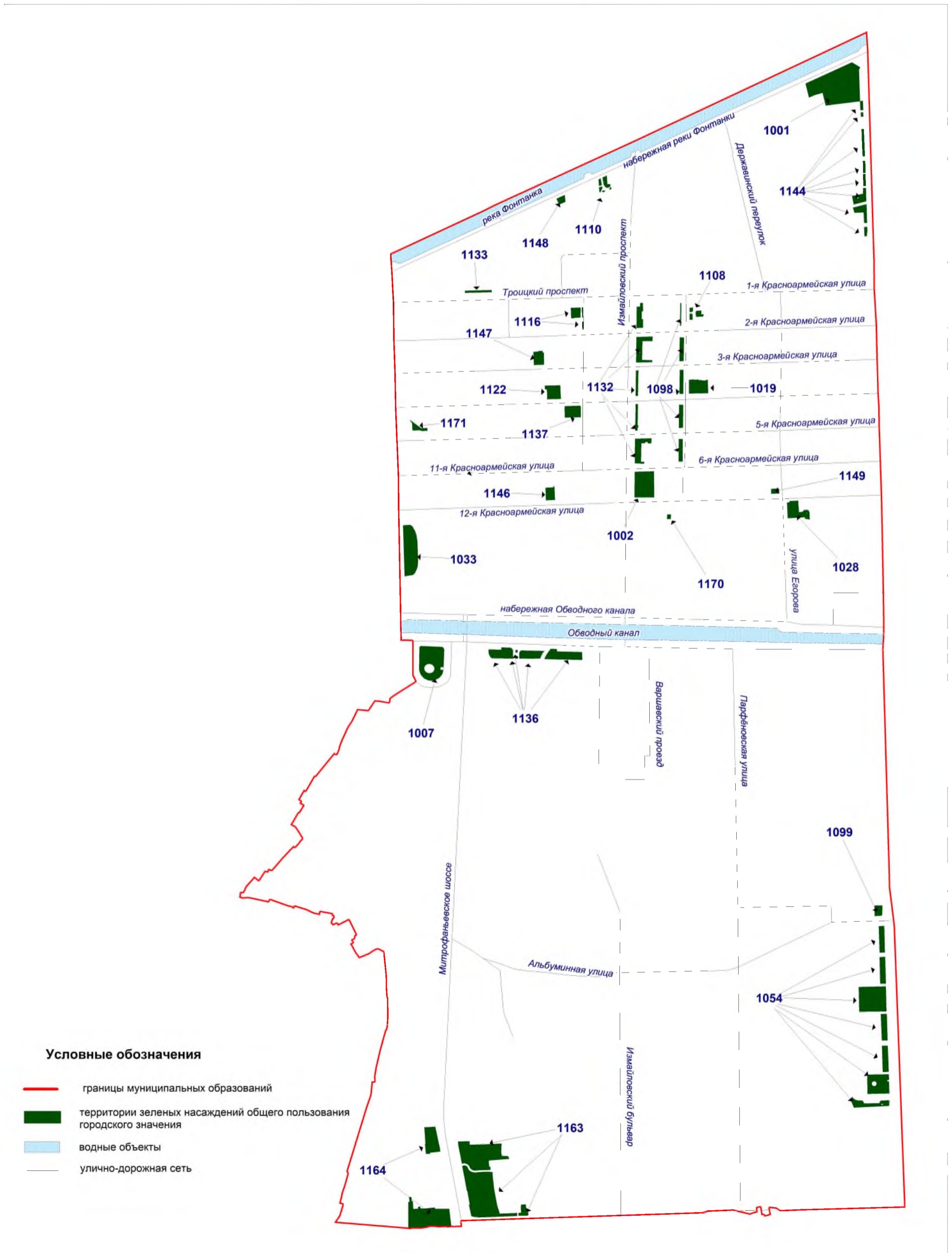
Схема 1-4

(внутригородское муниципальное образование города федерального значения Санкт-Петербурга  
муниципальный округ Семеновский)



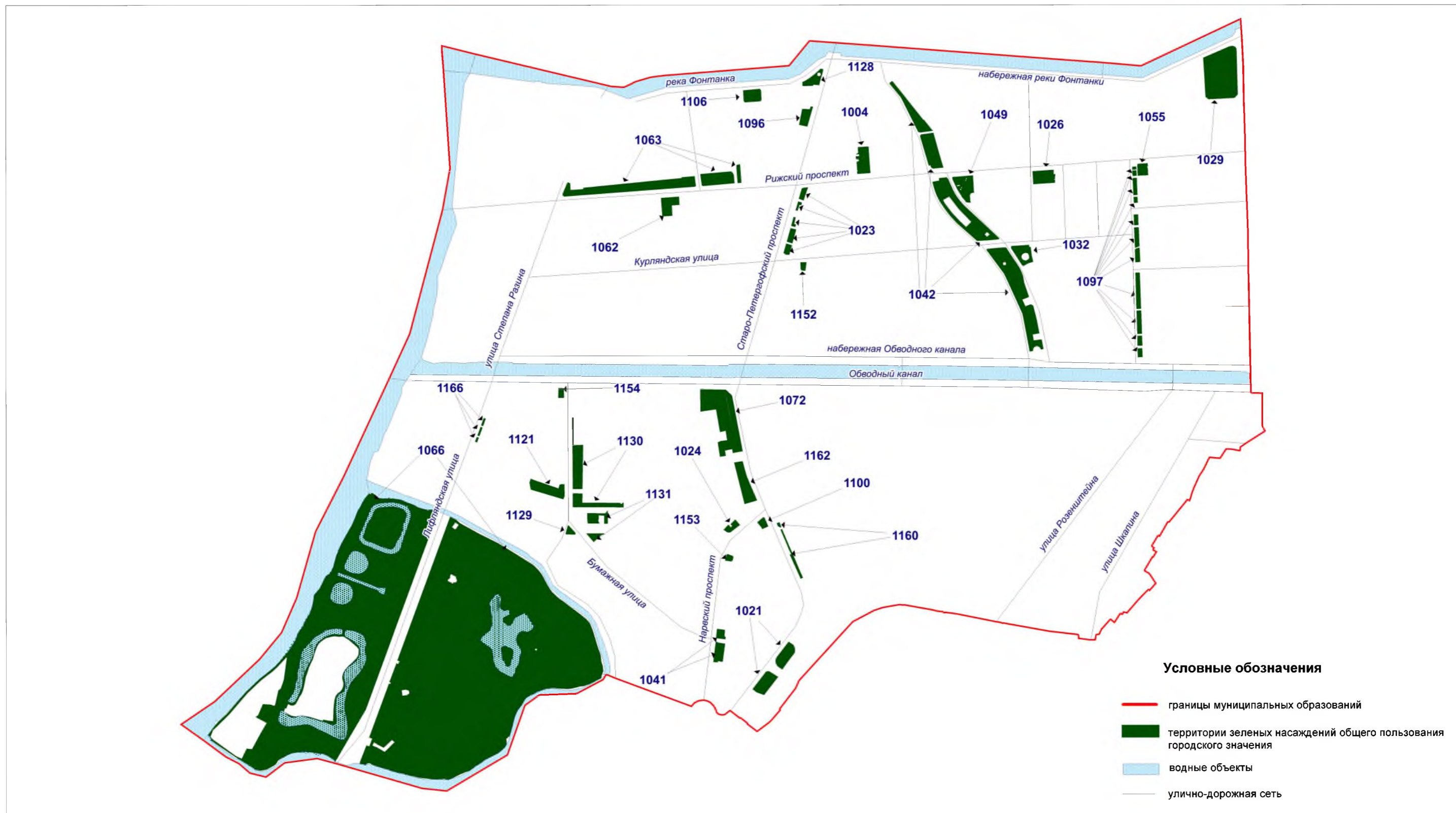
**Территории зеленых насаждений общего пользования городского значения  
в границах Адмиралтейского района Санкт-Петербурга**  
(внутригородское муниципальное образование города федерального значения Санкт-Петербурга  
муниципальный округ Измайловское)

Схема 1-5



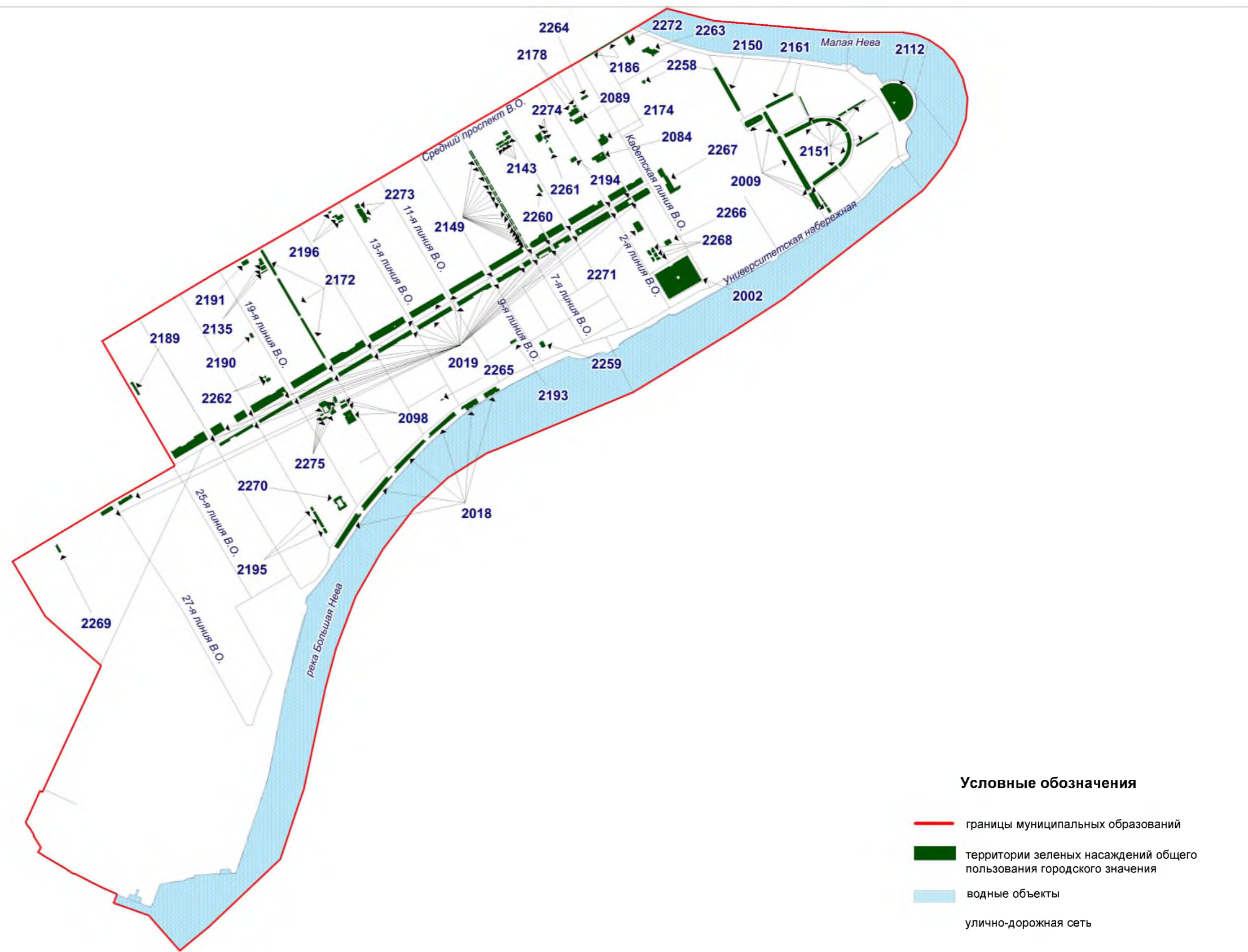
Территории зеленых насаждений общего пользования городского значения в границах Адмиралтейского района Санкт-Петербурга  
(внутригородское муниципальное образование города федерального значения Санкт-Петербурга муниципальный округ Екатерингофский)

Схема 1-6



Территории зеленых насаждений общего пользования городского значения в границах Василеостровского района Санкт-Петербурга  
(внутригородское муниципальное образование города федерального значения Санкт-Петербурга муниципальный округ № 7)

Схема 2-1



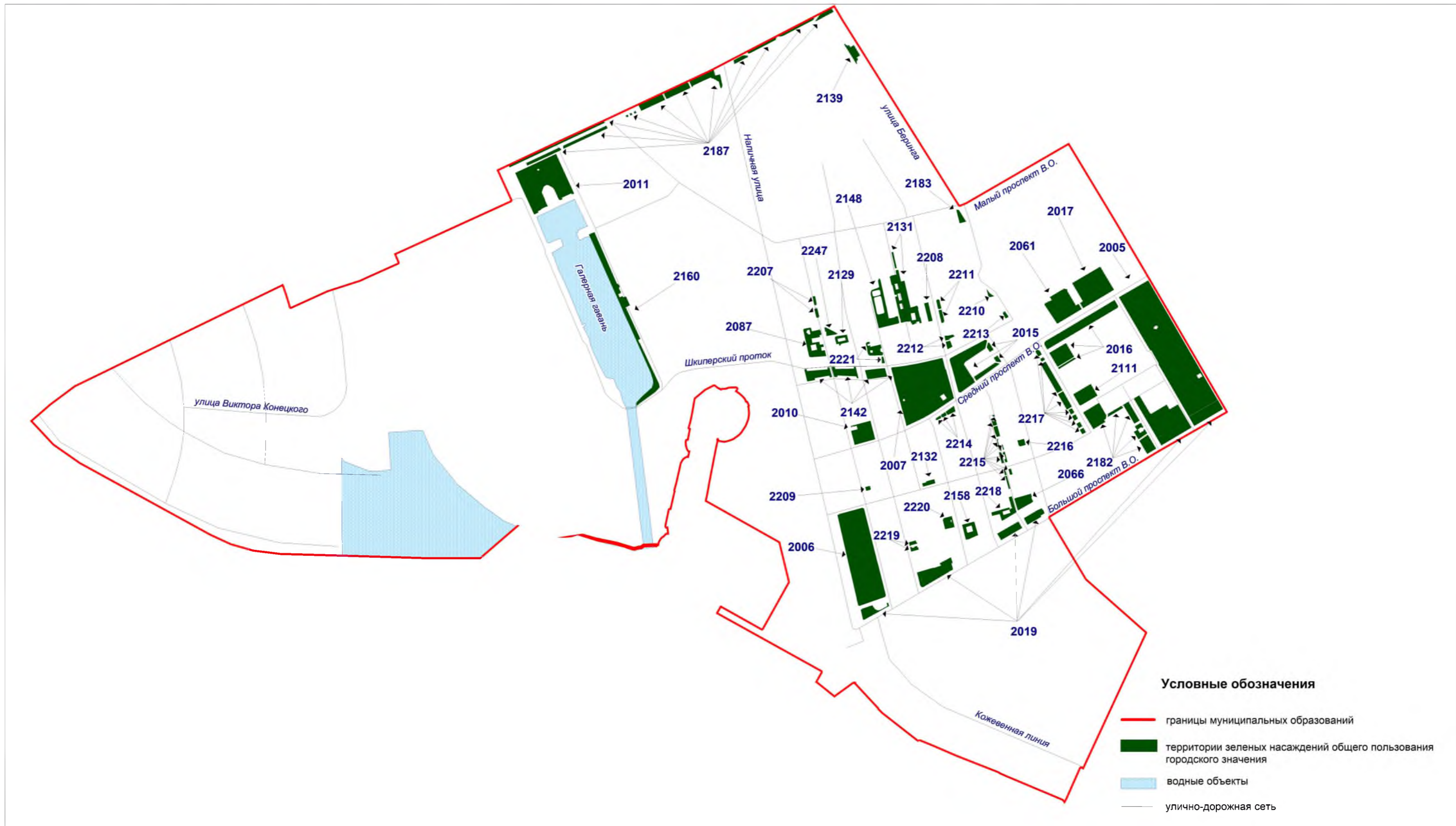
**Территории зеленых насаждений общего пользования городского значения в границах Василеостровского района Санкт-Петербурга  
(внутригородское муниципальное образование города федерального значения Санкт-Петербурга муниципальный округ Васильевский)**

Схема 2-2



**Территории зеленых насаждений общего пользования городского значения в границах Василеостровского района Санкт-Петербурга  
(внутригородское муниципальное образование города федерального значения Санкт-Петербурга муниципальный округ Гавань)**

Схема 2-3



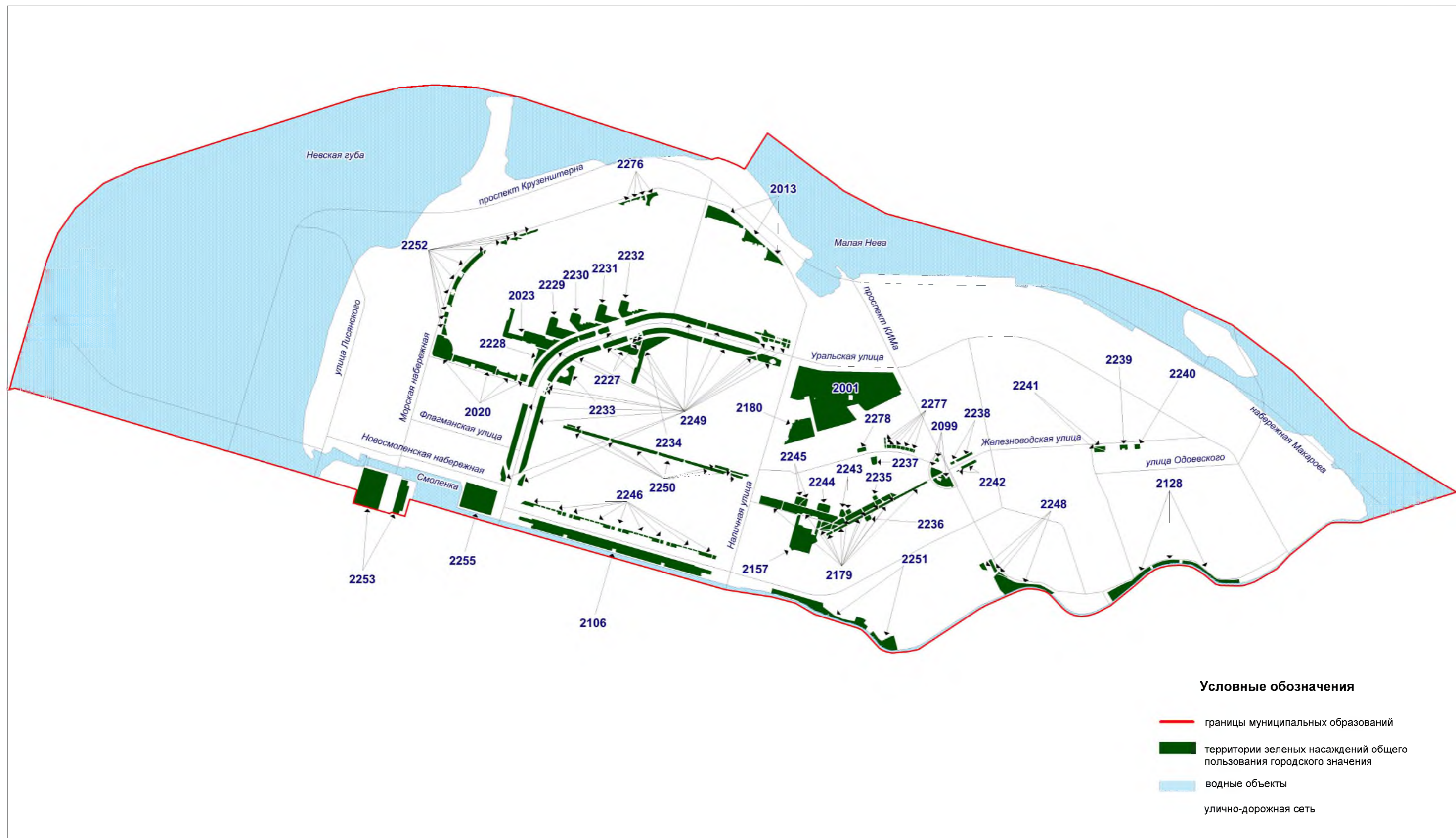
Территории зеленых насаждений общего пользования городского значения в границах Василеостровского района Санкт-Петербурга  
(внутригородское муниципальное образование города федерального значения Санкт-Петербурга муниципальный округ Морской)

Схема 2-4



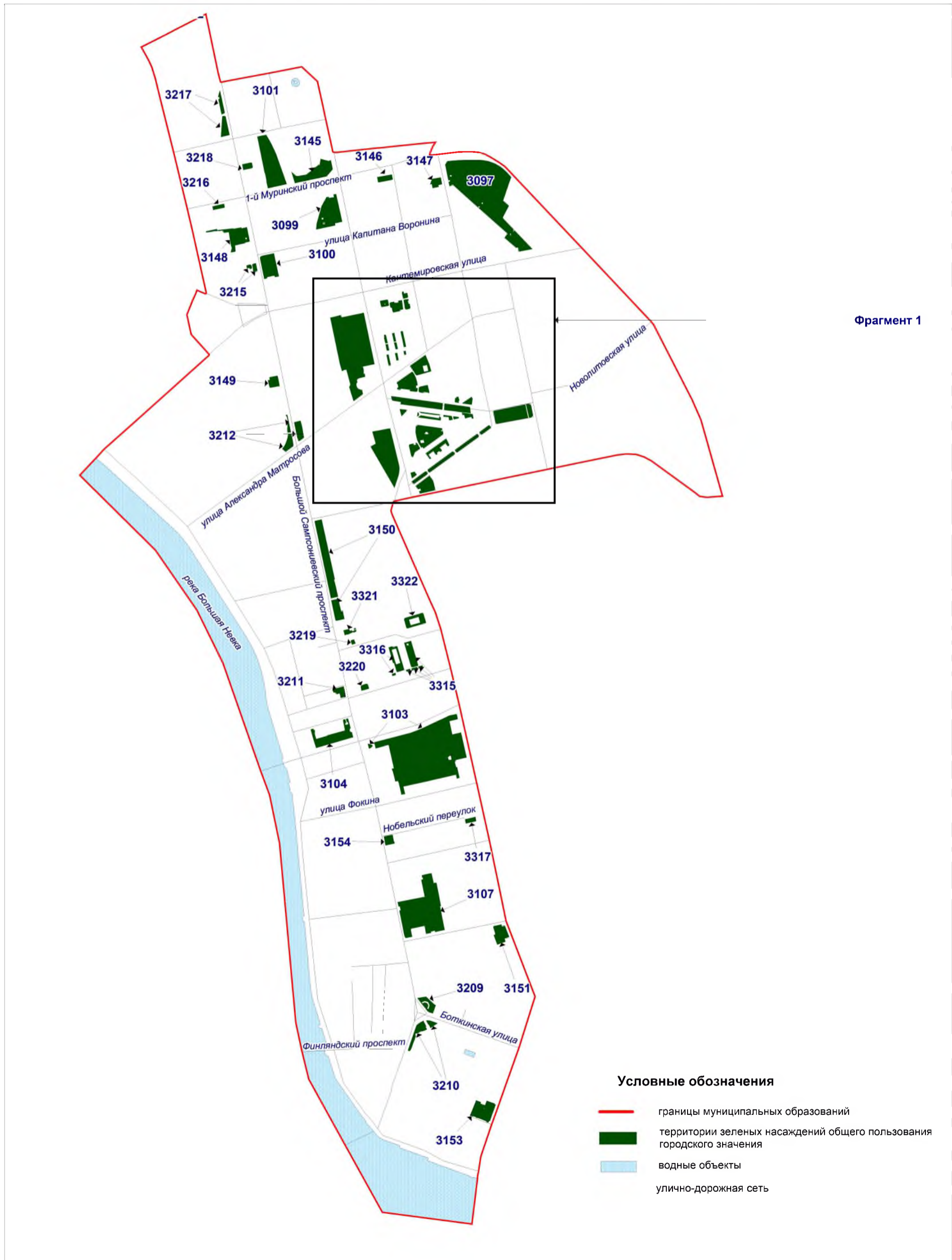


Территории зеленых насаждений общего пользования городского значения в границах Василеостровского района Санкт-Петербурга (внутригородское муниципальное образование города федерального значения Санкт-Петербурга муниципальный округ Остров Декабристов) Схема 2-5



**Территории зеленых насаждений общего пользования городского значения  
в границах Выборгского района Санкт-Петербурга  
(внутригородское муниципальное образование города федерального значения  
Санкт-Петербурга муниципальный округ Сампсониевское)**

Схема 3-1



Территории зеленых насаждений общего пользования городского значения  
 в границах Выборгского района Санкт-Петербурга  
 (внутригородское муниципальное образование города федерального значения  
 Санкт-Петербурга муниципальный округ Сампсониевское, фрагмент 1)

Схема 3-1(1)



**Территории зеленых насаждений общего пользования городского значения  
в границах Выборгского района Санкт-Петербурга  
(внутригородское муниципальное образование города федерального значения  
Санкт-Петербурга муниципальный округ Светлановское)**

Схема 3-2



**Территории зеленых насаждений общего пользования городского значения  
в границах Выборгского района Санкт-Петербурга  
(внутригородское муниципальное образование города федерального значения  
Санкт-Петербурга муниципальный округ № 15)**

Схема 3-4



**Территории зеленых насаждений общего пользования городского значения  
в границах Выборгского района Санкт-Петербурга  
(внутригородское муниципальное образование города федерального значения  
Санкт-Петербурга муниципальный округ Сергиевское)**

Схема 3-5



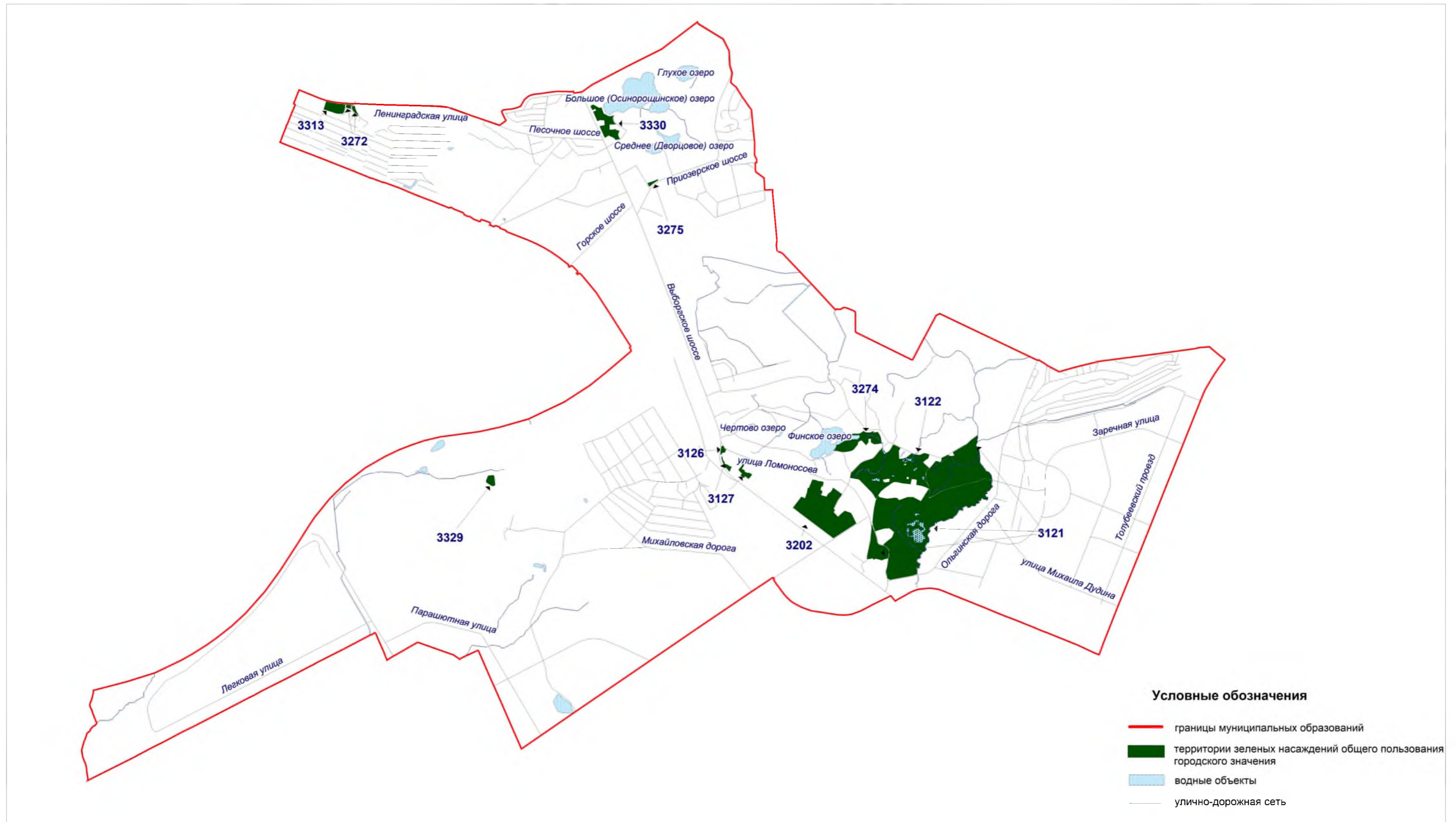
**Территории зеленых насаждений общего пользования городского значения  
в границах Выборгского района Санкт-Петербурга  
(внутригородское муниципальное образование города федерального значения  
Санкт-Петербурга муниципальный округ Шувалово-Озерки)**

Схема 3-6



**Территории зеленых насаждений общего пользования городского значения в границах Выборгского района Санкт-Петербурга  
(внутригородское муниципальное образование города федерального значения Санкт-Петербурга поселок Парголово)**

Схема 3-7





**Территории зеленых насаждений общего пользования городского значения в границах Калининского района Санкт-Петербурга  
(внутригородское муниципальное образование города федерального значения Санкт-Петербурга муниципальный округ Гражданка)**

Схема 4-1



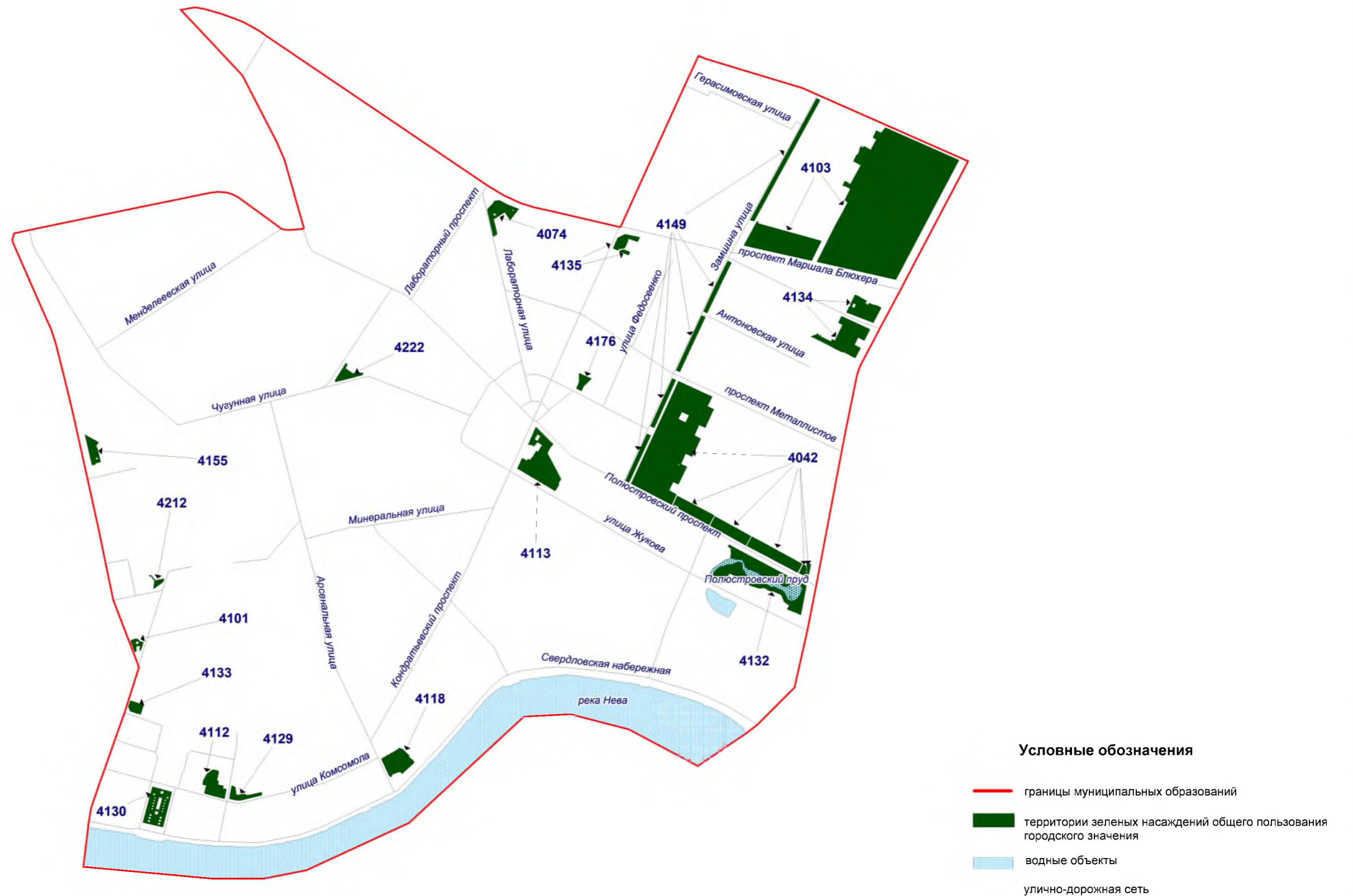
**Территории зеленых насаждений общего пользования городского значения  
в границах Калининского района Санкт-Петербурга  
(внутригородское муниципальное образование города федерального значения  
Санкт-Петербурга муниципальный округ Академическое)**

Схема 4-2



**Территории зеленых насаждений общего пользования городского значения в границах Калининского района Санкт-Петербурга  
(внутригородское муниципальное образование города федерального значения Санкт-Петербурга муниципальный округ Финляндский округ )**

Схема 4-3



**Территории зеленых насаждений общего пользования городского значения  
в границах Калининского района Санкт-Петербурга  
(внутригородское муниципальное образование города федерального значения  
Санкт-Петербурга муниципальный округ № 21)**

Схема 4-4



**Территории зеленых насаждений общего пользования городского значения в границах Калининского района Санкт-Петербурга  
(внутригородское муниципальное образование города федерального значения Санкт-Петербурга муниципальный округ Пискаревка)**

Схема 4-5



**Территории зеленых насаждений общего пользования городского значения  
в границах Калининского района Санкт-Петербурга  
(внутригородское муниципальное образование города федерального значения  
Санкт-Петербурга муниципальный округ Северный)**

Схема 4-6



**Территории зеленых насаждений общего пользования городского значения  
в границах Калининского района Санкт-Петербурга  
(внутригородское муниципальное образование города федерального значения  
Санкт-Петербурга муниципальный округ Прометей)**

Схема 4-7



**Территории зеленых насаждений общего пользования городского значения  
в границах Кировского района Санкт-Петербурга  
(внутригородское муниципальное образование города федерального значения Санкт-Петербурга  
муниципальный округ Княжево)**

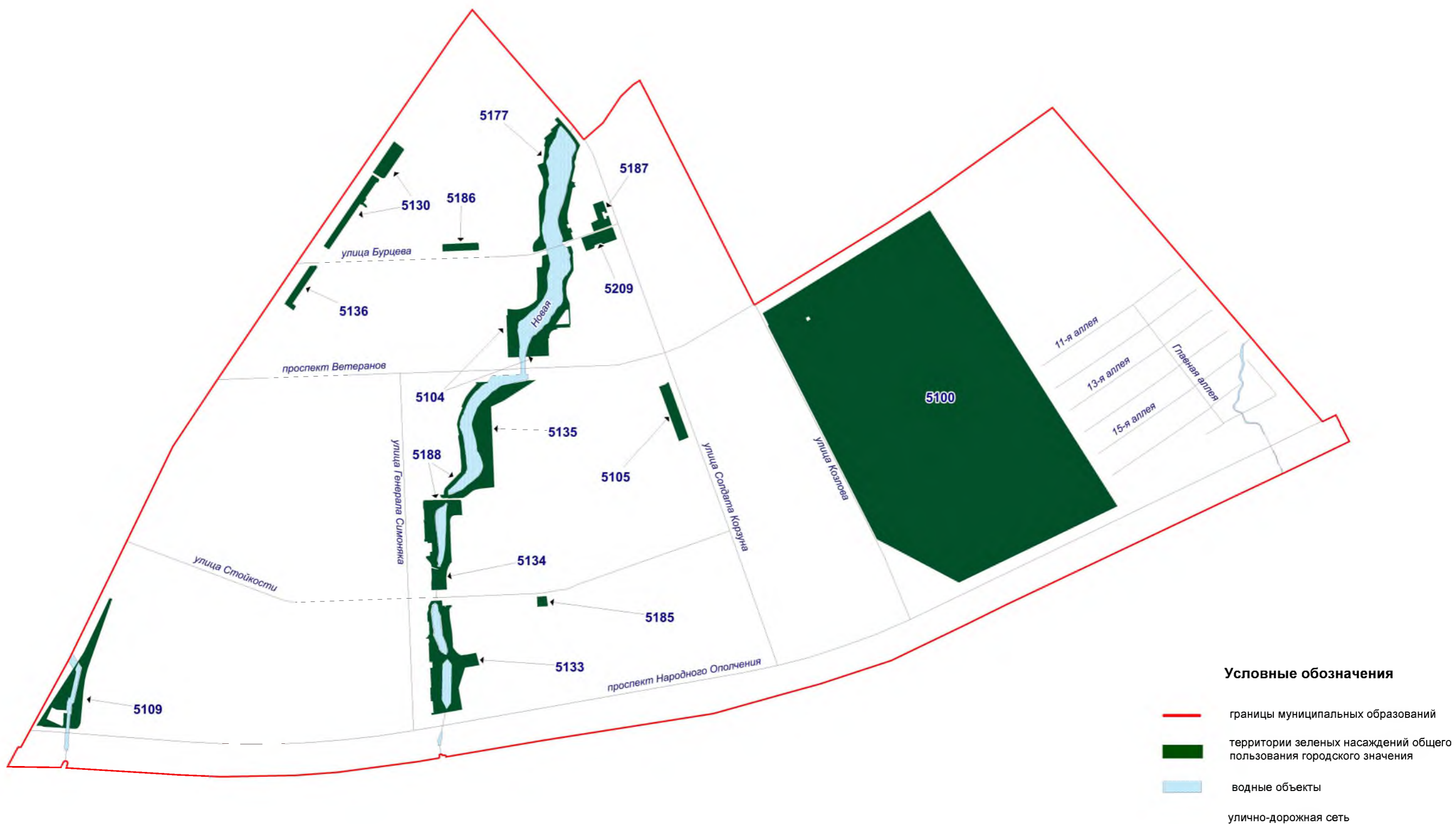
Схема 5-1





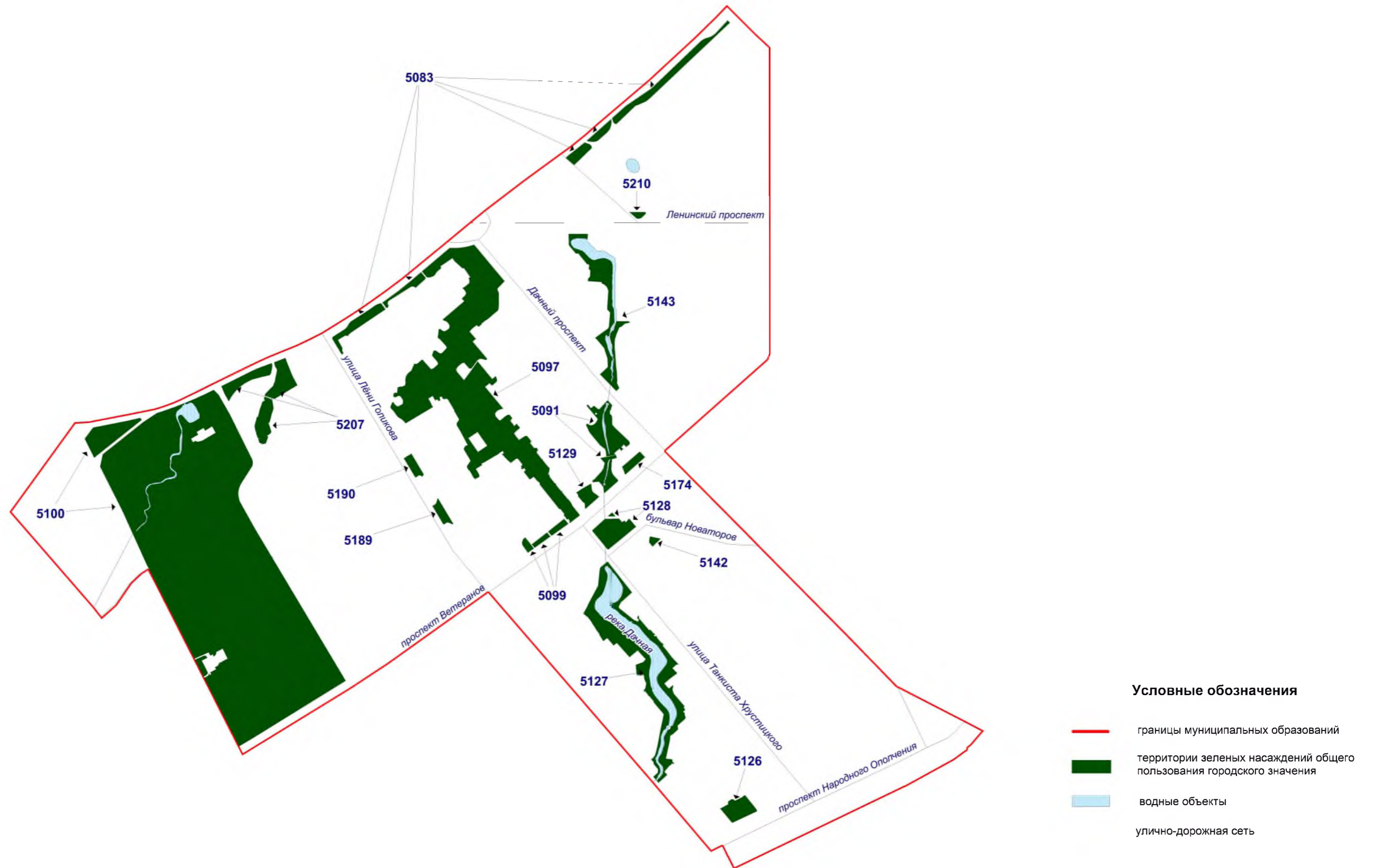
Территории зеленых насаждений общего пользования городского значения в границах Кировского района Санкт-Петербурга  
(внутригородское муниципальное образование города федерального значения Санкт-Петербурга муниципальный округ Улянка)

Схема 5-2



**Территории зеленых насаждений общего пользования городского значения в границах Кировского района Санкт-Петербурга  
(внутригородское муниципальное образование города федерального значения Санкт-Петербурга муниципальный округ Дачное)**

Схема 5-3



**Территории зеленых насаждений общего пользования городского значения в границах Кировского района Санкт-Петербурга  
(внутригородское муниципальное образование города федерального значения Санкт-Петербурга муниципальный округ Автово)**

Схема 5-4







Территории зеленых насаждений общего пользования городского значения в границах Кировского района Санкт-Петербурга  
(внутригородское муниципальное образование города федерального значения Санкт-Петербурга муниципальный округ Автово, фрагмент 1)

Схема 5-4(1)



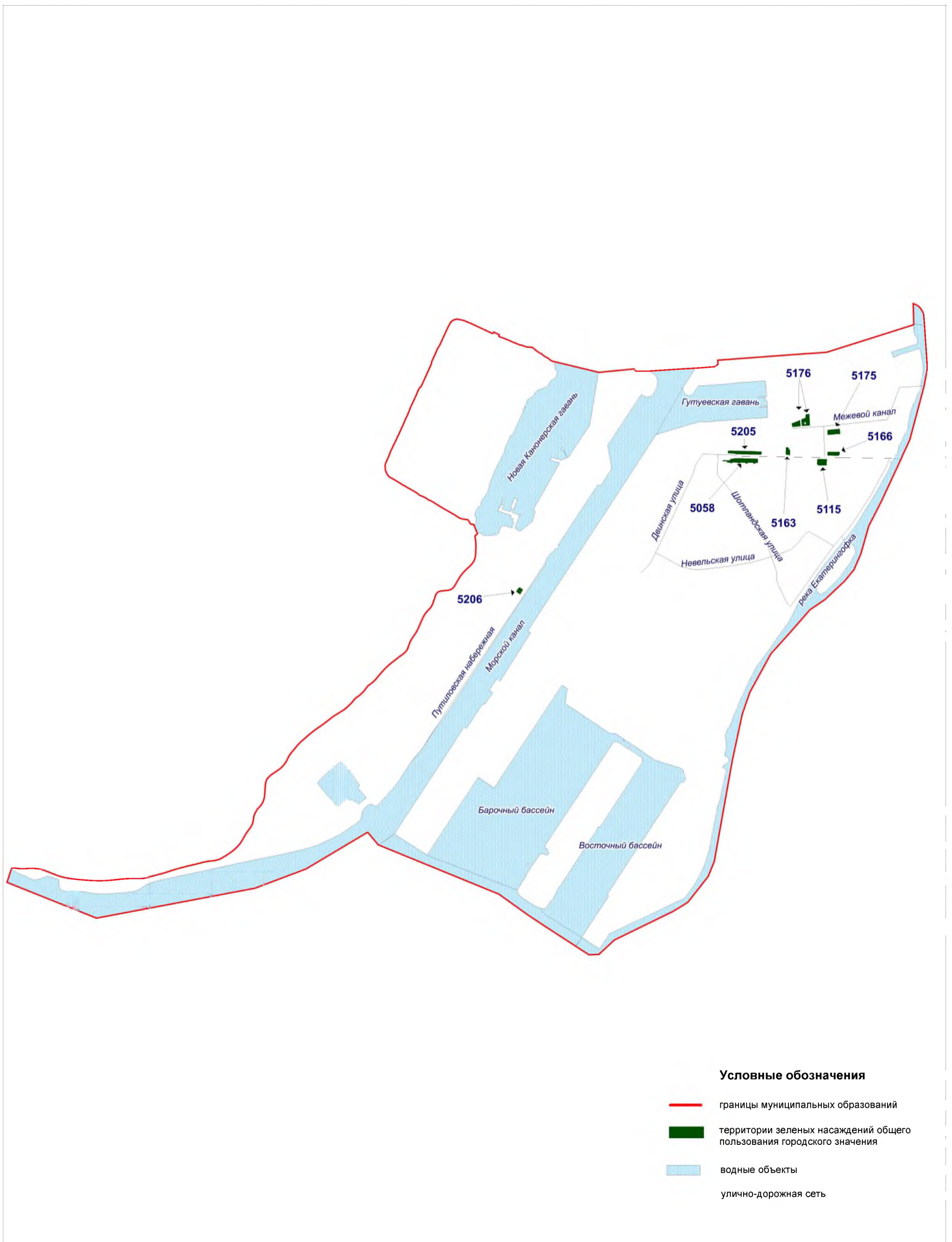
Условные обозначения

-  границы муниципальных образований
-  территории зеленых насаждений общего пользования городского значения
-  водные объекты
-  улично-дорожная сеть

**Территории зеленых насаждений общего пользования городского значения  
в границах Кировского района Санкт-Петербурга**

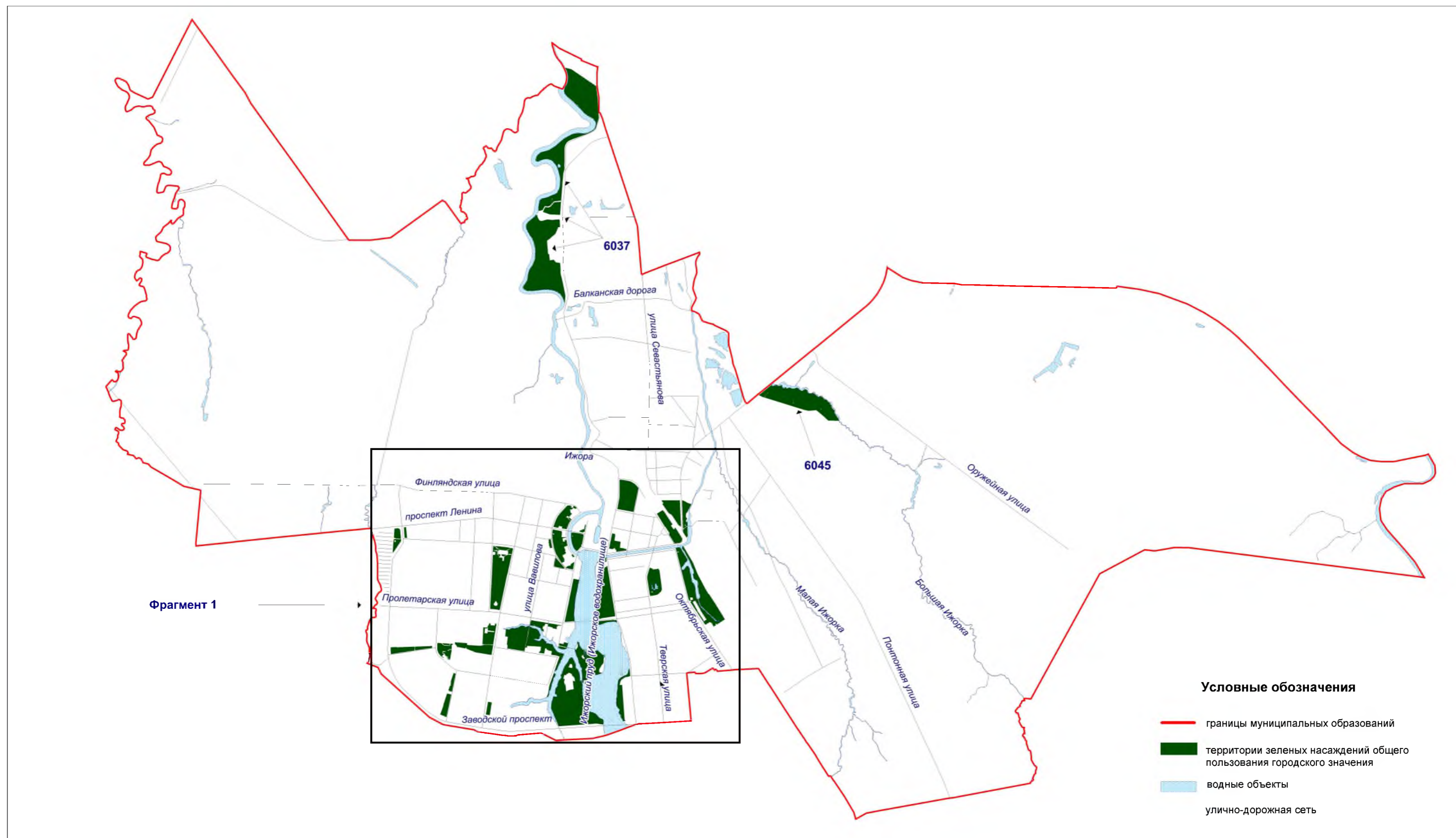
Схема 5-7

**(внутригородское муниципальное образование города федерального значения Санкт-Петербурга  
муниципальный округ Морские ворота)**



Территории зеленых насаждений общего пользования городского значения в границах Колпинского района Санкт-Петербурга  
(внутригородское муниципальное образование города федерального значения Санкт-Петербурга город Колпино)

Схема 6-1



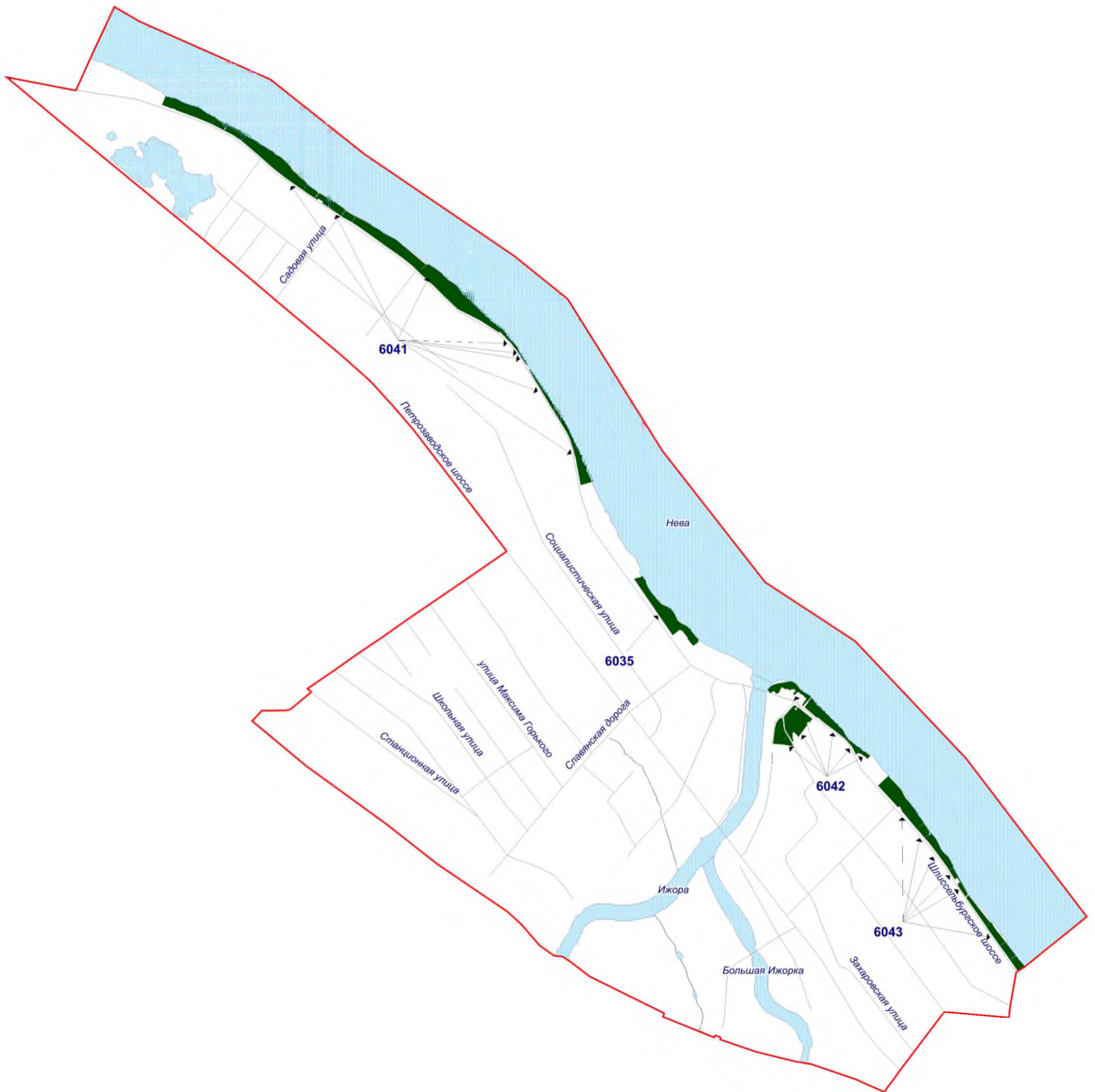
Территории зеленых насаждений общего пользования городского значения в границах Колпинского района Санкт-Петербурга  
(внутригородское муниципальное образование города федерального значения Санкт-Петербурга город Колпино, фрагмент 1)

Схема 6-1(1)







**Территории зеленых насаждений общего пользования городского значения  
в границах Колпинского района Санкт-Петербурга  
(внутригородское муниципальное образование города федерального значения Санкт-Петербурга  
поселок Усть-Ижора)**

Схема 6-6



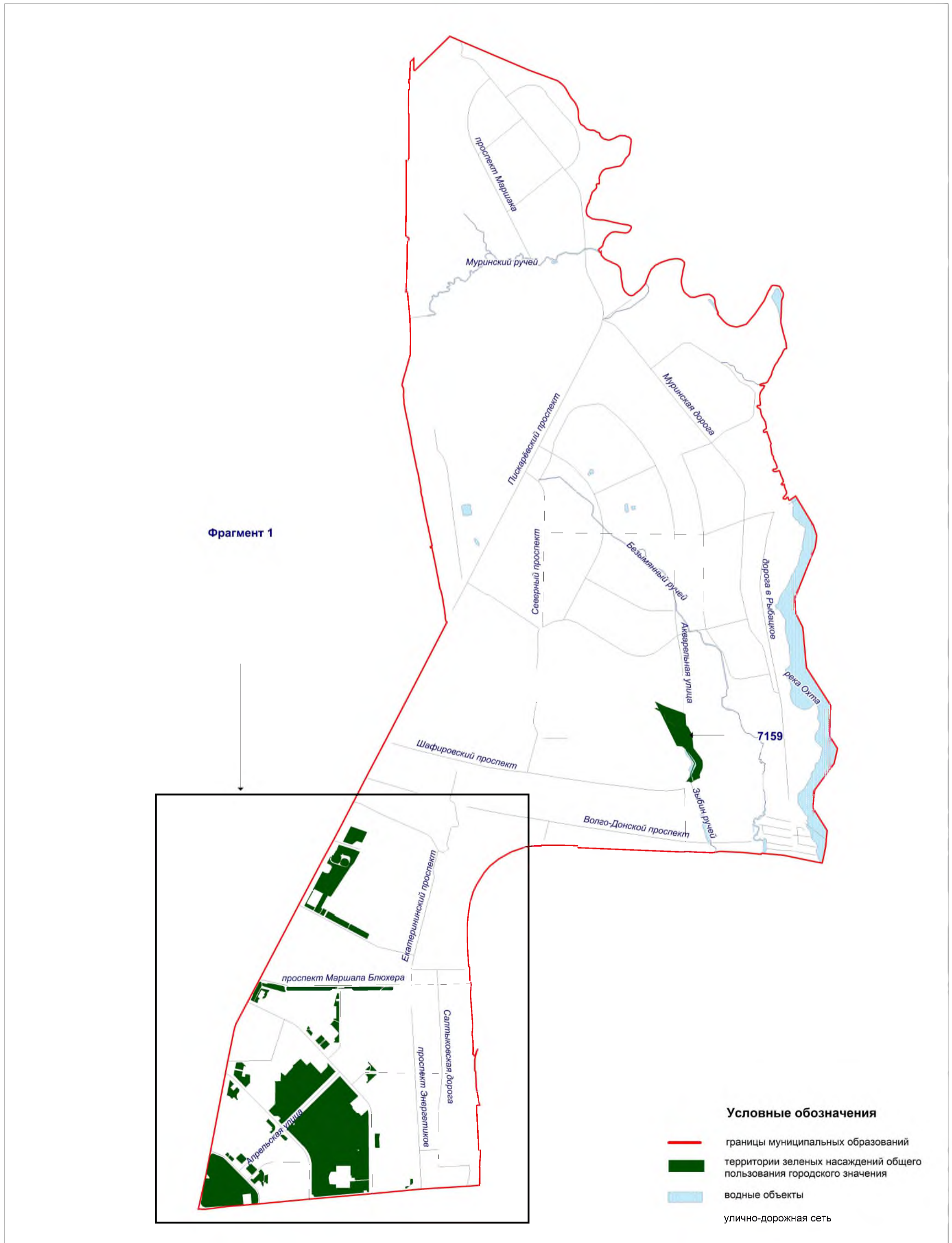
**Условные обозначения**

-  границы муниципальных образований
-  территории зеленых насаждений общего пользования городского значения
-  водные объекты
-  улично-дорожная сеть



**Территории зеленых насаждений общего пользования городского значения  
в границах Красногвардейского района Санкт-Петербурга  
(внутригородское муниципальное образование города федерального значения Санкт-Петербурга  
муниципальный округ Полюстрово)**

Схема 7-1



Территории зеленых насаждений общего пользования городского значения  
 в границах Красногвардейского района Санкт-Петербурга  
 (внутригородское муниципальное образование города федерального значения Санкт-Петербурга  
 муниципальный округ Полюстрово, фрагмент 1)

Схема 7-1(1)



Территории зеленых насаждений общего пользования городского значения в границах Красногвардейского района Санкт-Петербурга  
(внутригородское муниципальное образование города федерального значения Санкт-Петербурга муниципальный округ Большая Охта)

Схема 7-2

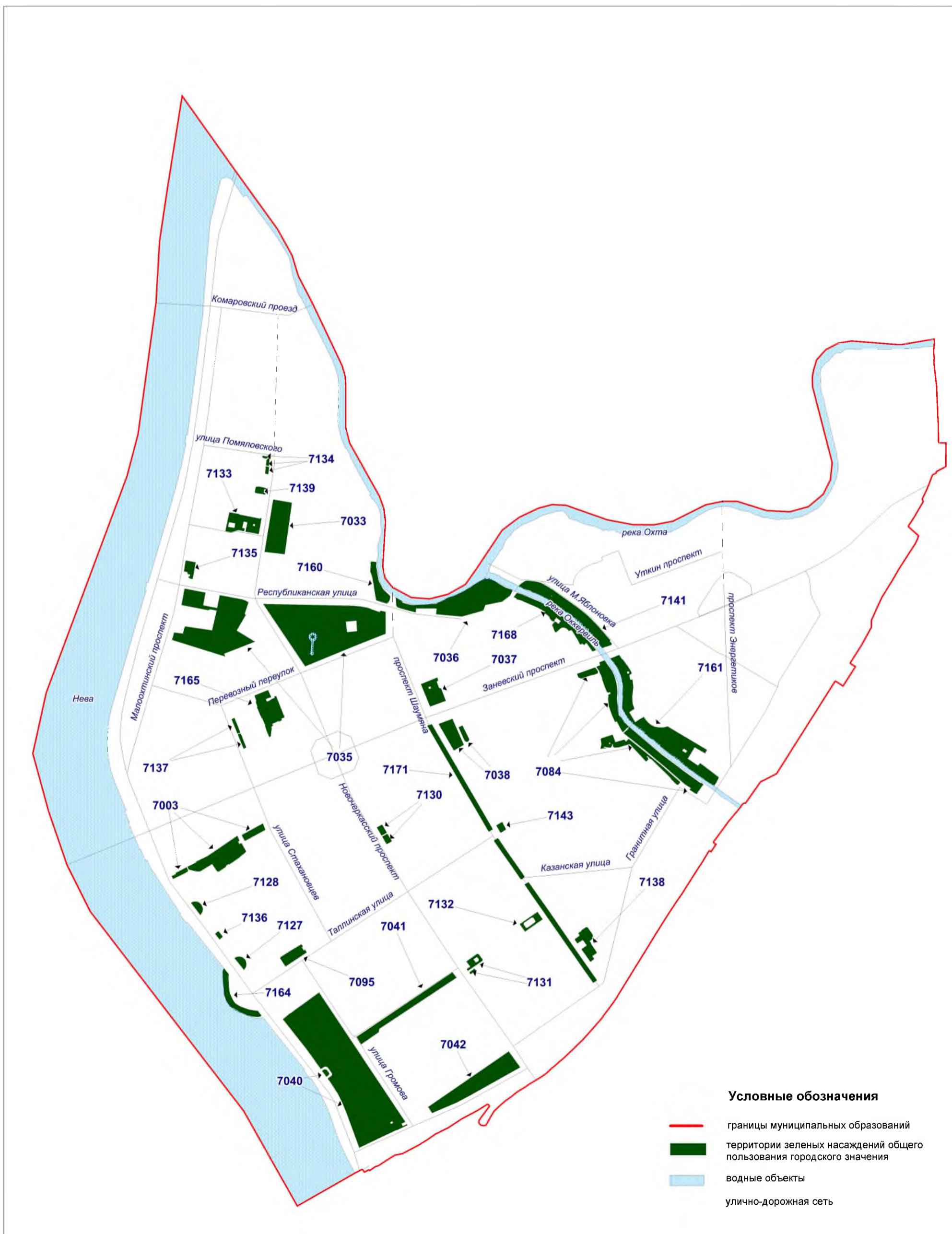


- Условные обозначения**
- границы муниципальных образований
  - территории зеленых насаждений общего пользования городского значения
  - водные объекты
  - улично-дорожная сеть

Территории зеленых насаждений общего пользования городского значения  
в границах Красногвардейского района Санкт-Петербурга

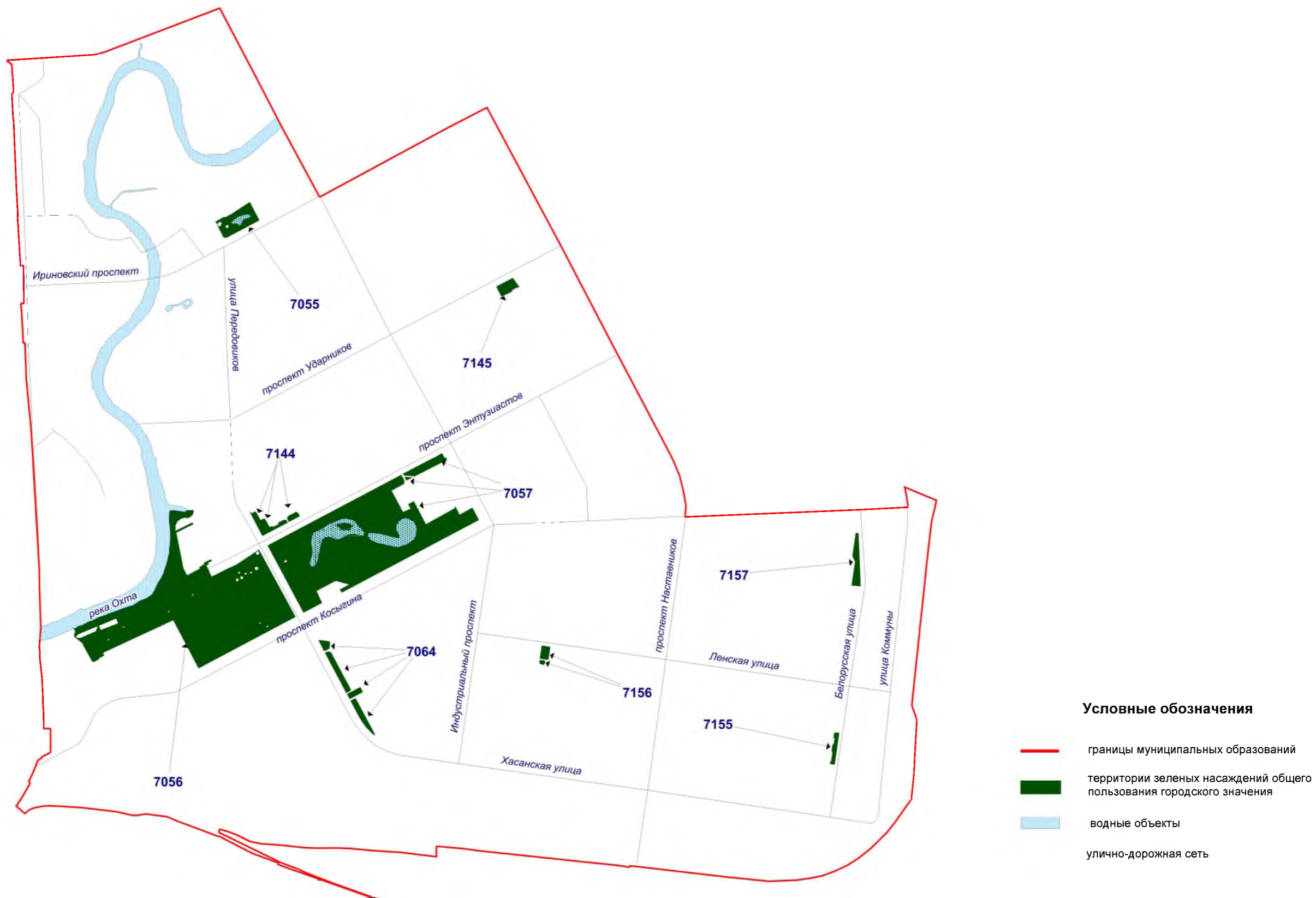
Схема 7-3

(внутригородское муниципальное образование города федерального значения Санкт-Петербурга  
муниципальный округ Малая Охта)



Территории зеленых насаждений общего пользования городского значения в границах Красногвардейского района Санкт-Петербурга  
(внутригородское муниципальное образование города федерального значения Санкт-Петербурга муниципальный округ Пороховые)

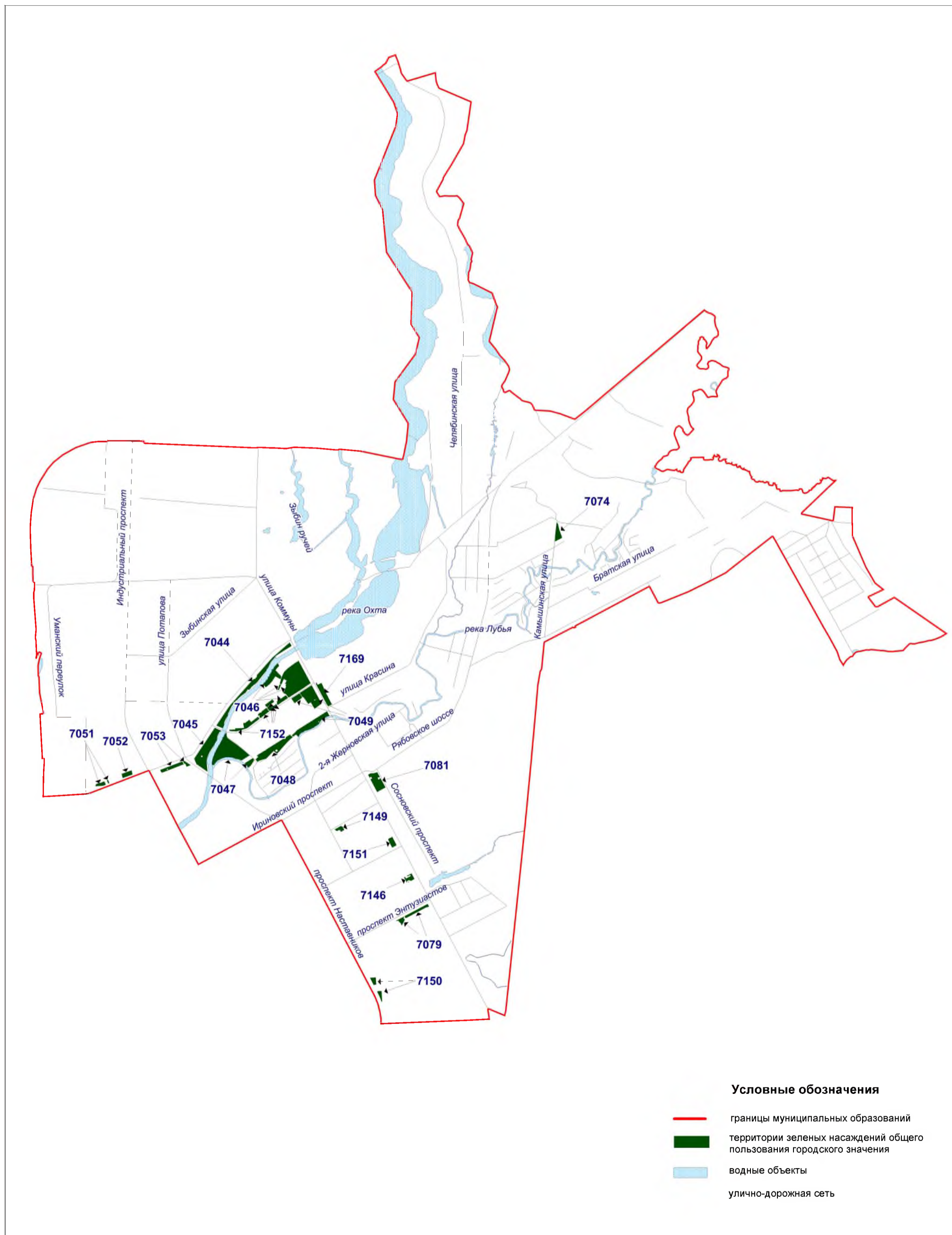
Схема 7-4



**Территории зеленых насаждений общего пользования городского значения  
в границах Красногвардейского района Санкт-Петербурга**

Схема 7-5

**(внутригородское муниципальное образование города федерального значения Санкт-Петербурга  
муниципальный округ Ржевка)**



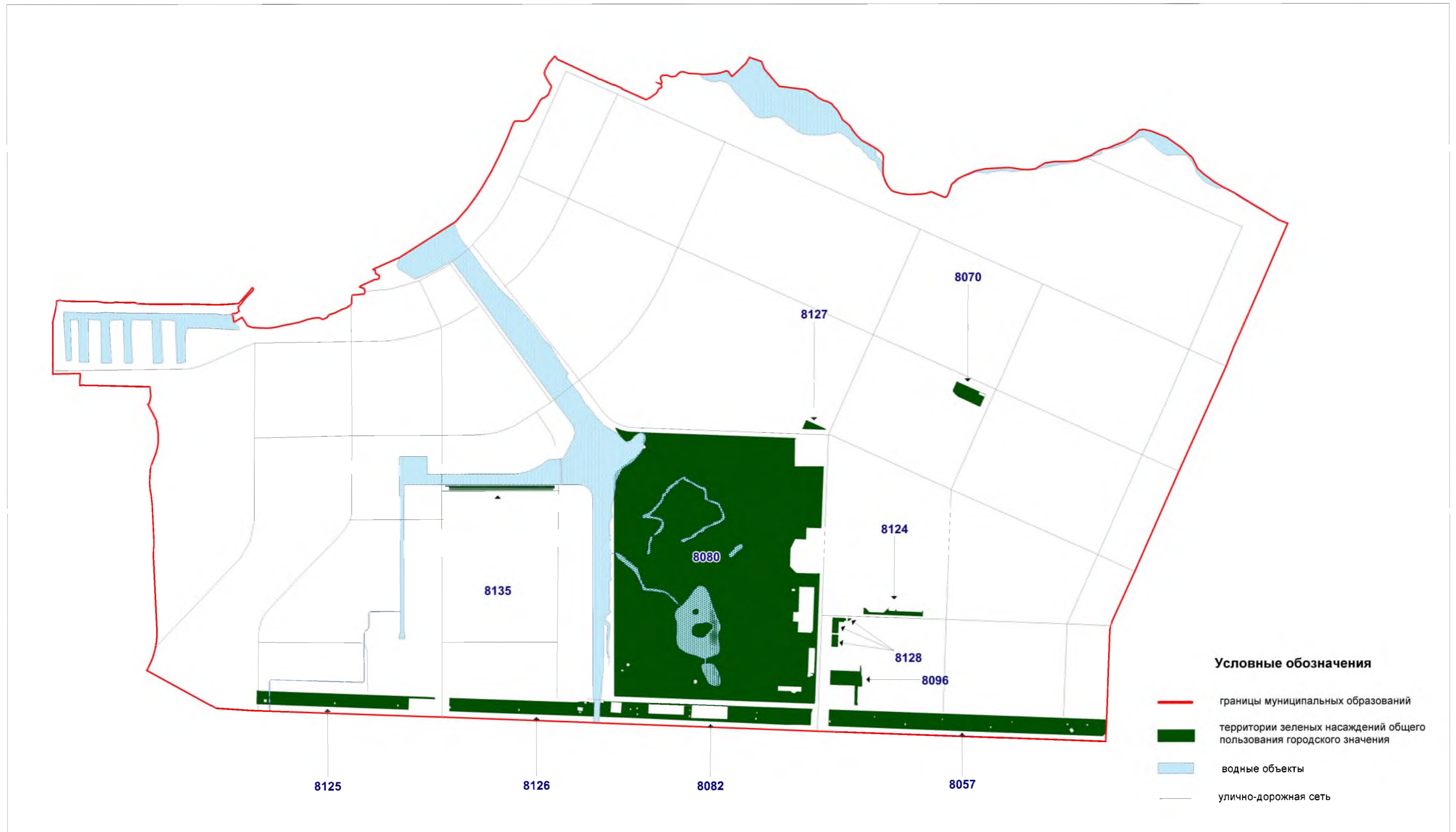
**Территории зеленых насаждений общего пользования городского значения  
в границах Красносельского района Санкт-Петербурга  
(внутригородское муниципальное образование города федерального значения Санкт-Петербурга  
муниципальный округ Юго-Запад)**

Схема 8-1



**Территории зеленых насаждений общего пользования городского значения в границах Красносельского района Санкт-Петербурга  
(внутригородское муниципальное образование города федерального значения Санкт-Петербурга муниципальный округ Южно-Приморский)**

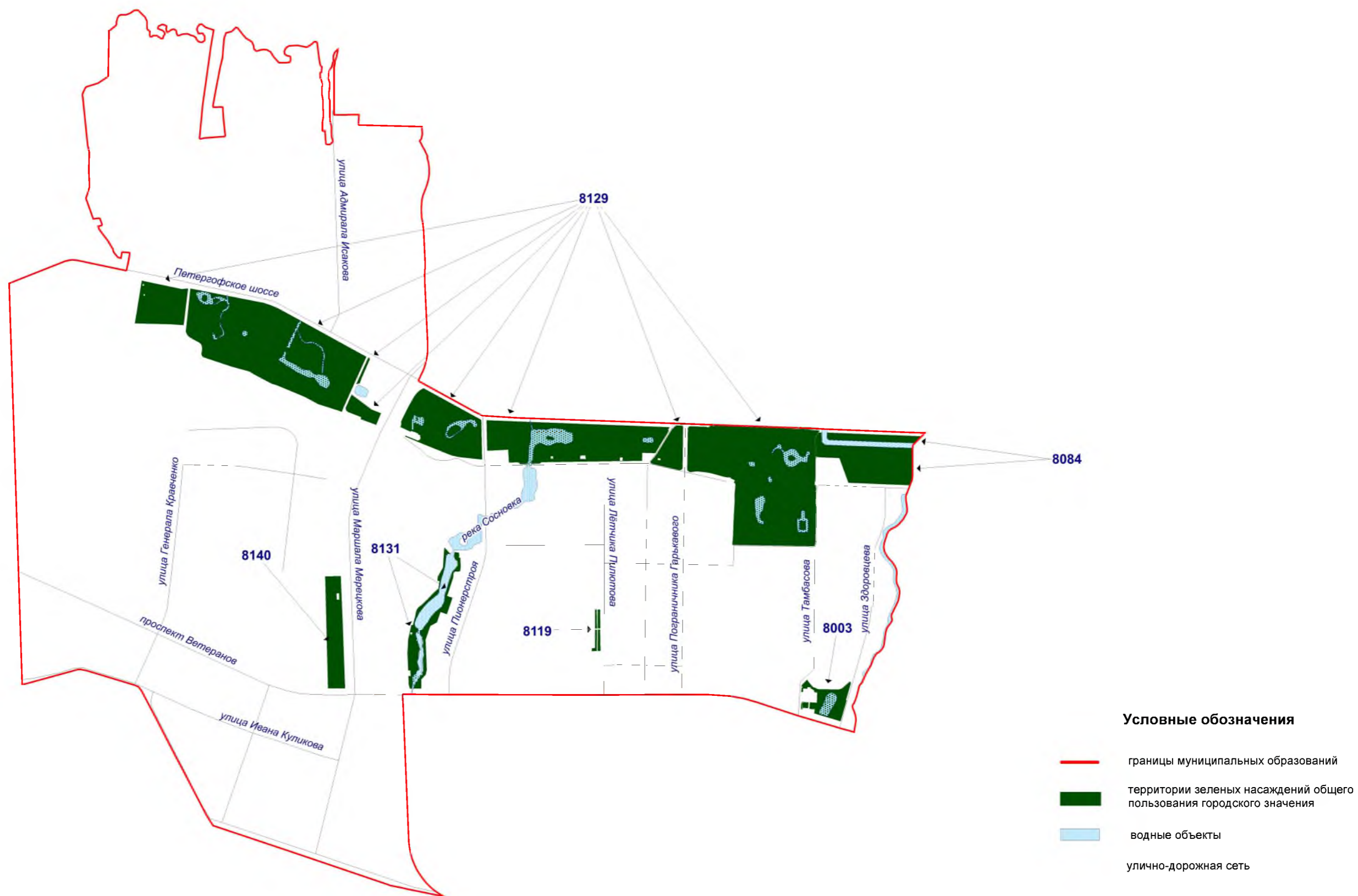
Схема 8-2





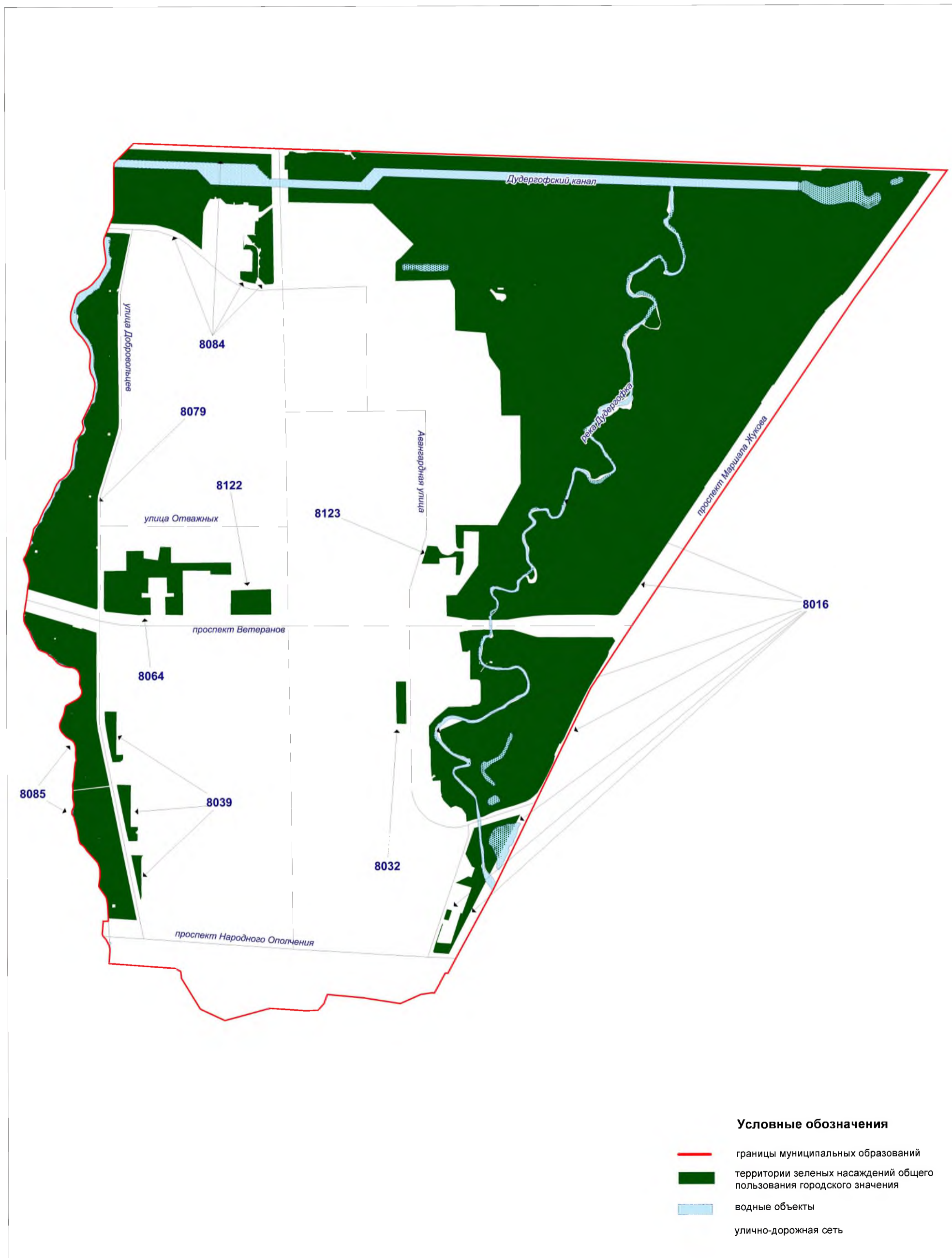
Территории зеленых насаждений общего пользования городского значения в границах Красносельского района Санкт-Петербурга  
(внутригородское муниципальное образование города федерального значения Санкт-Петербурга муниципальный округ Сосновая поляна)

Схема 8-3



**Территории зеленых насаждений общего пользования городского значения  
в границах Красносельского района Санкт-Петербурга  
(внутригородское муниципальное образование города федерального значения Санкт-Петербурга  
муниципальный округ Урицк)**

Схема 8-4



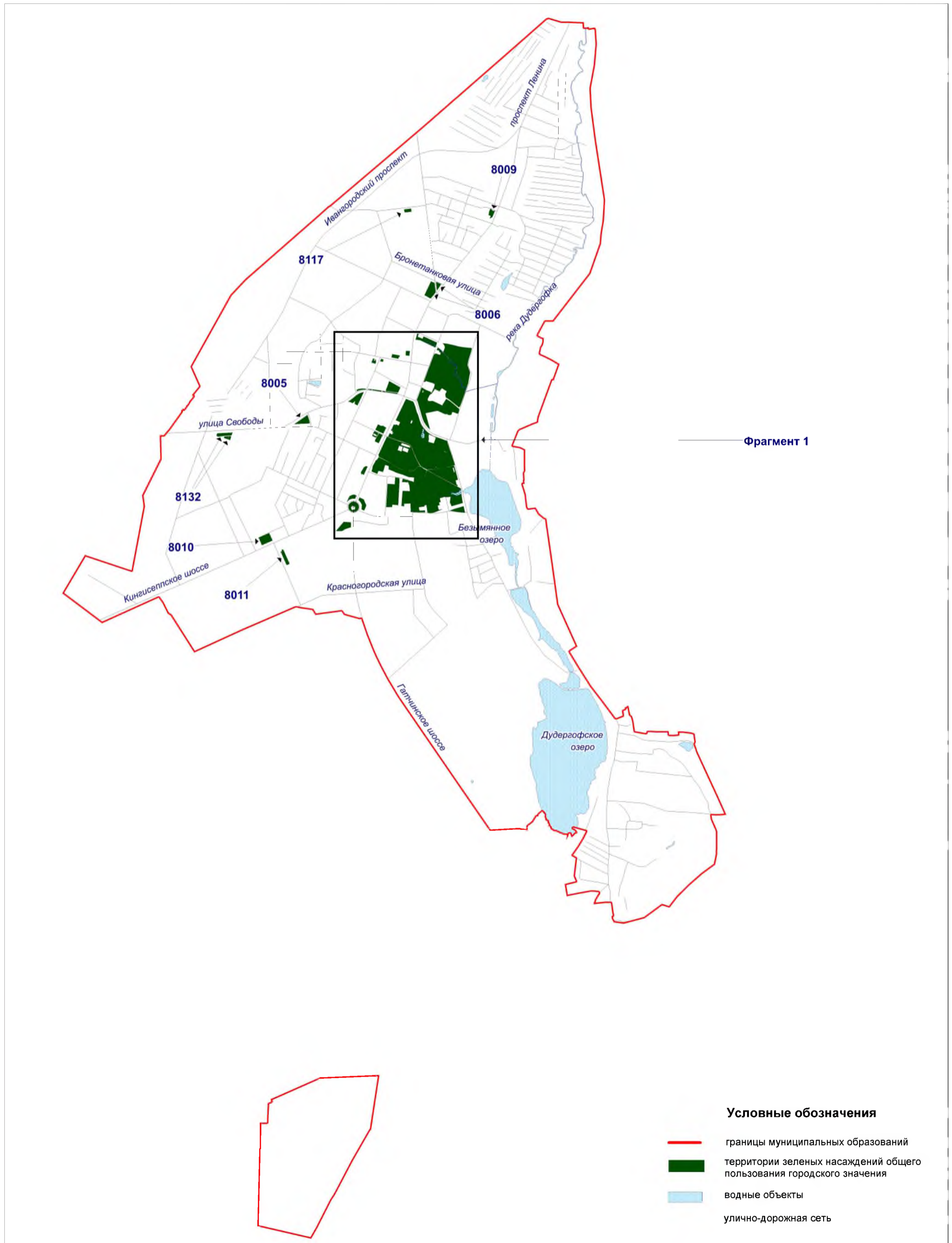
**Территории зеленых насаждений общего пользования городского значения в границах Красносельского района Санкт-Петербурга  
(внутригородское муниципальное образование города федерального значения Санкт-Петербурга муниципальный округ Константиновское)**

Схема 8-5



**Территории зеленых насаждений общего пользования городского значения  
в границах Красносельского района Санкт-Петербурга  
(внутригородское муниципальное образование города федерального значения Санкт-Петербурга  
город Красное Село)**

Схема 8-6







**Территории зеленых насаждений общего пользования городского значения  
в границах Красносельского района Санкт-Петербурга  
(внутригородское муниципальное образование города федерального значения Санкт-Петербурга  
город Красное Село, фрагмент 1)**

Схема 8-6(1)

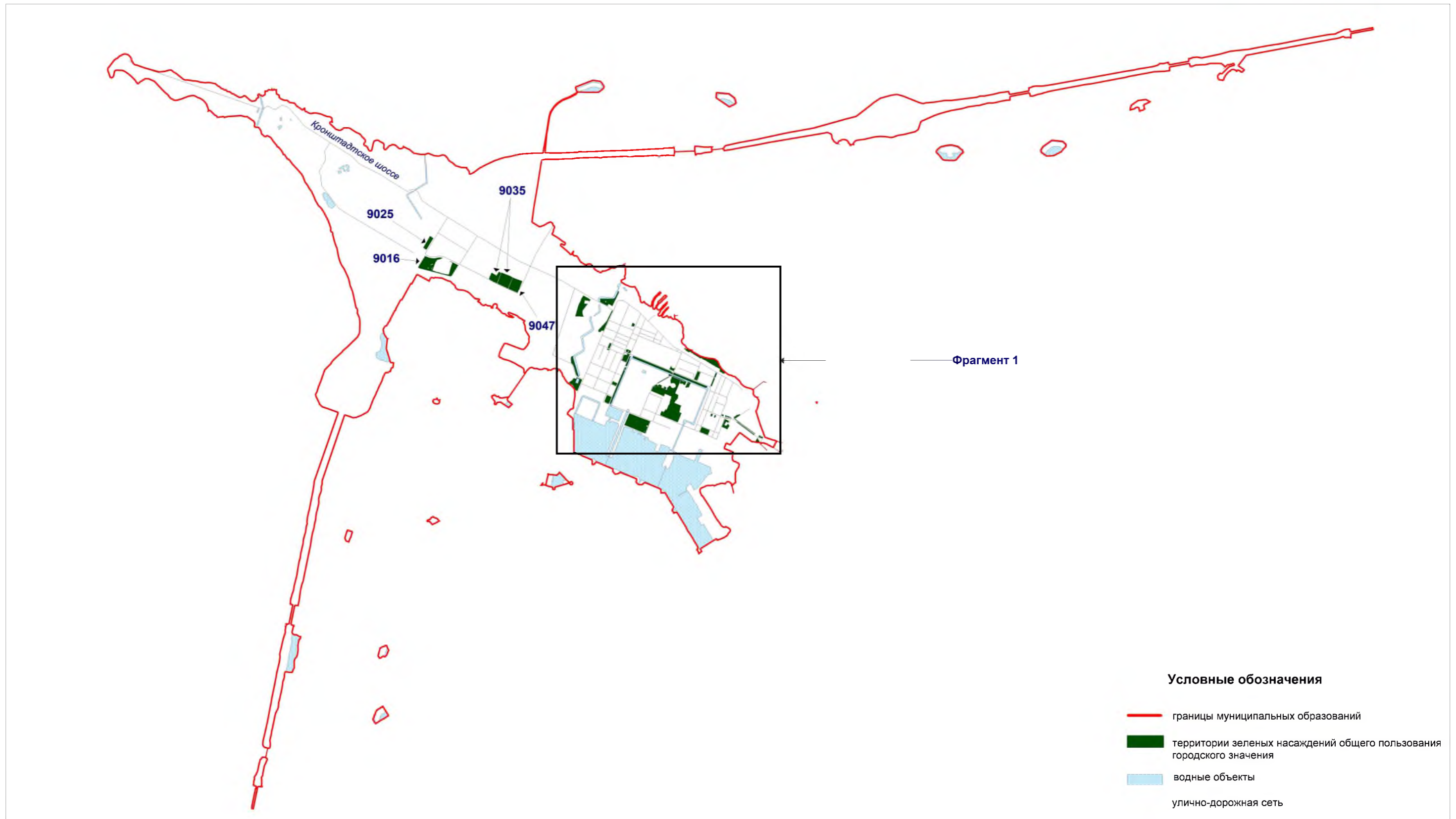


**Условные обозначения**

-  границы муниципальных образований
-  территории зеленых насаждений общего пользования городского значения
-  водные объекты
-  улично-дорожная сеть

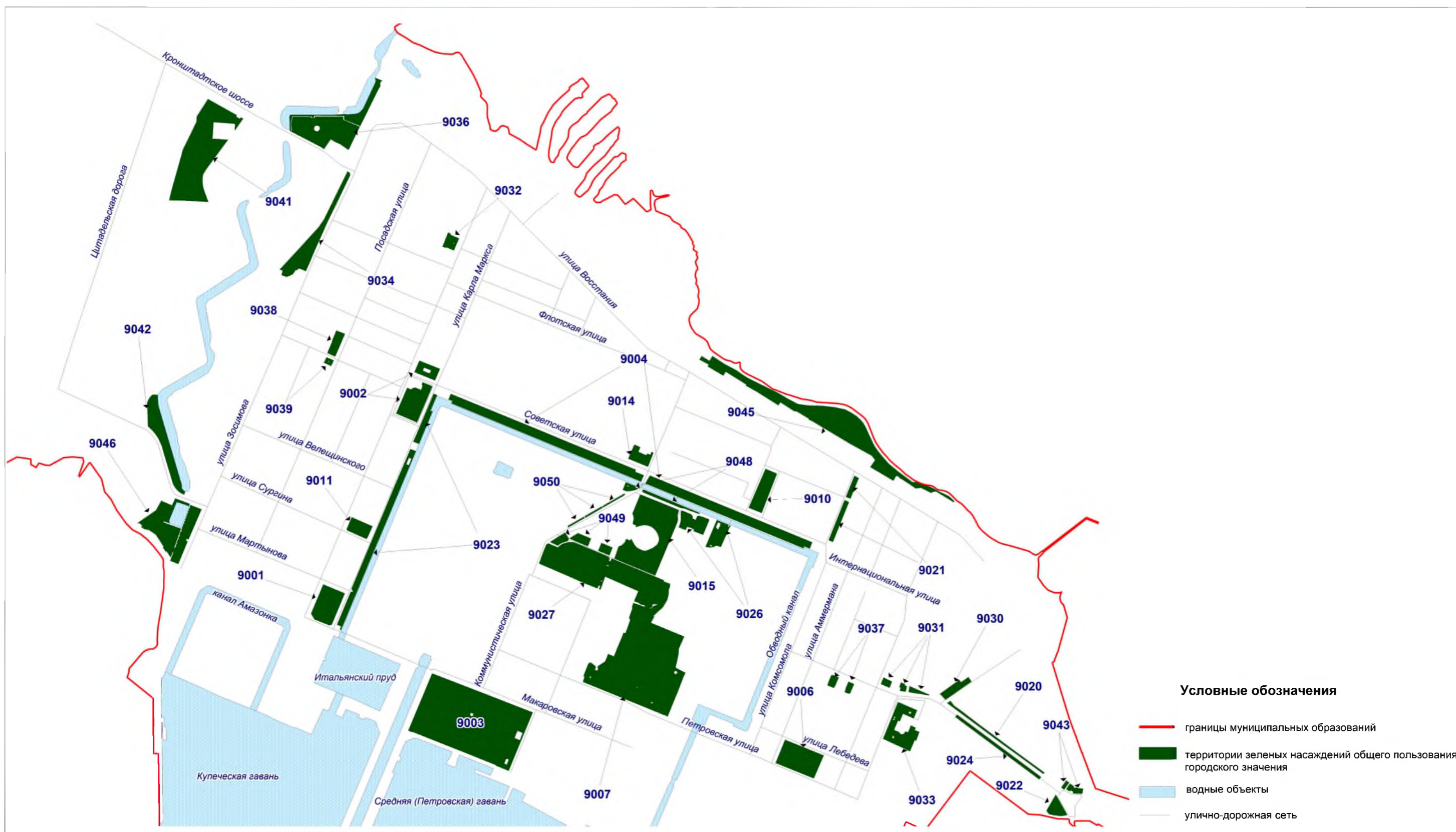
**Территории зеленых насаждений общего пользования городского значения в границах Кронштадтского района Санкт-Петербурга  
(внутригородское муниципальное образование города федерального значения Санкт-Петербурга город Кронштадт)**

Схема 9-1



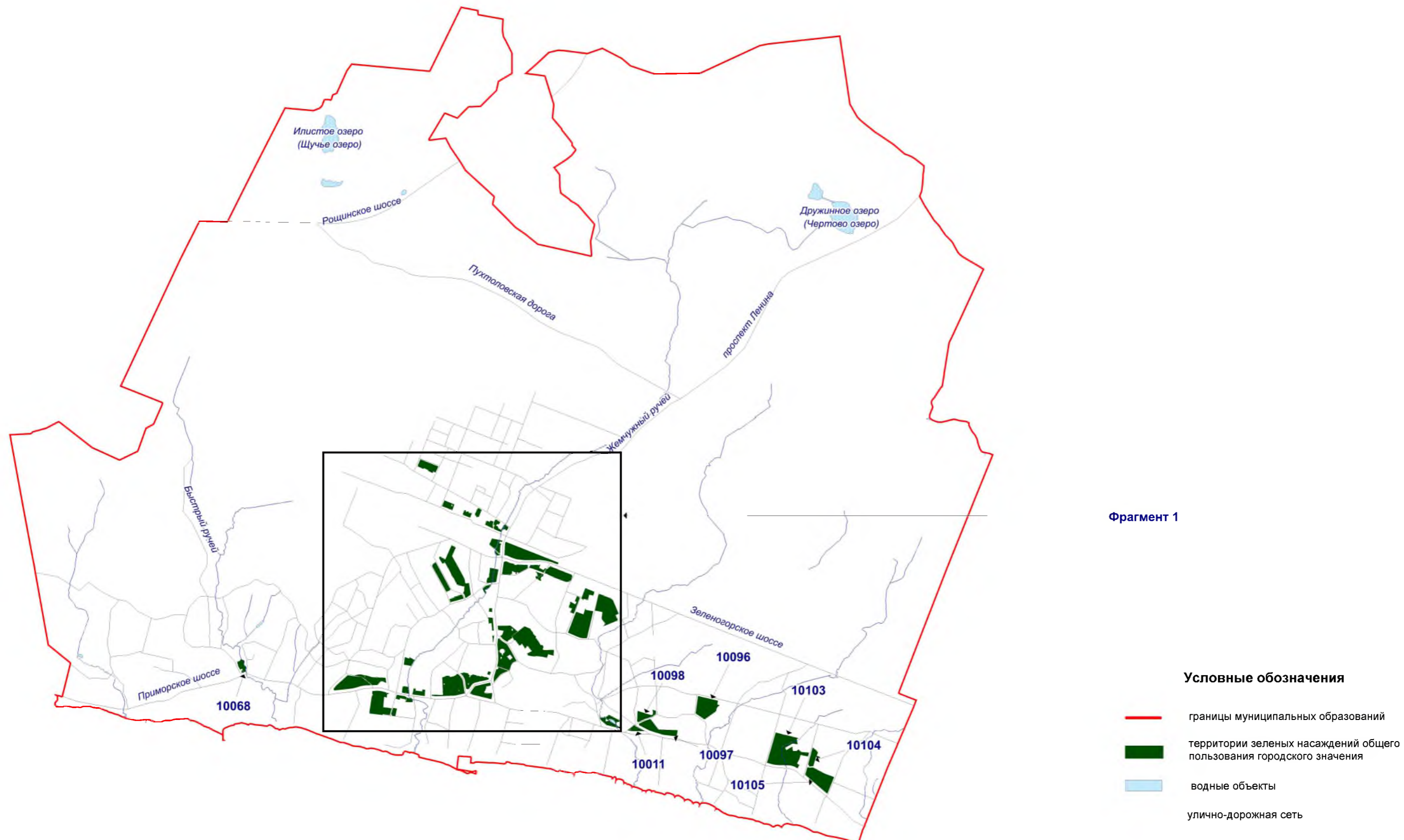
Территории зеленых насаждений общего пользования городского значения в границах Кронштадтского района Санкт-Петербурга  
(внутригородское муниципальное образование города федерального значения Санкт-Петербурга город Кронштадт, фрагмент 1)

Схема 9-1(1)



**Территории зеленых насаждений общего пользования городского значения в границах Курортного района Санкт-Петербурга  
(внутригородское муниципальное образование города федерального значения Санкт-Петербурга город Зеленогорск)**

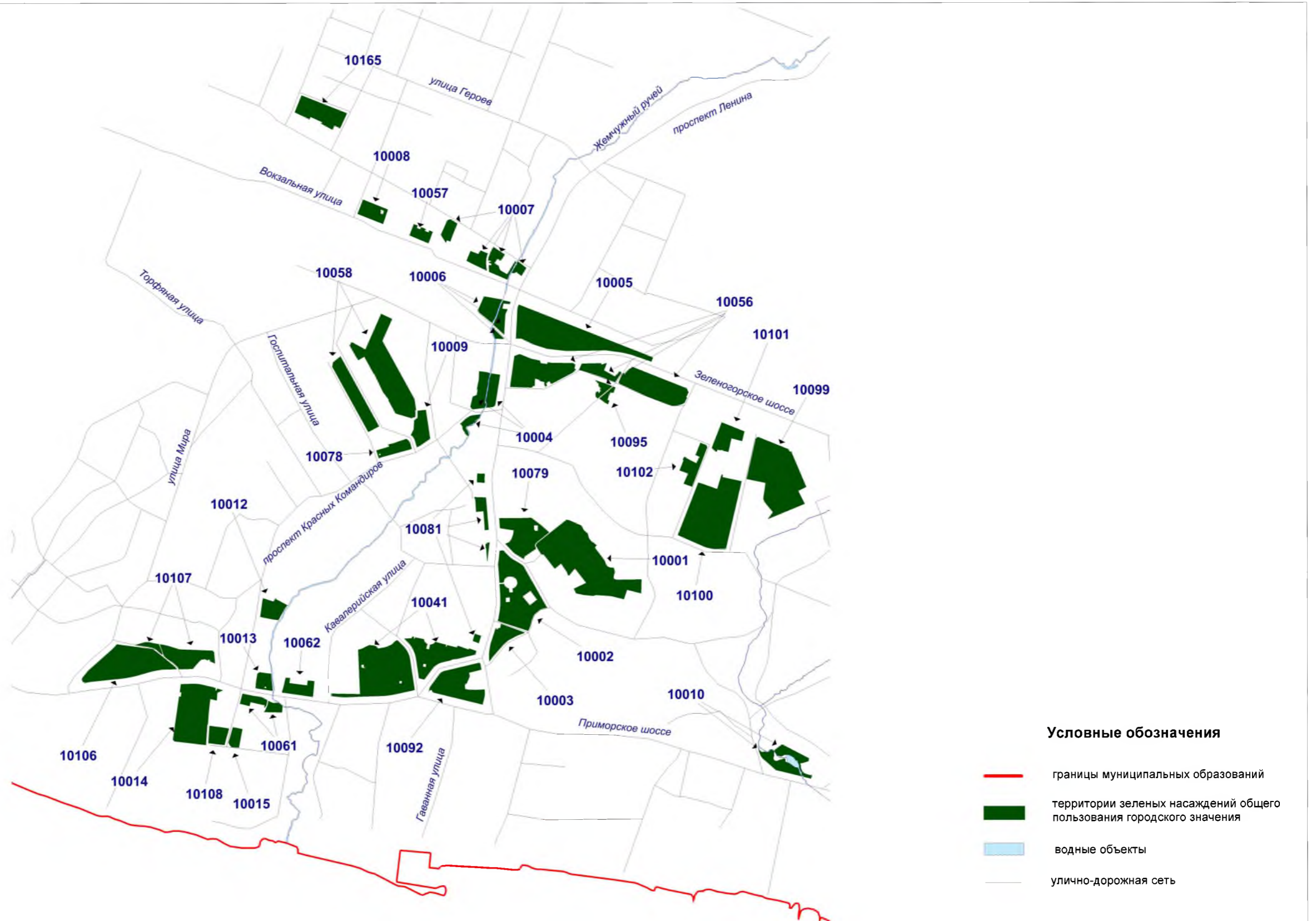
Схема 10-1





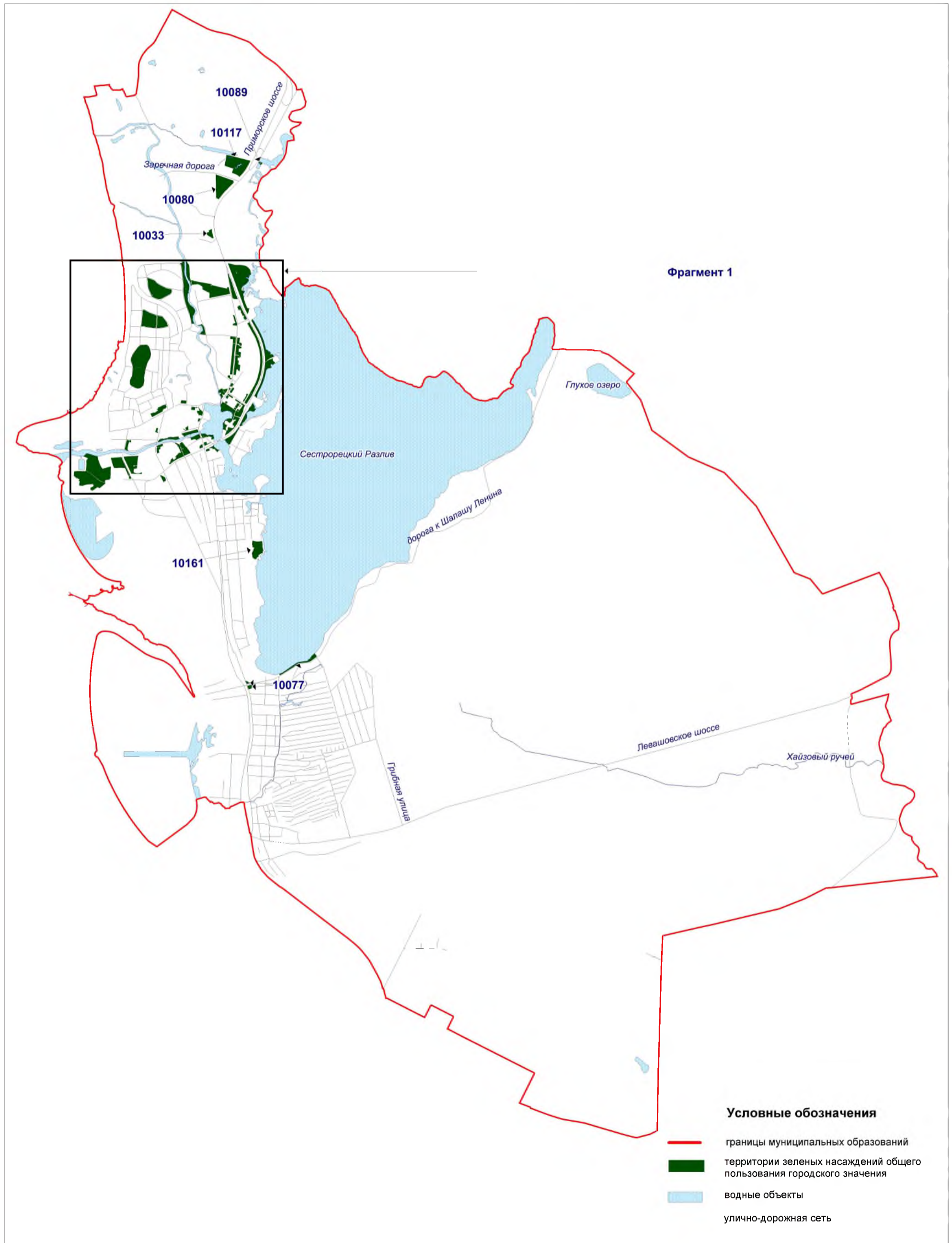
Территории зеленых насаждений общего пользования городского значения в границах Курортного района Санкт-Петербурга  
(внутригородское муниципальное образование города федерального значения Санкт-Петербурга город Зеленогорск, фрагмент 1)

Схема 10-1(1)



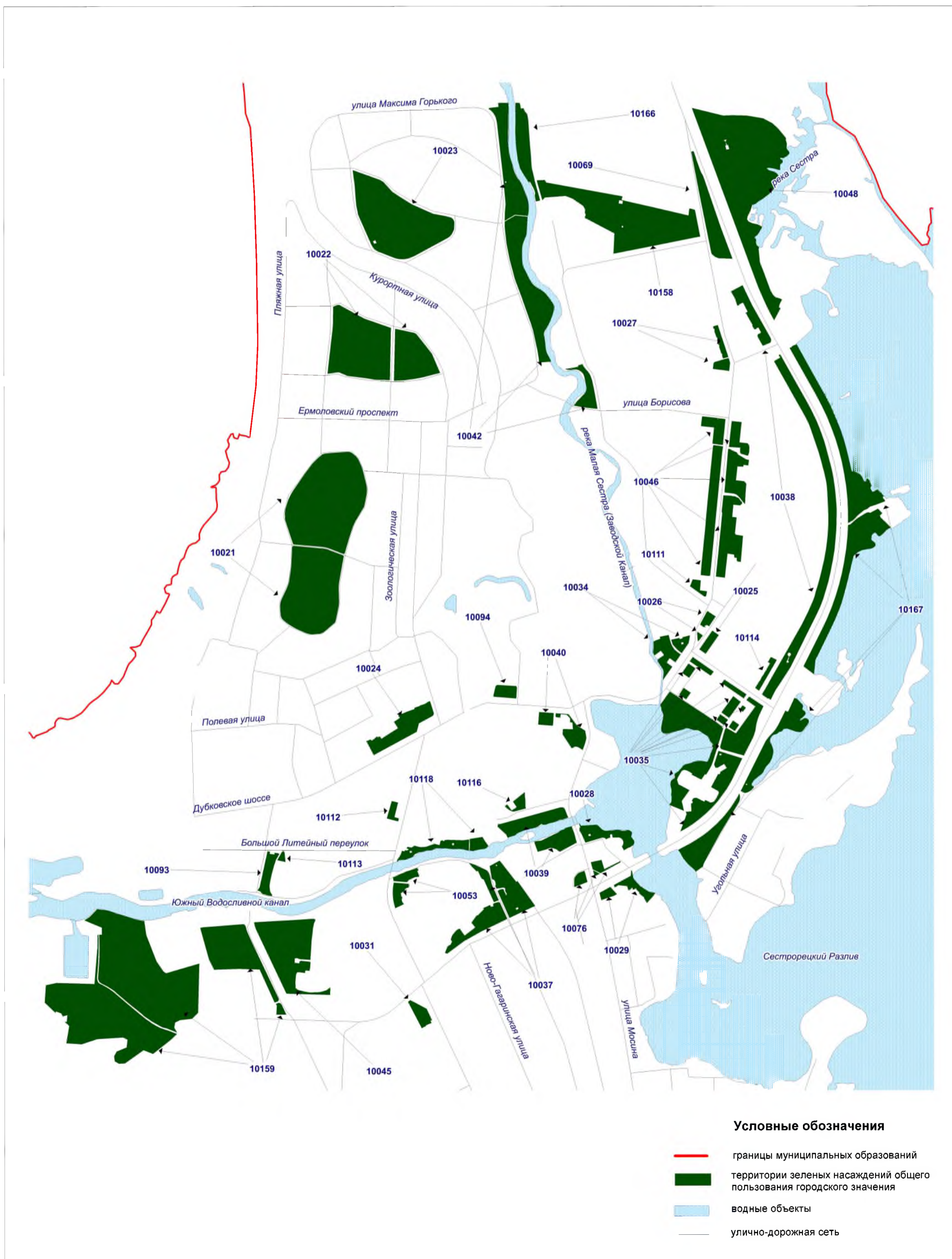
**Территории зеленых насаждений общего пользования городского значения  
в границах Курортного района Санкт-Петербурга  
(внутригородское муниципальное образование города федерального значения Санкт-Петербурга  
город Сестрорецк)**

Схема 10-2



**Территории зеленых насаждений общего пользования городского значения  
в границах Курортного района Санкт-Петербурга  
(внутригородское муниципальное образование города федерального значения Санкт-Петербурга  
город Сестрорецк, фрагмент 1)**

Схема 10-2(1)

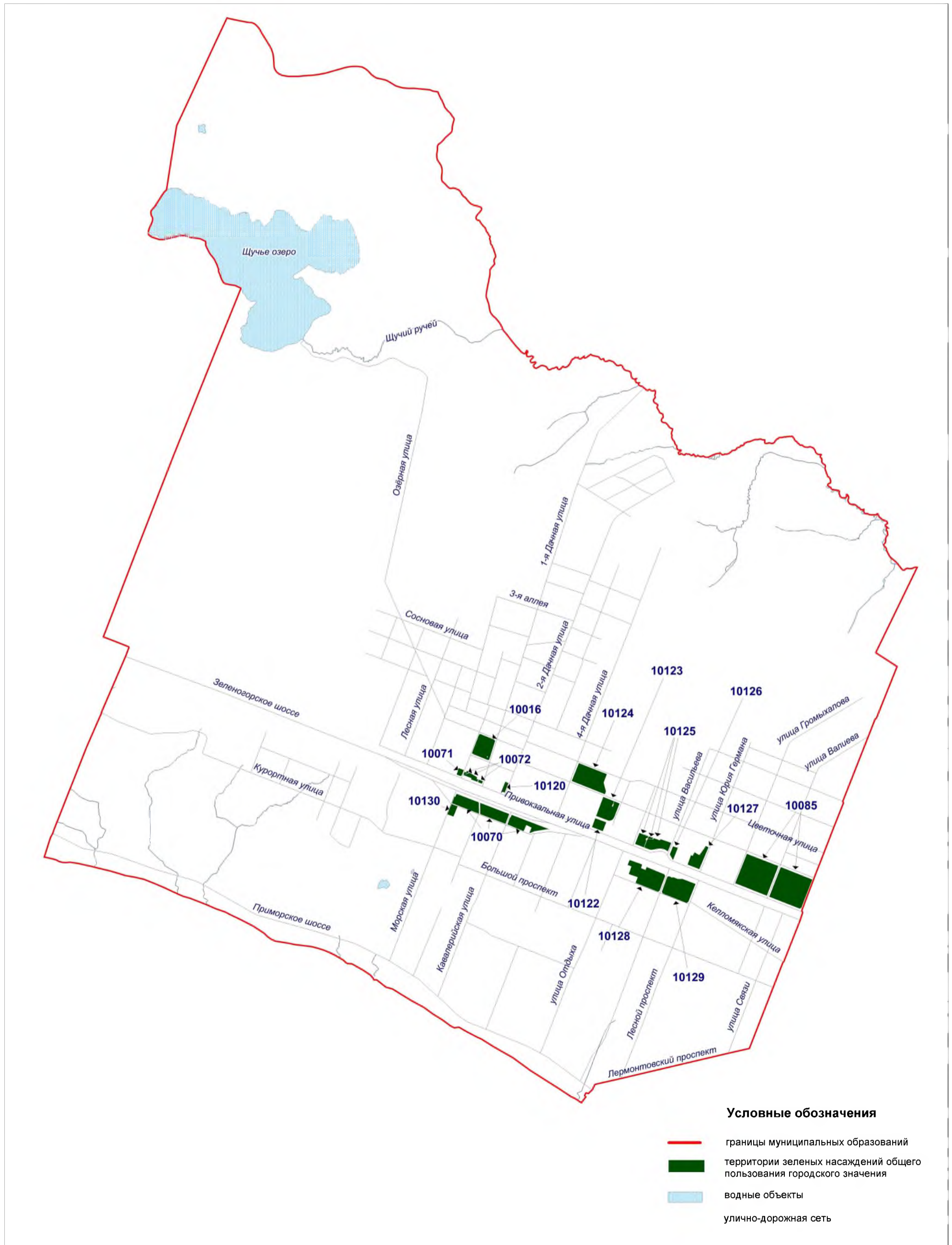


**Условные обозначения**

- границы муниципальных образований
- территории зеленых насаждений общего пользования городского значения
- водные объекты
- улично-дорожная сеть

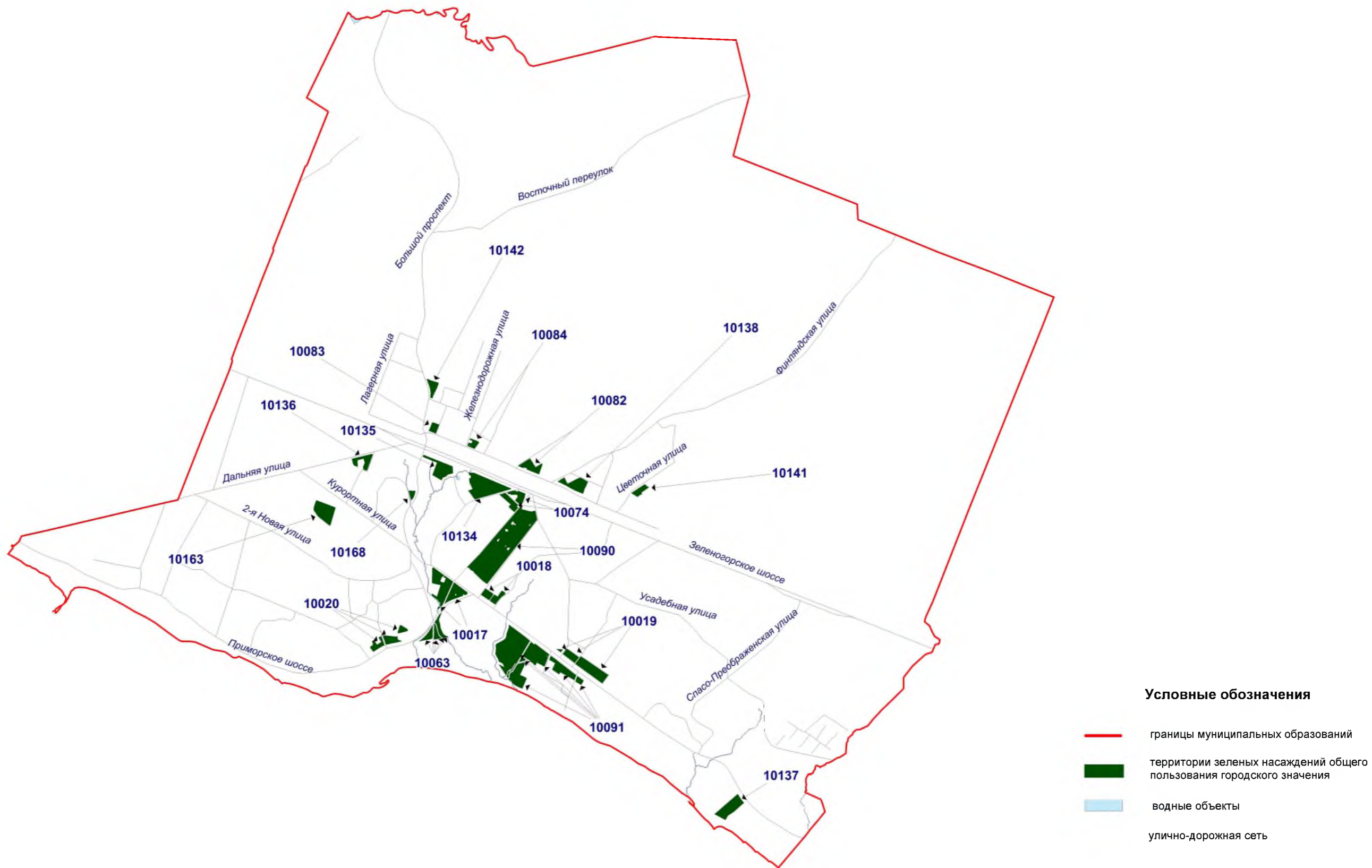
**Территории зеленых насаждений общего пользования городского значения  
в границах Курортного района Санкт-Петербурга  
(внутригородское муниципальное образование города федерального значения Санкт-Петербурга  
поселок Комарово)**

Схема 10-3



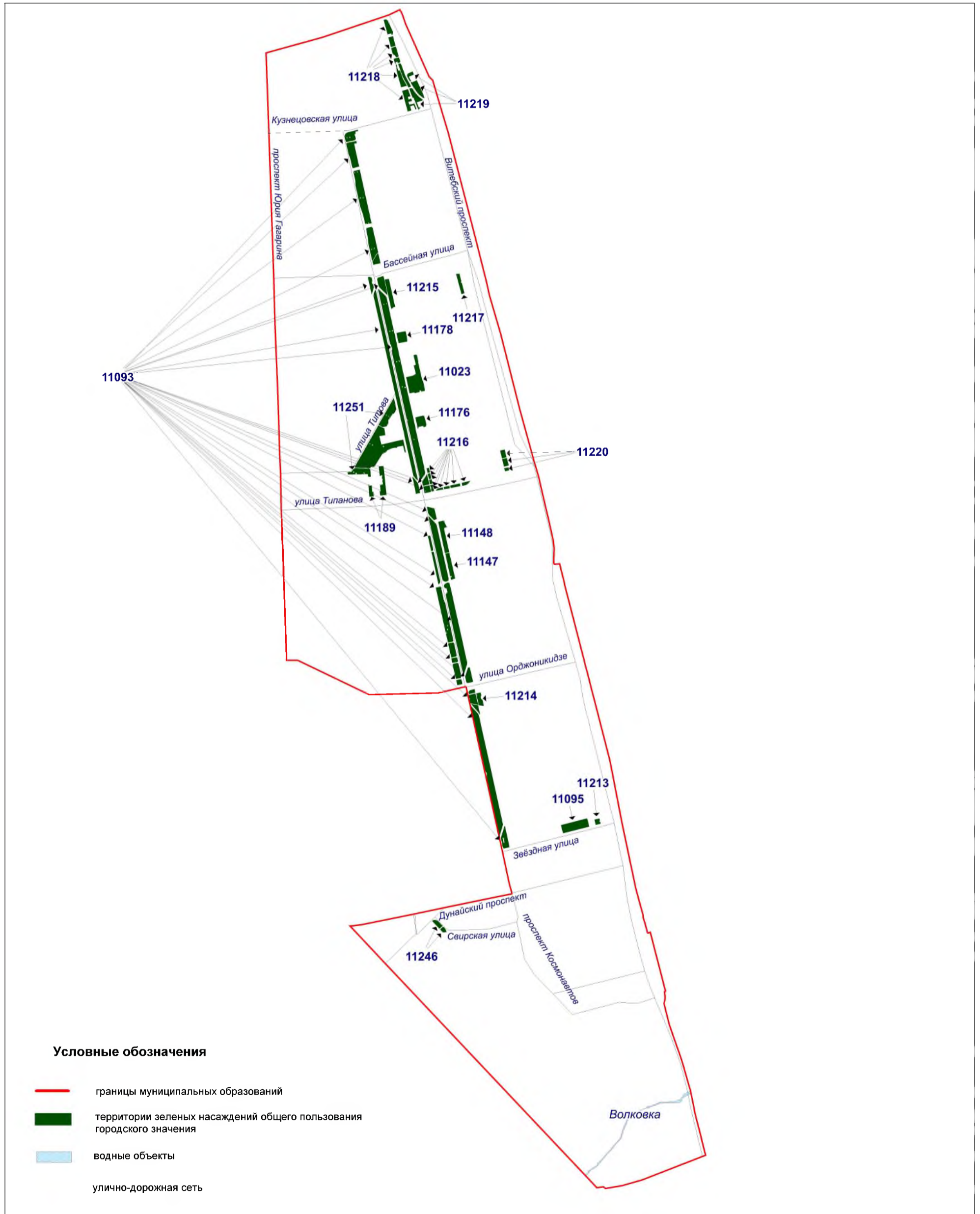
**Территории зеленых насаждений общего пользования городского значения в границах Курортного района Санкт-Петербурга  
(внутригородское муниципальное образование города федерального значения Санкт-Петербурга поселок Репино)**

Схема 10-5



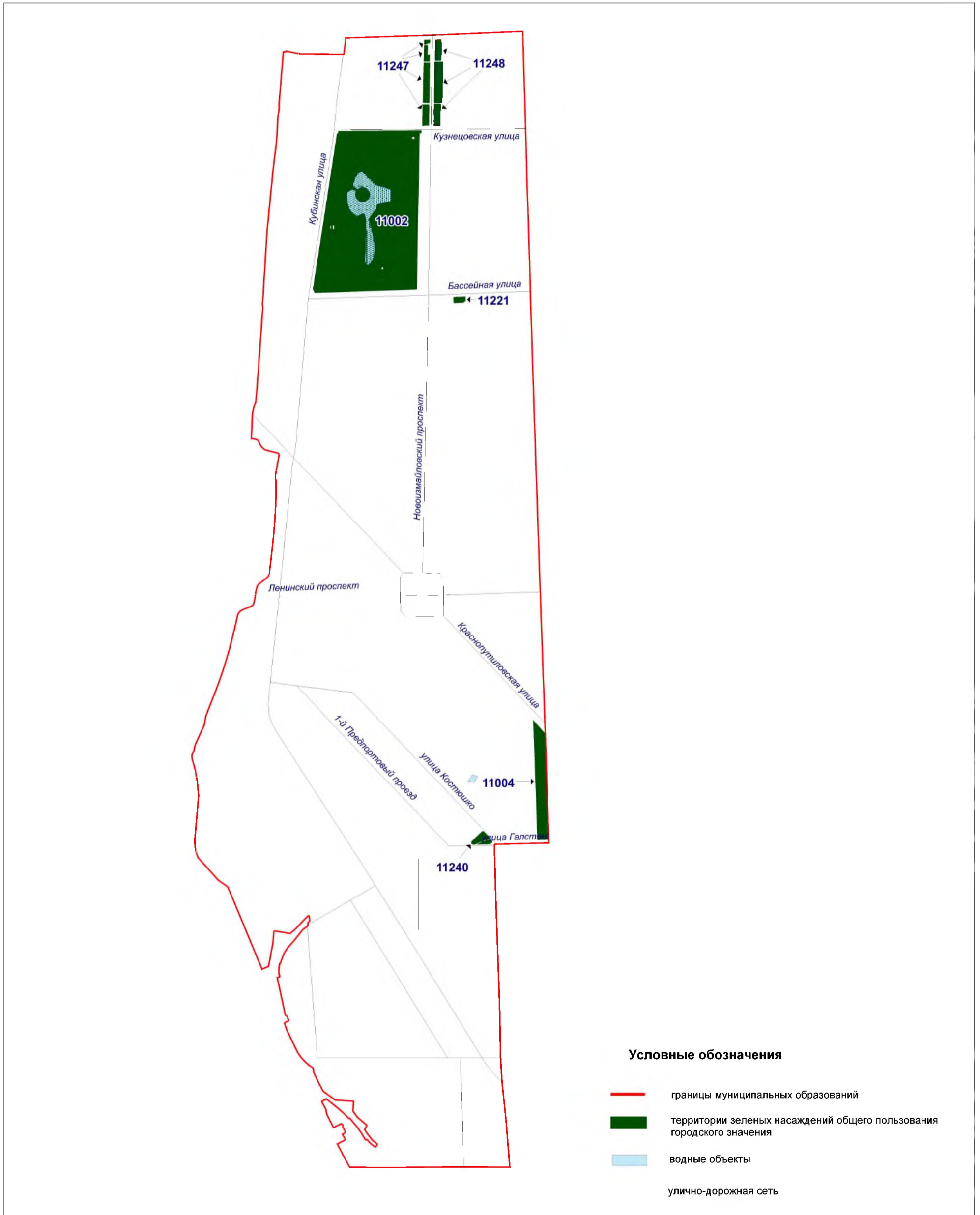
**Территории зеленых насаждений общего пользования городского значения  
в границах Московского района Санкт-Петербурга  
(внутригородское муниципальное образование города федерального значения Санкт-Петербурга  
муниципальный округ Гагаринское)**

Схема 11-2



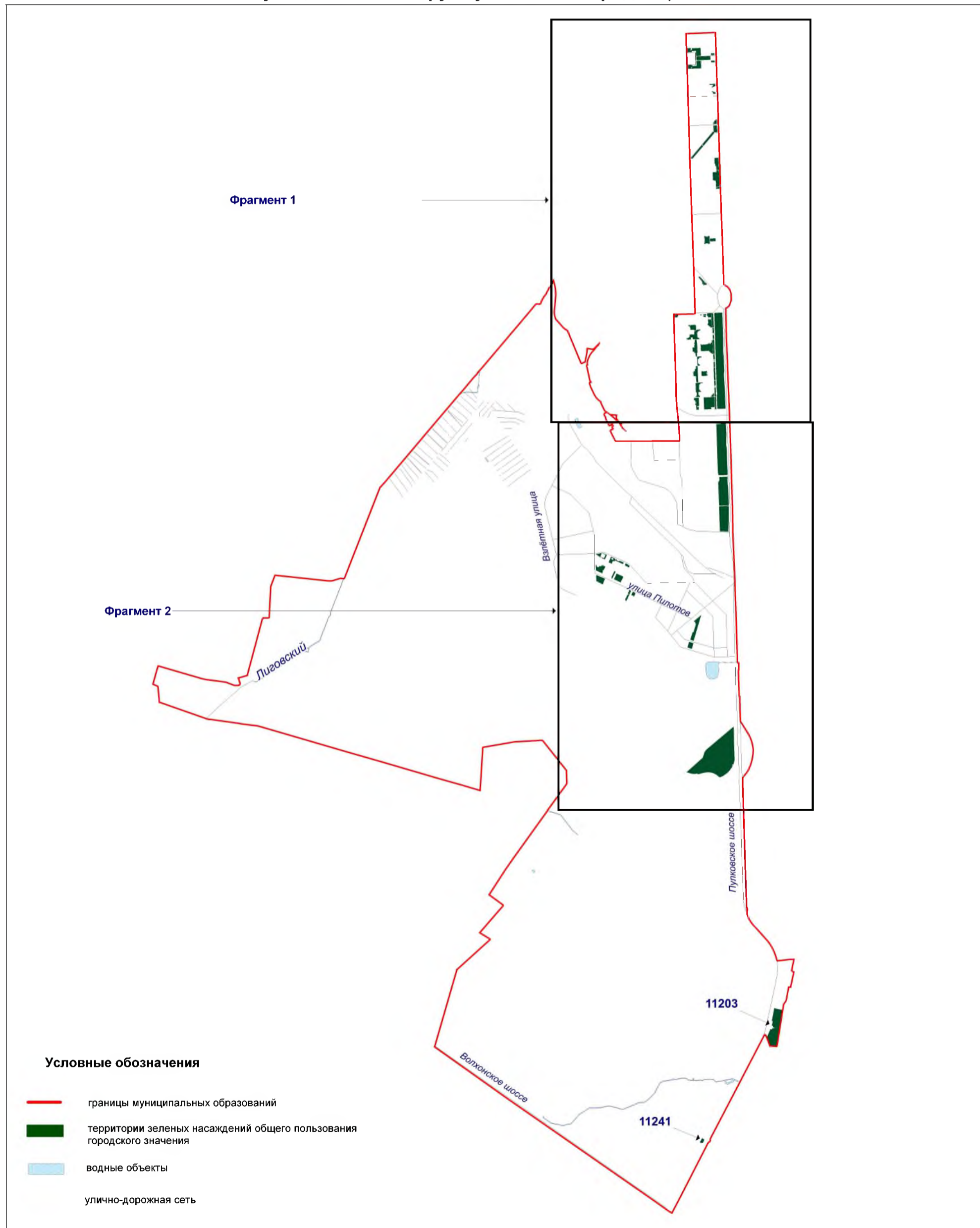
**Территории зеленых насаждений общего пользования городского значения  
в границах Московского района Санкт-Петербурга  
(внутригородское муниципальное образование города федерального значения Санкт-Петербурга  
муниципальный округ Новоизмайловское)**

Схема 11-3



**Территории зеленых насаждений общего пользования городского значения  
в границах Московского района Санкт-Петербурга  
(внутригородское муниципальное образование города федерального значения Санкт-Петербурга  
муниципальный округ Пулковский меридиан)**

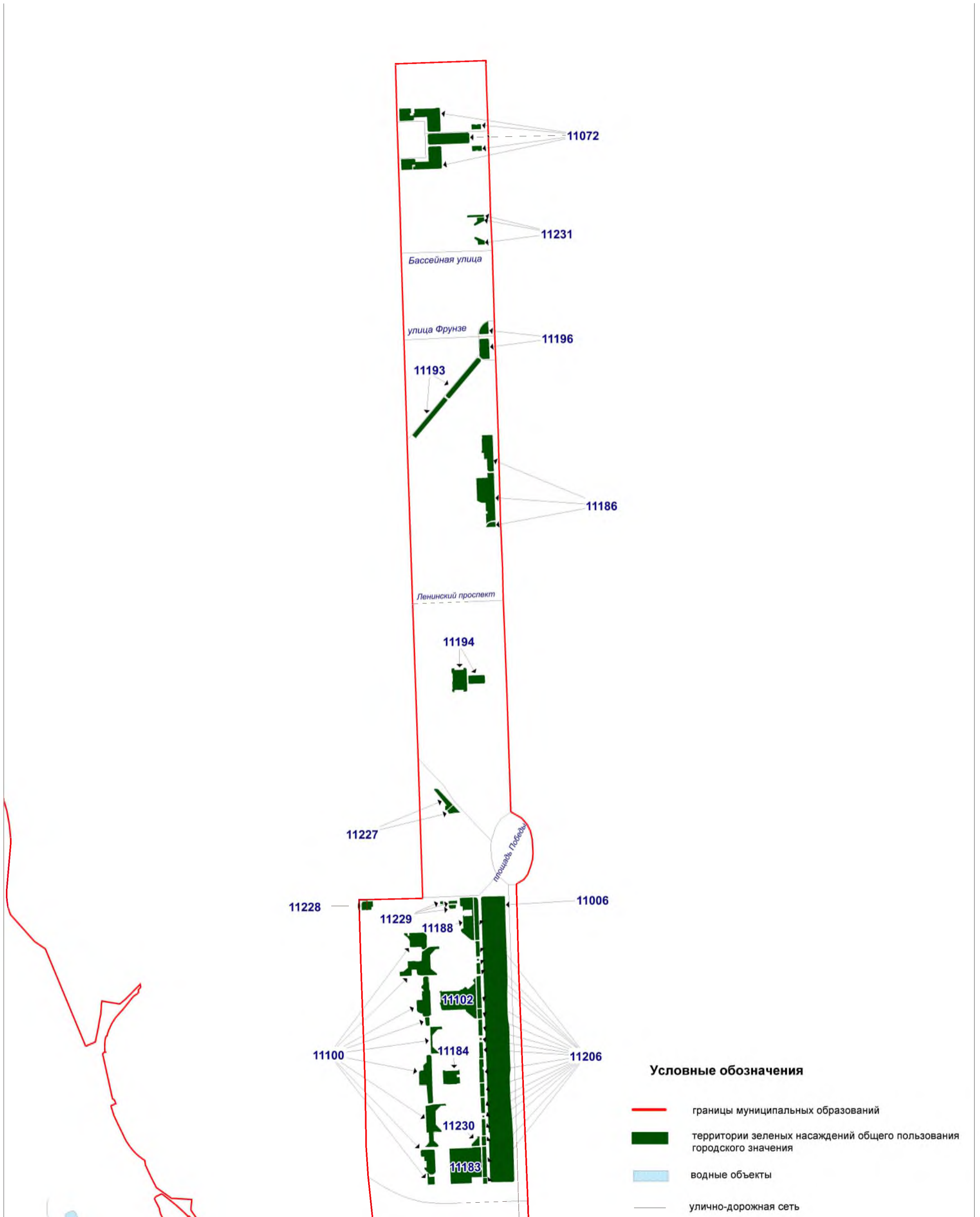
Схема 11-4





**Территории зеленых насаждений общего пользования городского значения  
в границах Московского района Санкт-Петербурга  
(внутригородское муниципальное образование города федерального значения Санкт-Петербурга  
муниципальный округ Пулковский меридиан, фрагмент 1)**

Схема 11-4(1)



Территории зеленых насаждений общего пользования городского значения  
в границах Московского района Санкт-Петербурга

Схема 11-4(2)

(внутригородское муниципальное образование города федерального значения Санкт-Петербурга  
муниципальный округ Пулковский меридиан, фрагмент 2)



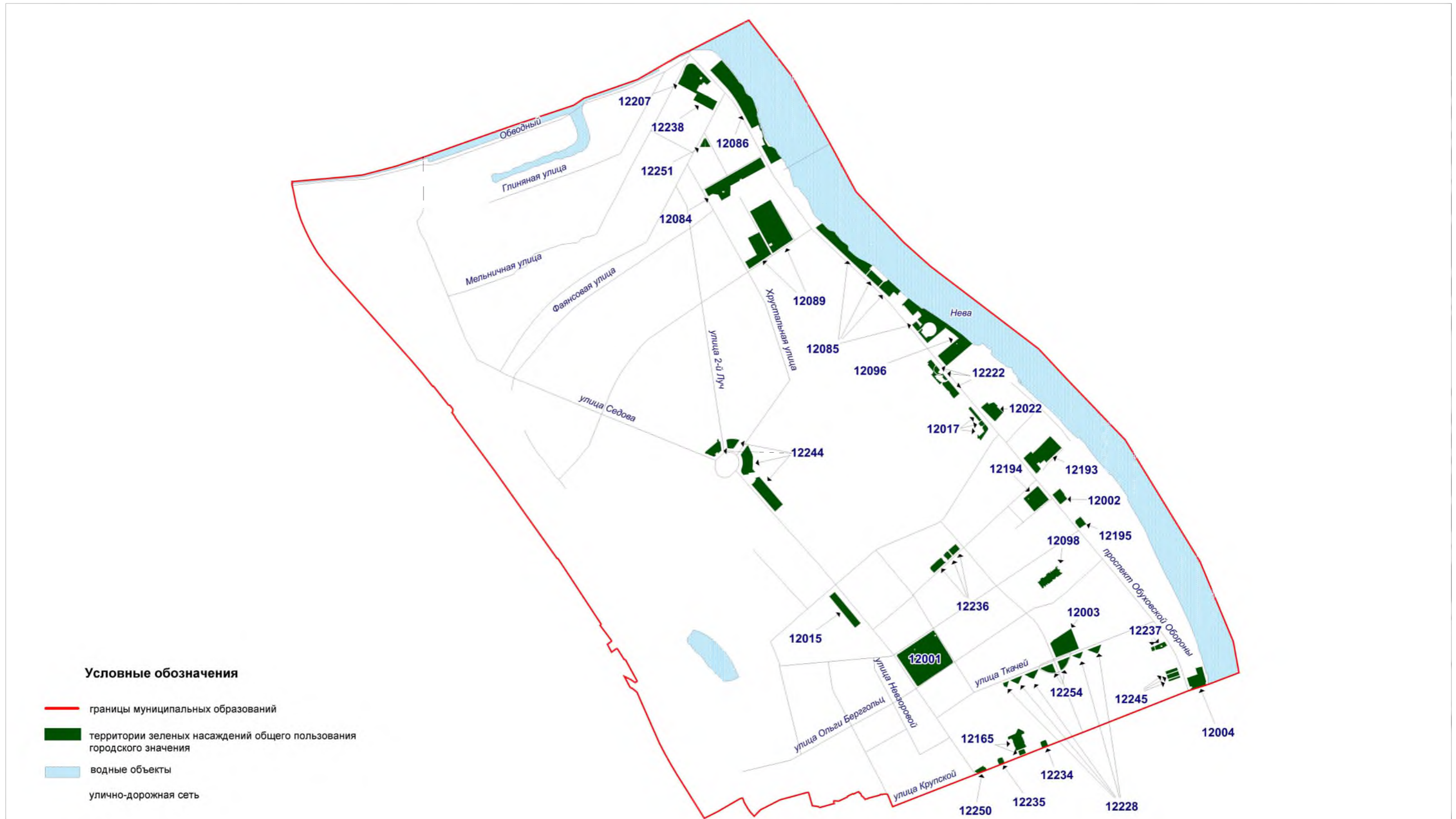
**Территории зеленых насаждений общего пользования городского значения  
в границах Московского района Санкт-Петербурга  
(внутригородское муниципальное образование города федерального значения Санкт-Петербурга  
муниципальный округ Звездное)**

Схема 11-5



**Территории зеленых насаждений общего пользования городского значения в границах Невского района Санкт-Петербурга  
(внутригородское муниципальное образование города федерального значения Санкт-Петербурга муниципальный округ Невская застава)**

Схема 12-1



**Территории зеленых насаждений общего пользования городского значения  
в границах Невского района Санкт-Петербурга  
(внутригородское муниципальное образование города федерального значения Санкт-Петербурга  
муниципальный округ Ивановский)**

Схема 12-2



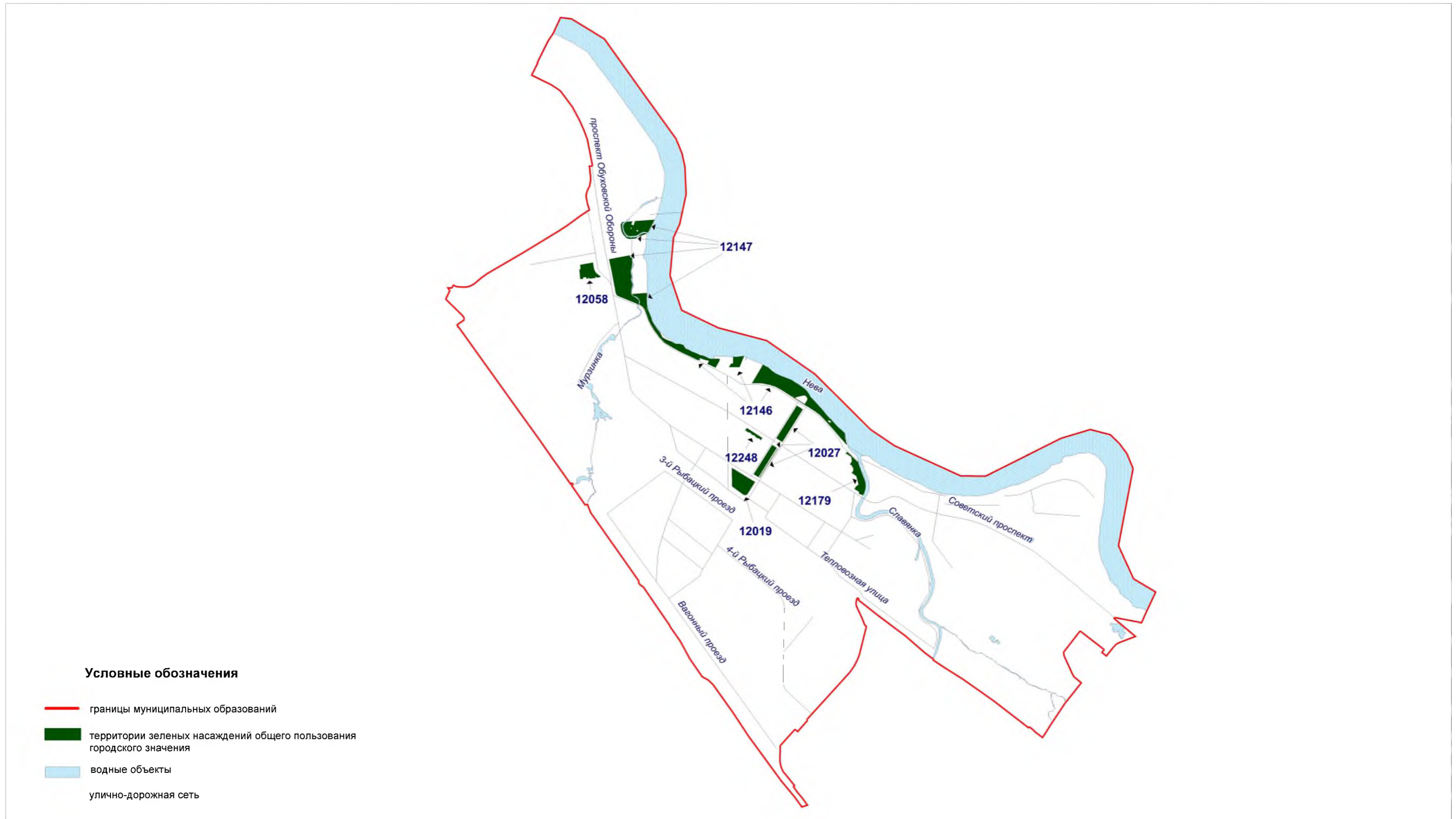
**Территории зеленых насаждений общего пользования городского значения в границах Невского района Санкт-Петербурга  
(внутригородское муниципальное образование города федерального значения Санкт-Петербурга муниципальный округ Обуховский)**

Схема 12-3



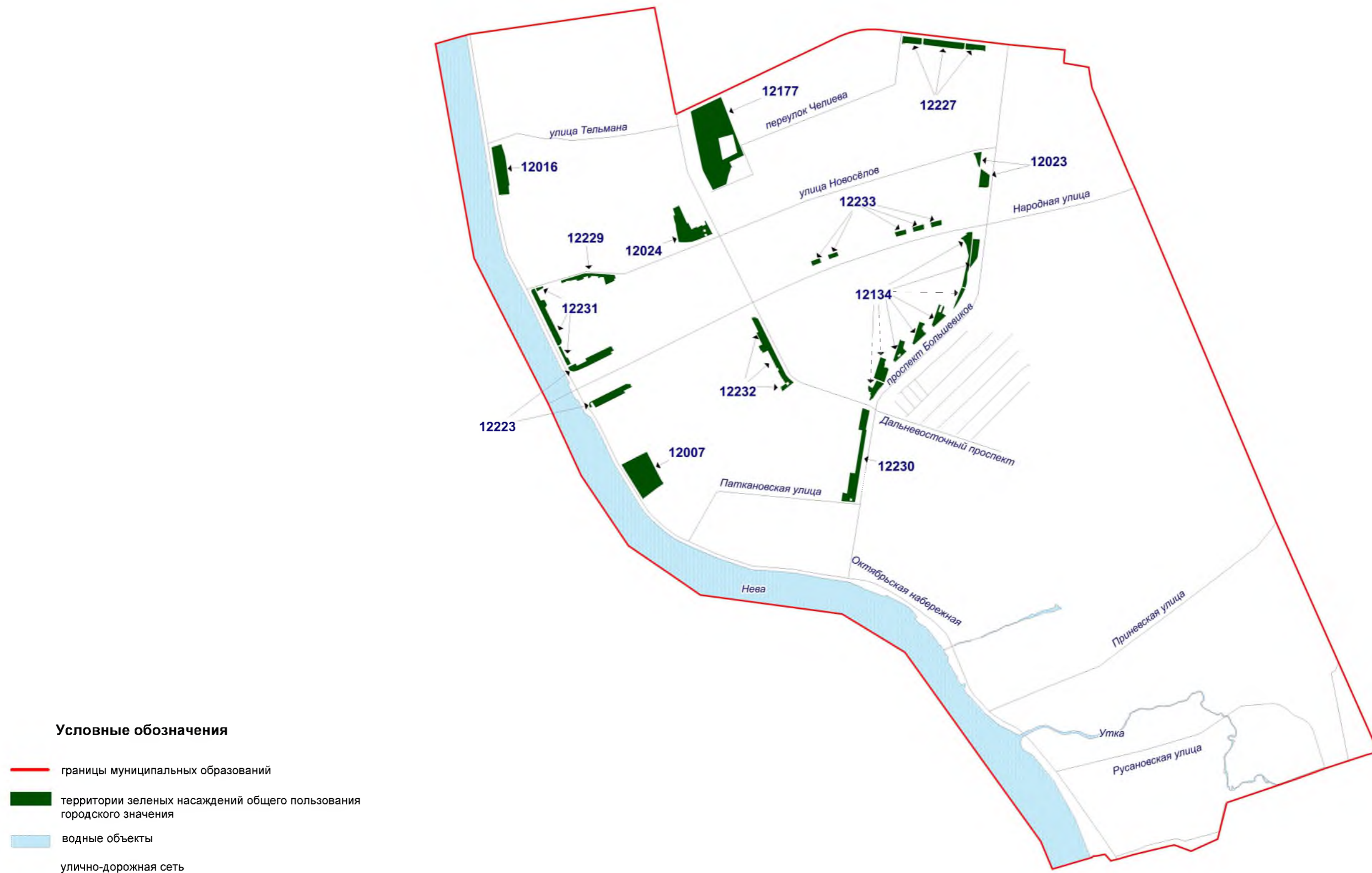
**Территории зеленых насаждений общего пользования городского значения в границах Невского района Санкт-Петербурга  
(внутригородское муниципальное образование города федерального значения Санкт-Петербурга муниципальный округ Рыбацкое)**

Схема 12-4



**Территории зеленых насаждений общего пользования городского значения в границах Невского района Санкт-Петербурга  
(внутригородское муниципальное образование города федерального значения Санкт-Петербурга муниципальный округ Народный)**

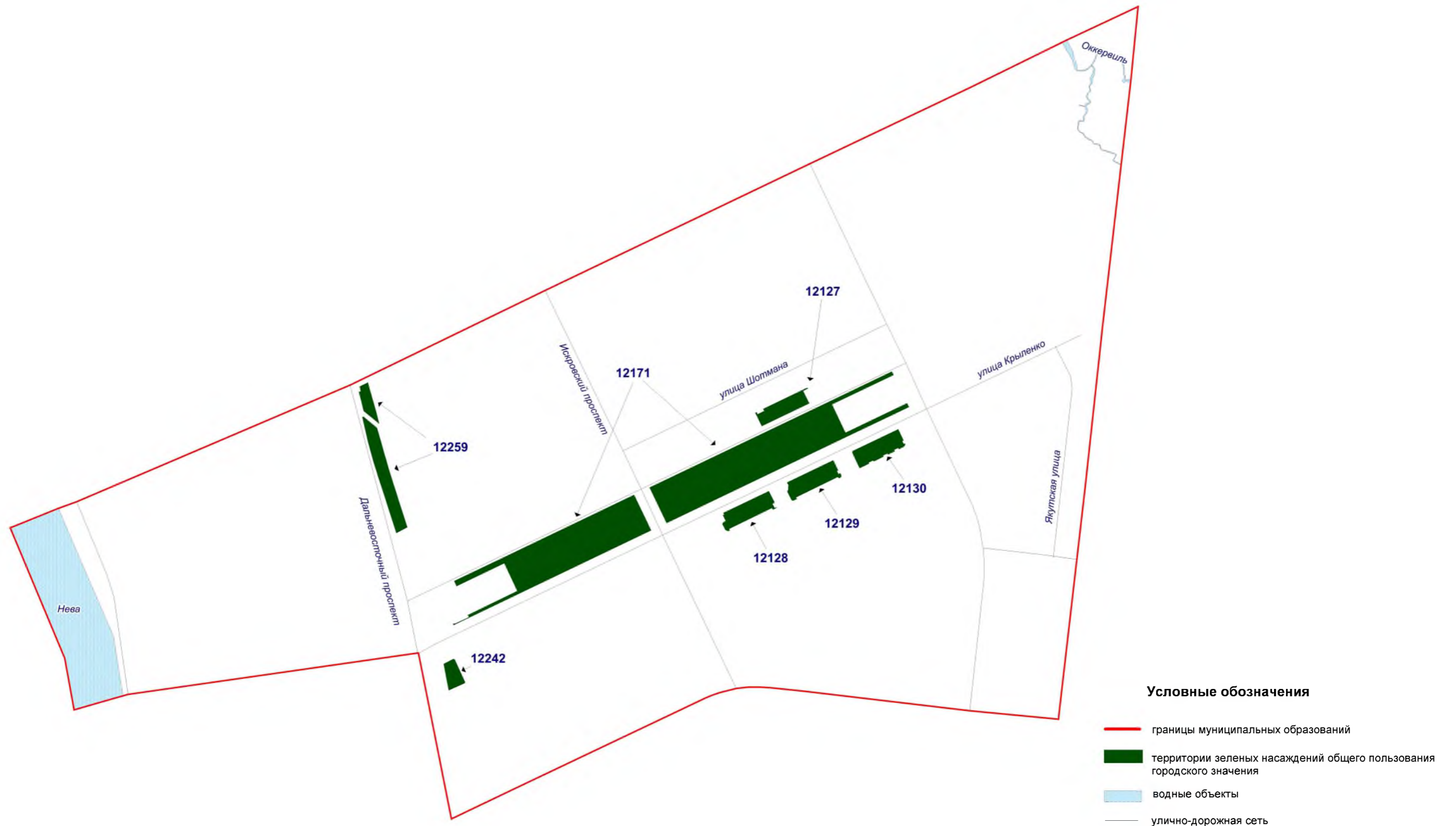
Схема 12-5





**Территории зеленых насаждений общего пользования городского значения в границах Невского района Санкт-Петербурга  
(внутригородское муниципальное образование города федерального значения Санкт-Петербурга муниципальный округ № 54)**

Схема 12-6



**Территории зеленых насаждений общего пользования городского значения в границах Невского района Санкт-Петербурга  
(внутригородское муниципальное образование города федерального значения Санкт-Петербурга муниципальный округ Невский округ)**

Схема 12-7



**Территории зеленых насаждений общего пользования городского значения в границах Невского района Санкт-Петербурга  
(внутригородское муниципальное образование города федерального значения Санкт-Петербурга муниципальный округ Оккервиль)**

Схема 12-8



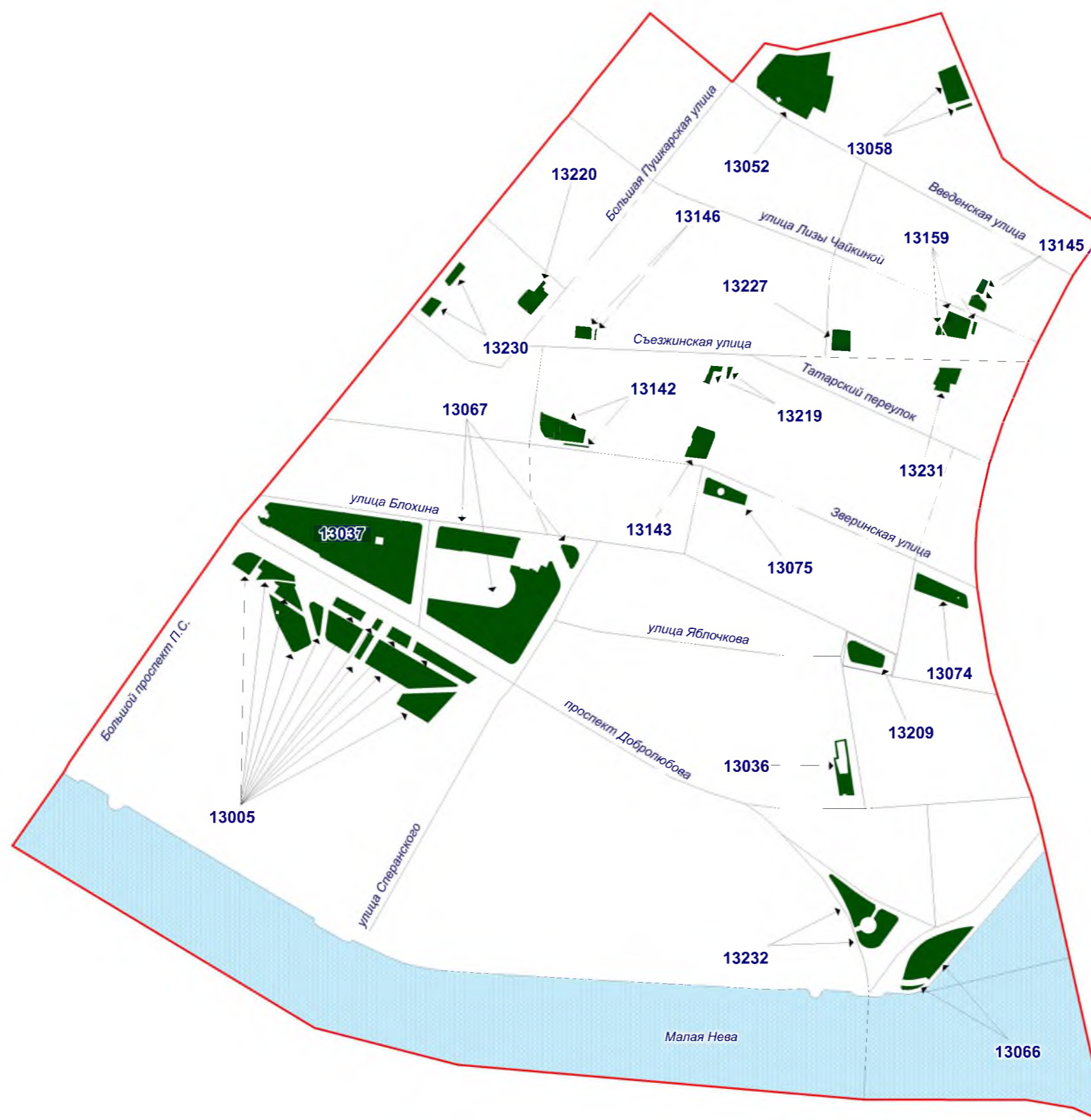
**Территории зеленых насаждений общего пользования городского значения в границах Невского района Санкт-Петербурга  
(внутригородское муниципальное образование города федерального значения Санкт-Петербурга муниципальный округ Правобережный)**

Схема 12-9



**Территории зеленых насаждений общего пользования городского значения в границах Петроградского района Санкт-Петербурга  
(внутригородское муниципальное образование города федерального значения Санкт-Петербурга муниципальный округ Введенский)**

Схема 13-1



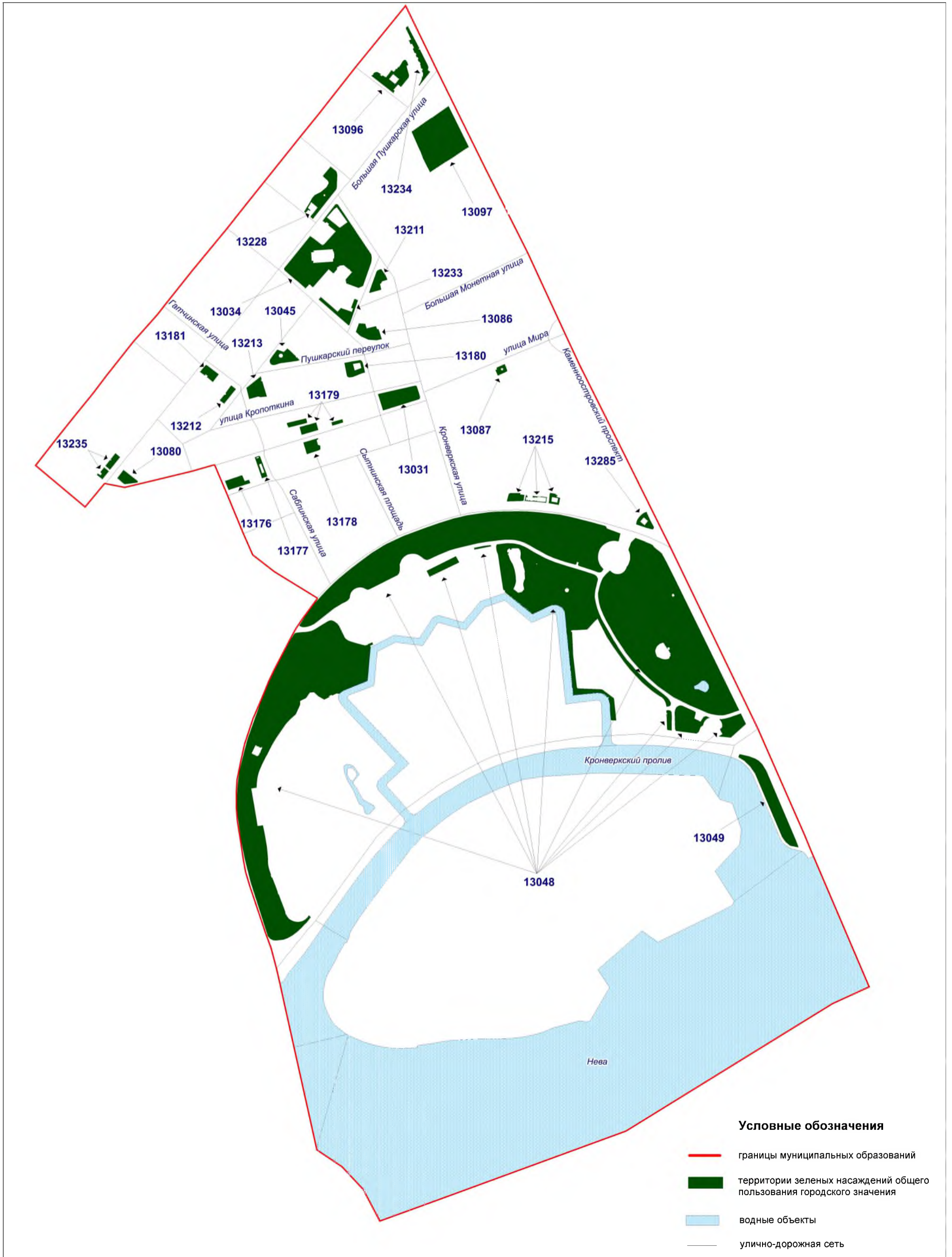
**Условные обозначения**

- границы муниципальных образований
- территории зеленых насаждений общего пользования городского значения
- водные объекты
- улично-дорожная сеть

**Территории зеленых насаждений общего пользования городского значения  
в границах Петроградского района Санкт-Петербурга**

Схема 13-2

**(внутригородское муниципальное образование города федерального значения Санкт-Петербурга  
муниципальный округ Кронверкское)**



**Территории зеленых насаждений общего пользования городского значения  
в границах Петроградского района Санкт-Петербурга**

Схема 13-3

**(внутригородское муниципальное образование города федерального значения Санкт-Петербурга  
муниципальный округ Посадский)**



**Территории зеленых насаждений общего пользования городского значения в границах Петроградского района Санкт-Петербурга  
(внутригородское муниципальное образование города федерального значения Санкт-Петербурга муниципальный округ Аптекарский остров)**

Схема 13-4





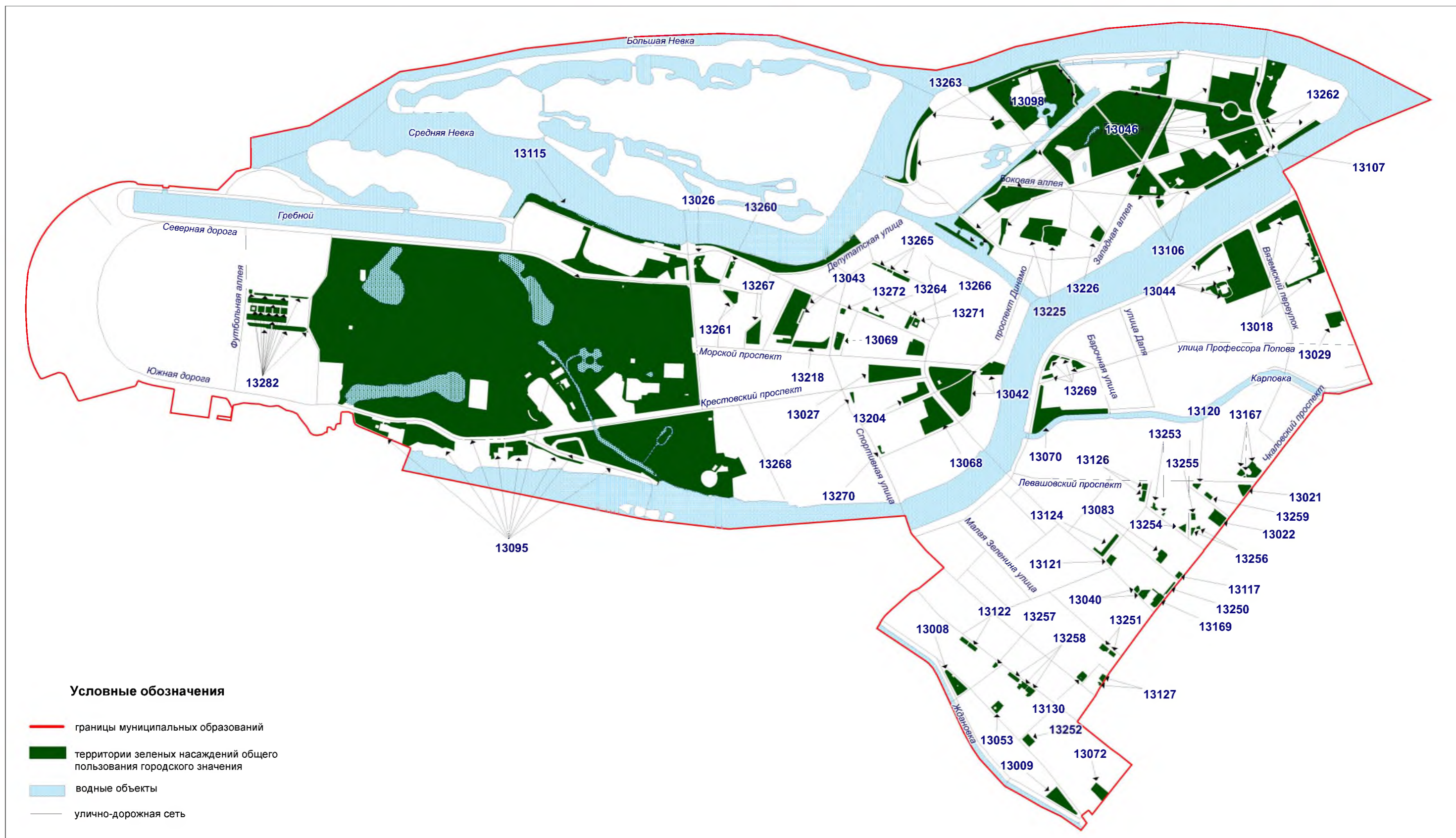
Территории зеленых насаждений общего пользования городского значения в границах Петроградского района Санкт-Петербурга  
(внутригородское муниципальное образование города федерального значения Санкт-Петербурга муниципальный округ округ Петровский)

Схема 13-5



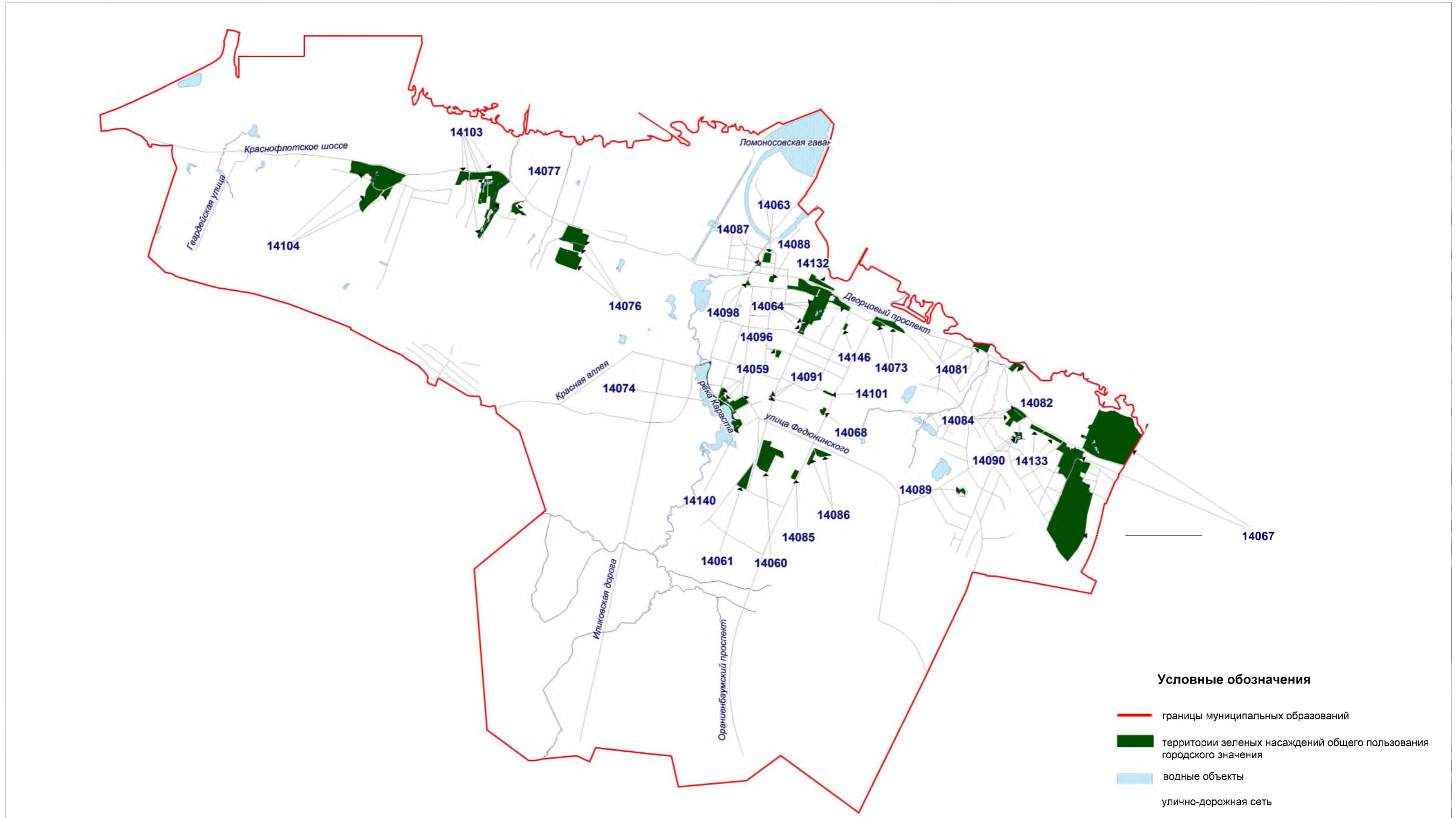
Территории зеленых насаждений общего пользования городского значения в границах Петроградского района Санкт-Петербурга  
(внутригородское муниципальное образование города федерального значения Санкт-Петербурга муниципальный округ Чкаловское)

Схема 13-6



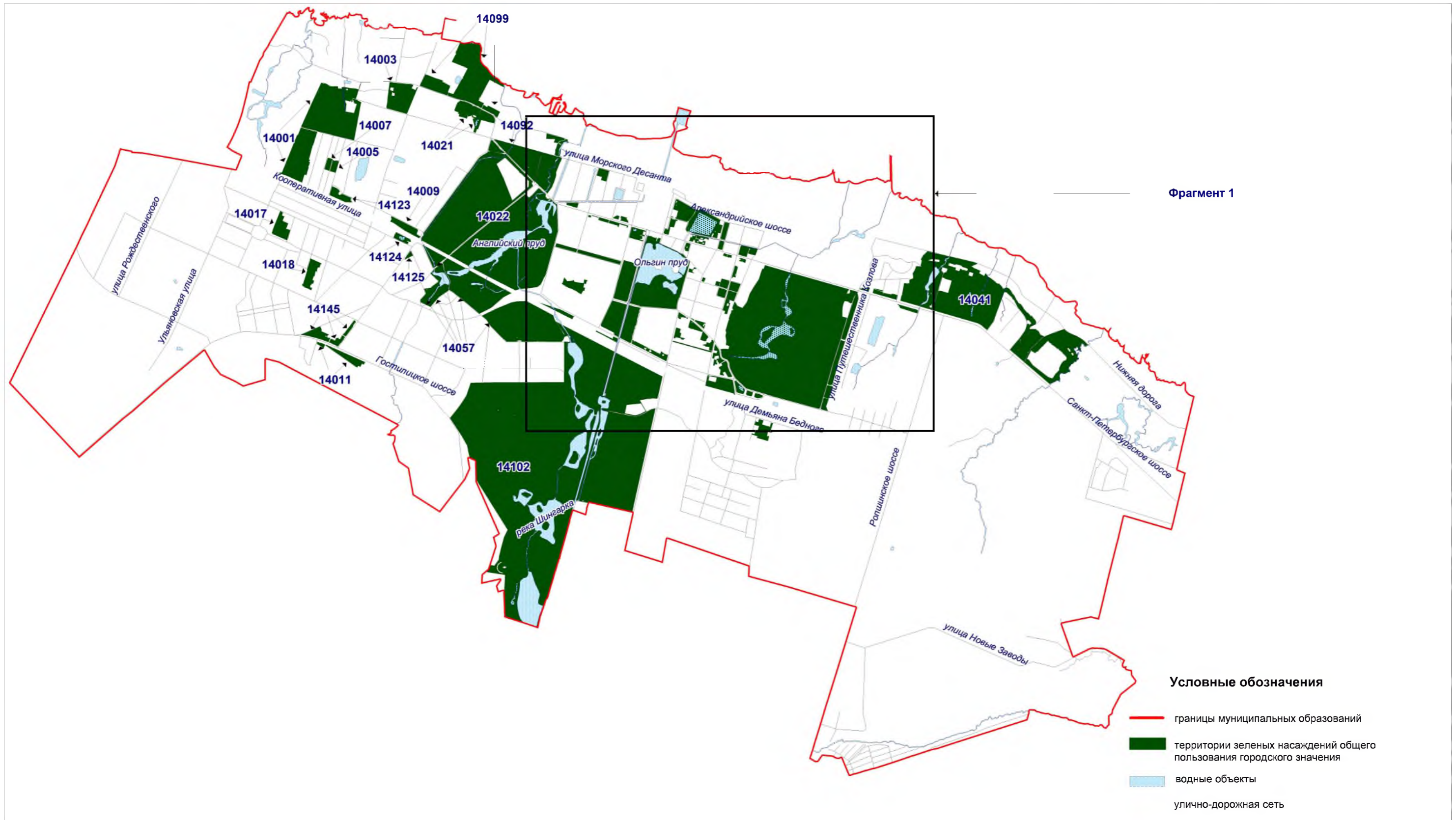
**Территории зеленых насаждений общего пользования городского значения в границах Петродворцового района Санкт-Петербурга  
(внутригородское муниципальное образование города федерального значения Санкт-Петербурга город Ломоносов)**

Схема 14-1



**Территории зеленых насаждений общего пользования городского значения в границах Петродворцового района Санкт-Петербурга  
(внутригородское муниципальное образование города федерального значения Санкт-Петербурга город Петергоф)**

Схема 14-2



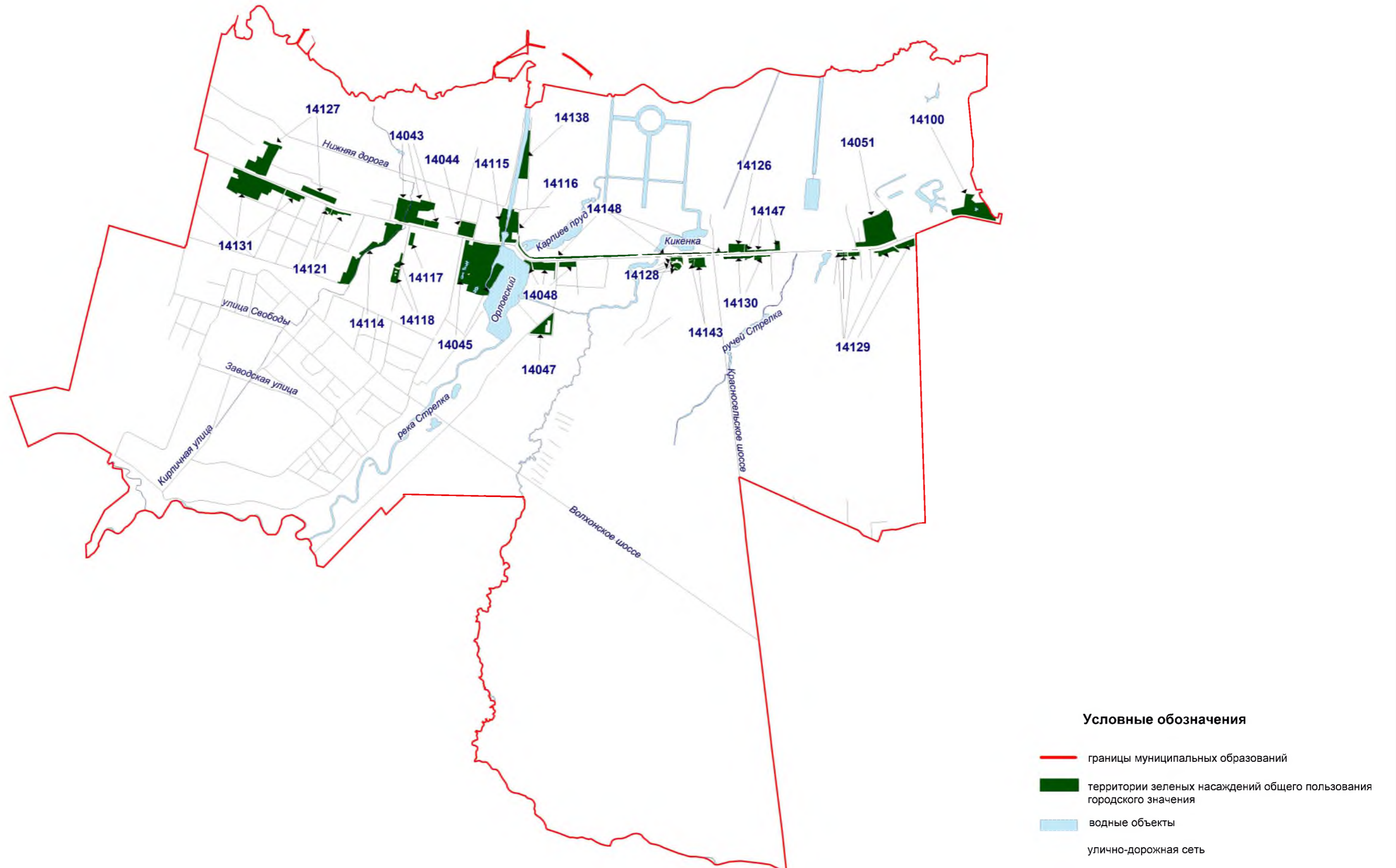
Территории зеленых насаждений общего пользования городского значения в границах Петродворцового района Санкт-Петербурга (внутригородское муниципальное образование города федерального значения Санкт-Петербурга город Петергоф, фрагмент 1)

Схема 14-2(1)



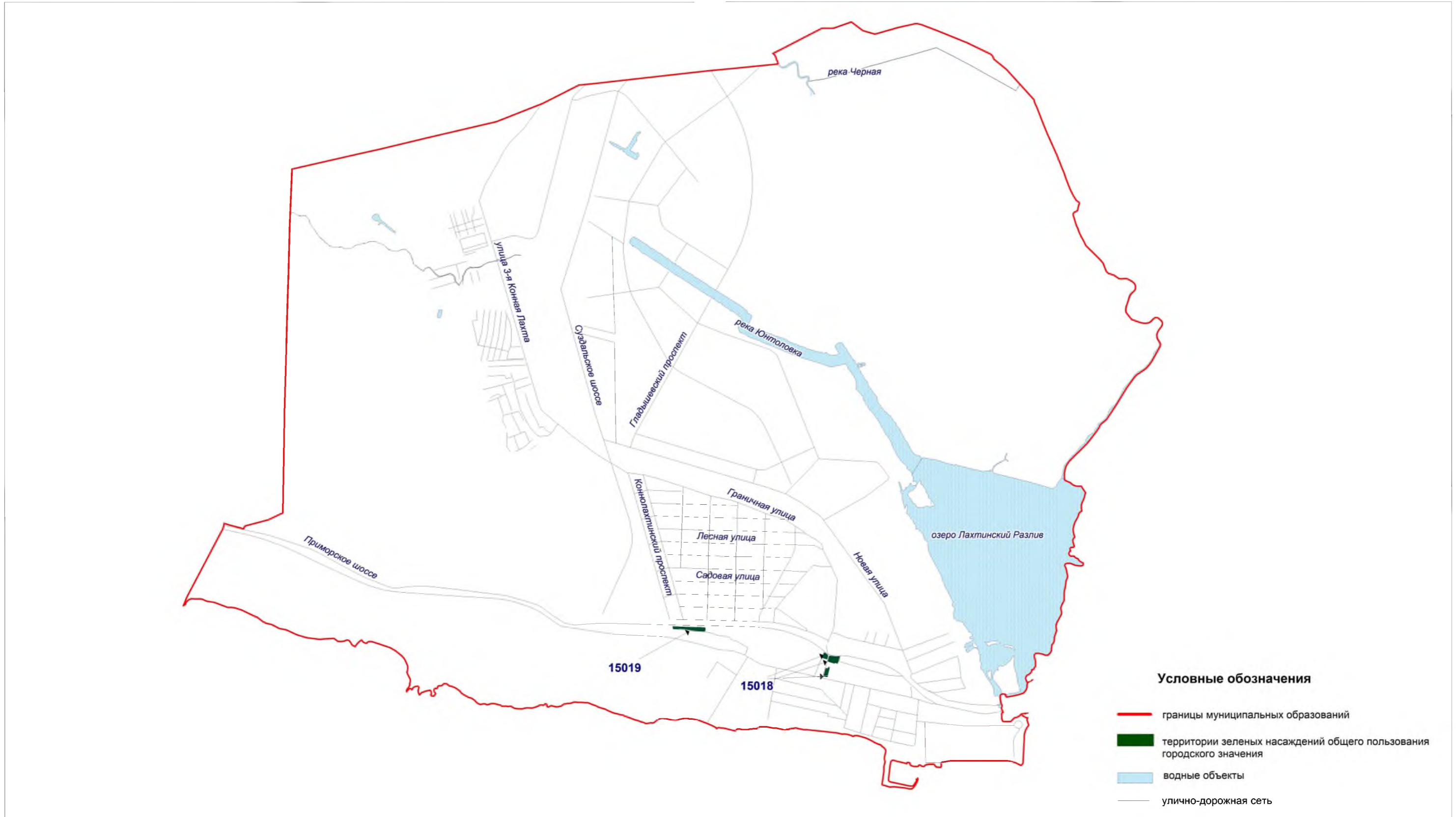
Территории зеленых насаждений общего пользования городского значения в границах Петродворцового района Санкт-Петербурга  
(внутригородское муниципальное образование города федерального значения Санкт-Петербурга поселок Стрельна)

Схема 14-3



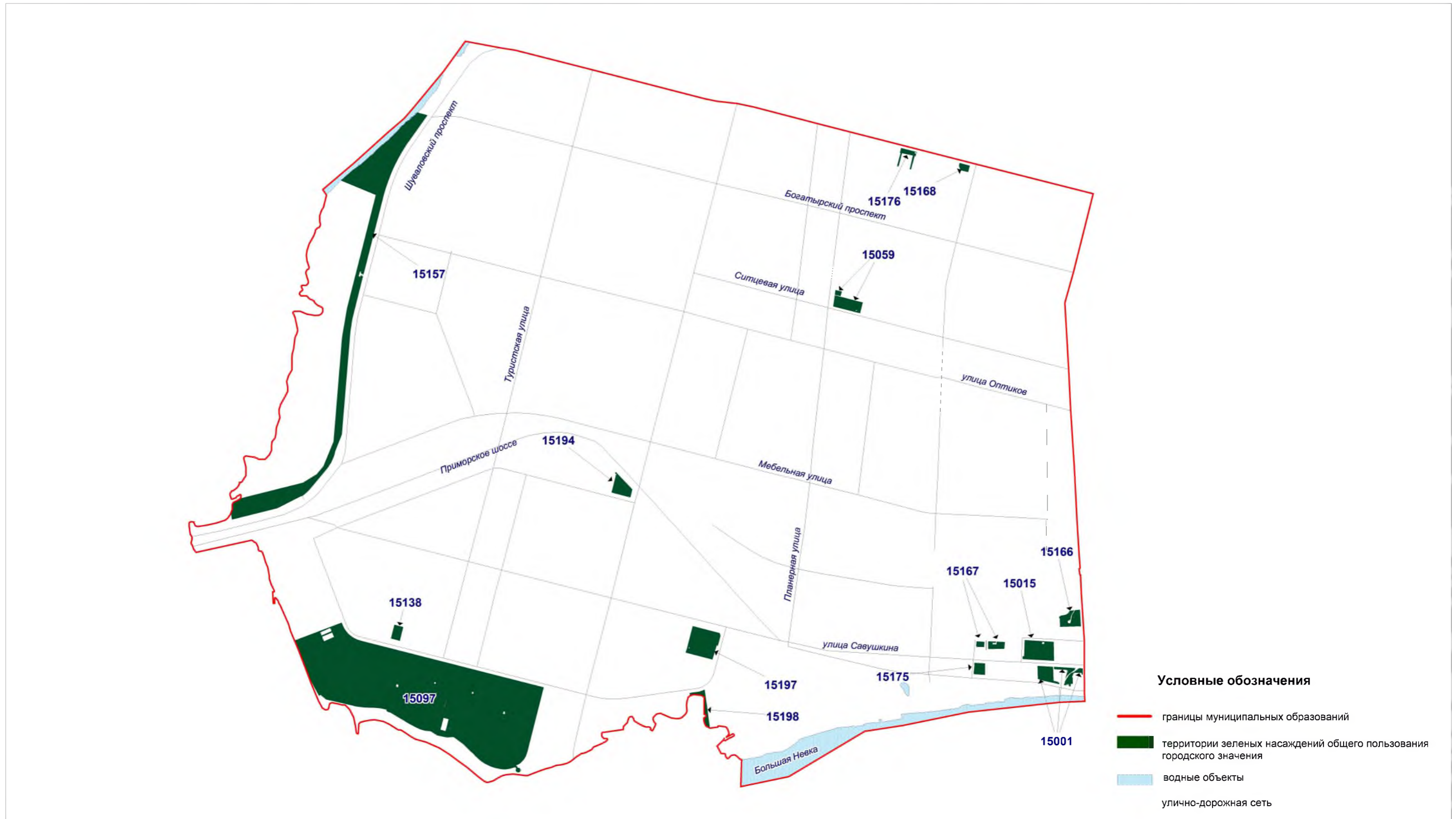
**Территории зеленых насаждений общего пользования городского значения в границах Приморского района Санкт-Петербурга  
(внутригородское муниципальное образование города федерального значения Санкт-Петербурга муниципальный округ Лахта-Ольгино)**

Схема 15-1



**Территории зеленых насаждений общего пользования городского значения в границах Приморского района Санкт-Петербурга  
(внутригородское муниципальное образование города федерального значения Санкт-Петербурга муниципальный округ № 65)**

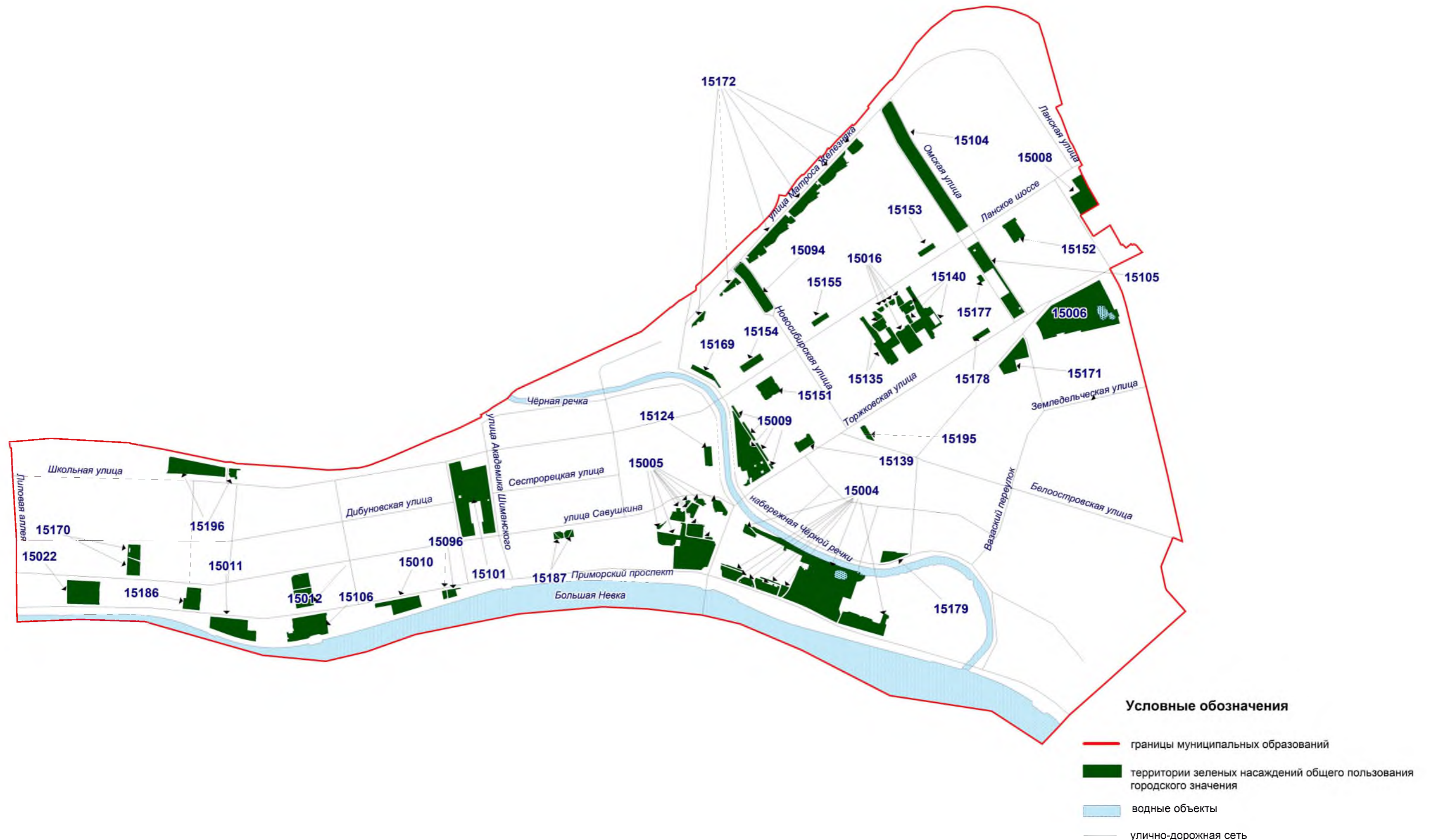
Схема 15-2





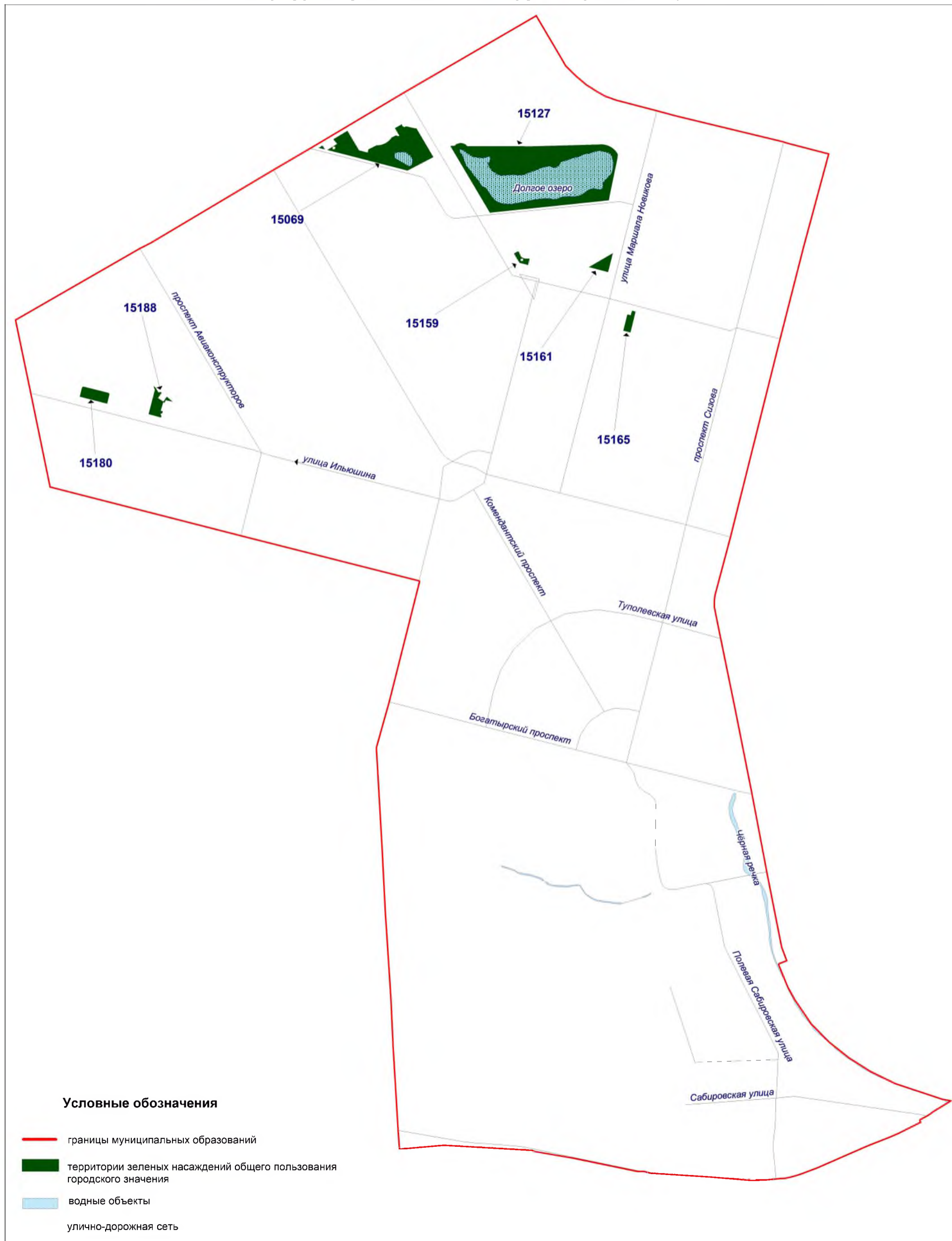
**Территории зеленых насаждений общего пользования городского значения в границах Приморского района Санкт-Петербурга  
(внутригородское муниципальное образование города федерального значения Санкт-Петербурга муниципальный округ Ланское)**

Схема 15-3



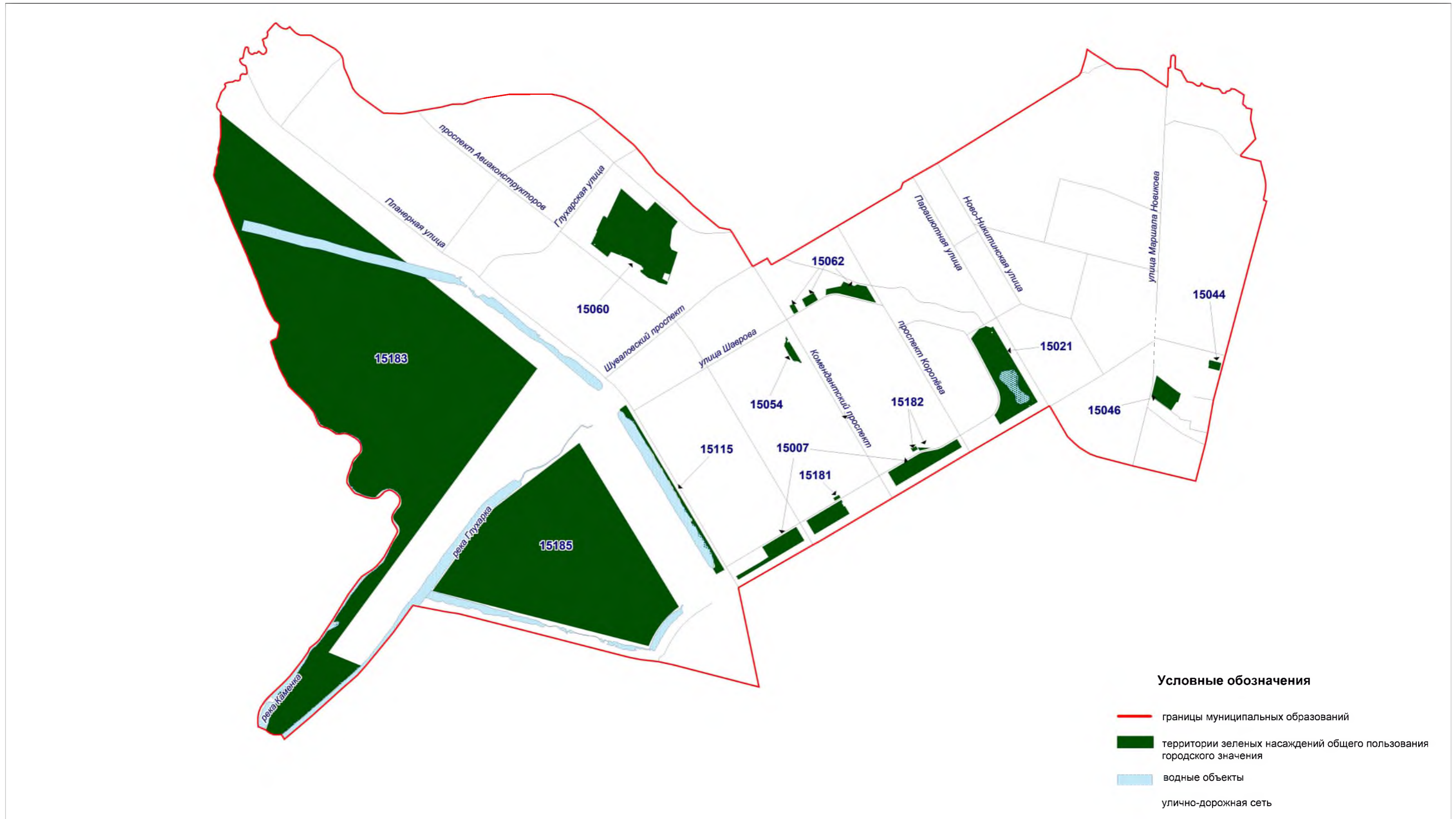
**Территории зеленых насаждений общего пользования городского значения  
в границах Приморского района Санкт-Петербурга  
(внутригородское муниципальное образование города федерального значения  
Санкт-Петербурга муниципальный округ Озеро Долгое)**

Схема 15-5



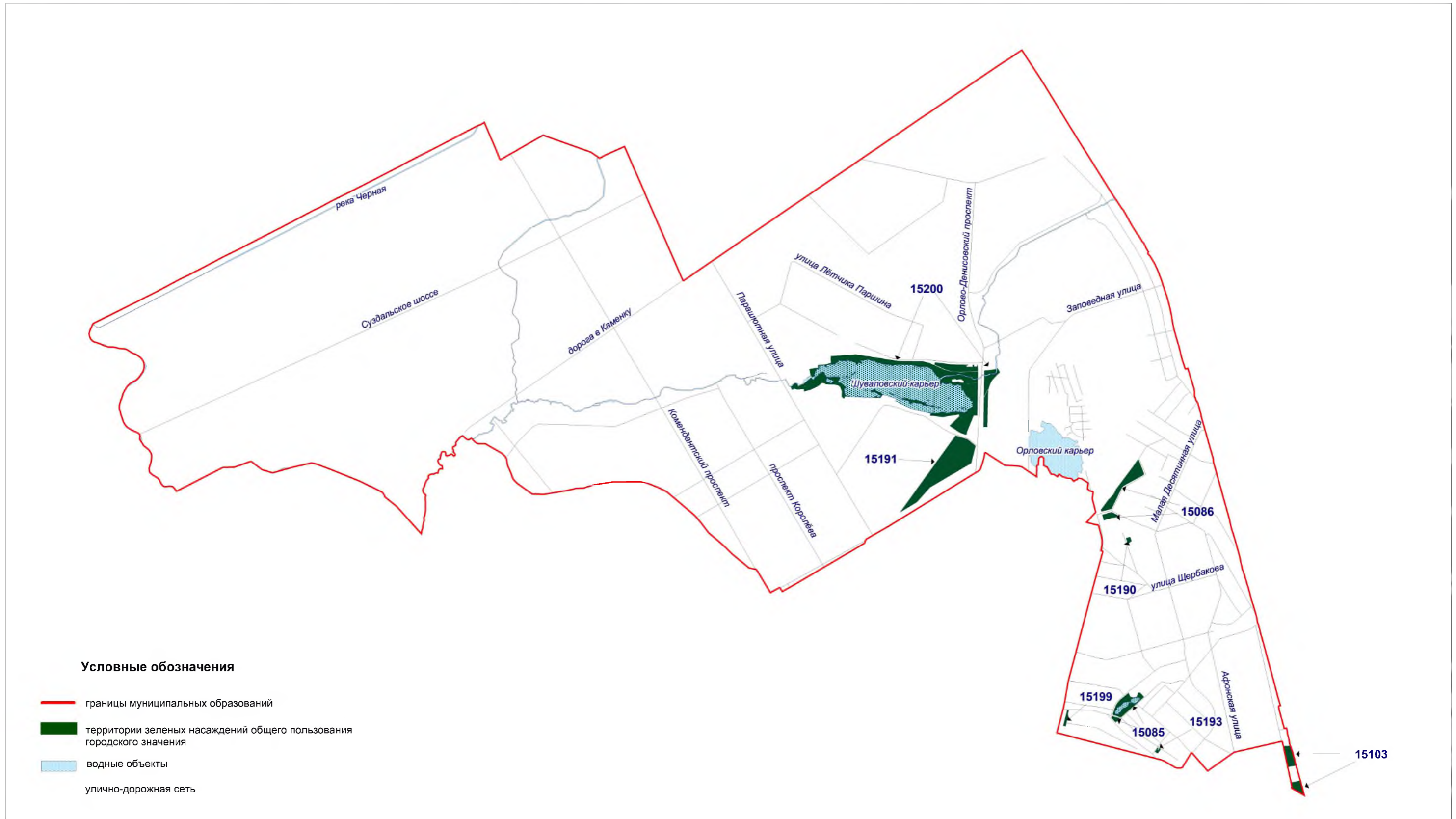
**Территории зеленых насаждений общего пользования городского значения в границах Приморского района Санкт-Петербурга  
(внутригородское муниципальное образование города федерального значения Санкт-Петербурга муниципальный округ Юнтолово)**

Схема 15-6



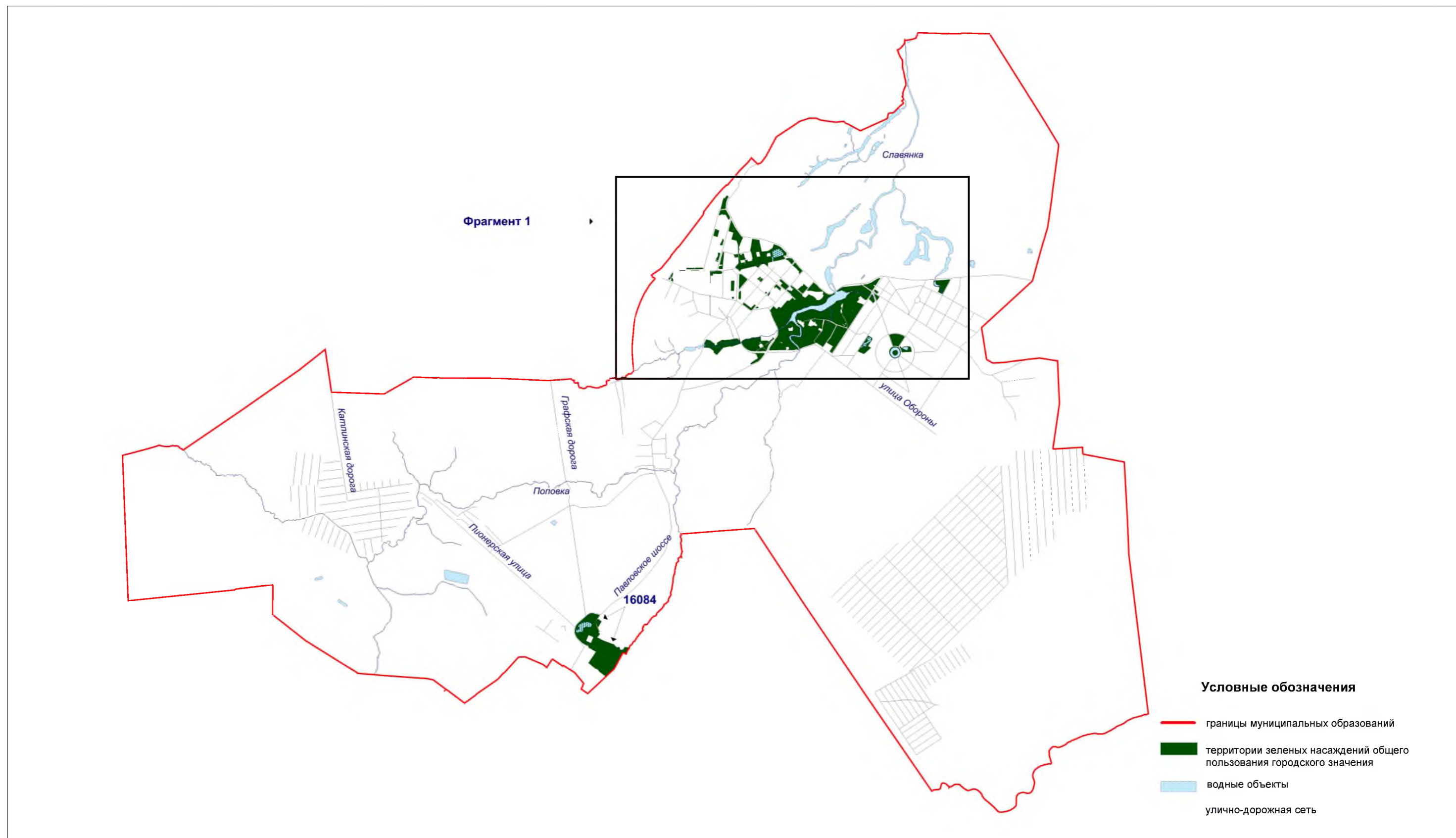
**Территории зеленых насаждений общего пользования городского значения в границах Приморского района Санкт-Петербурга  
(внутригородское муниципальное образование города федерального значения Санкт-Петербурга муниципальный округ Коломяги)**

Схема 15-7



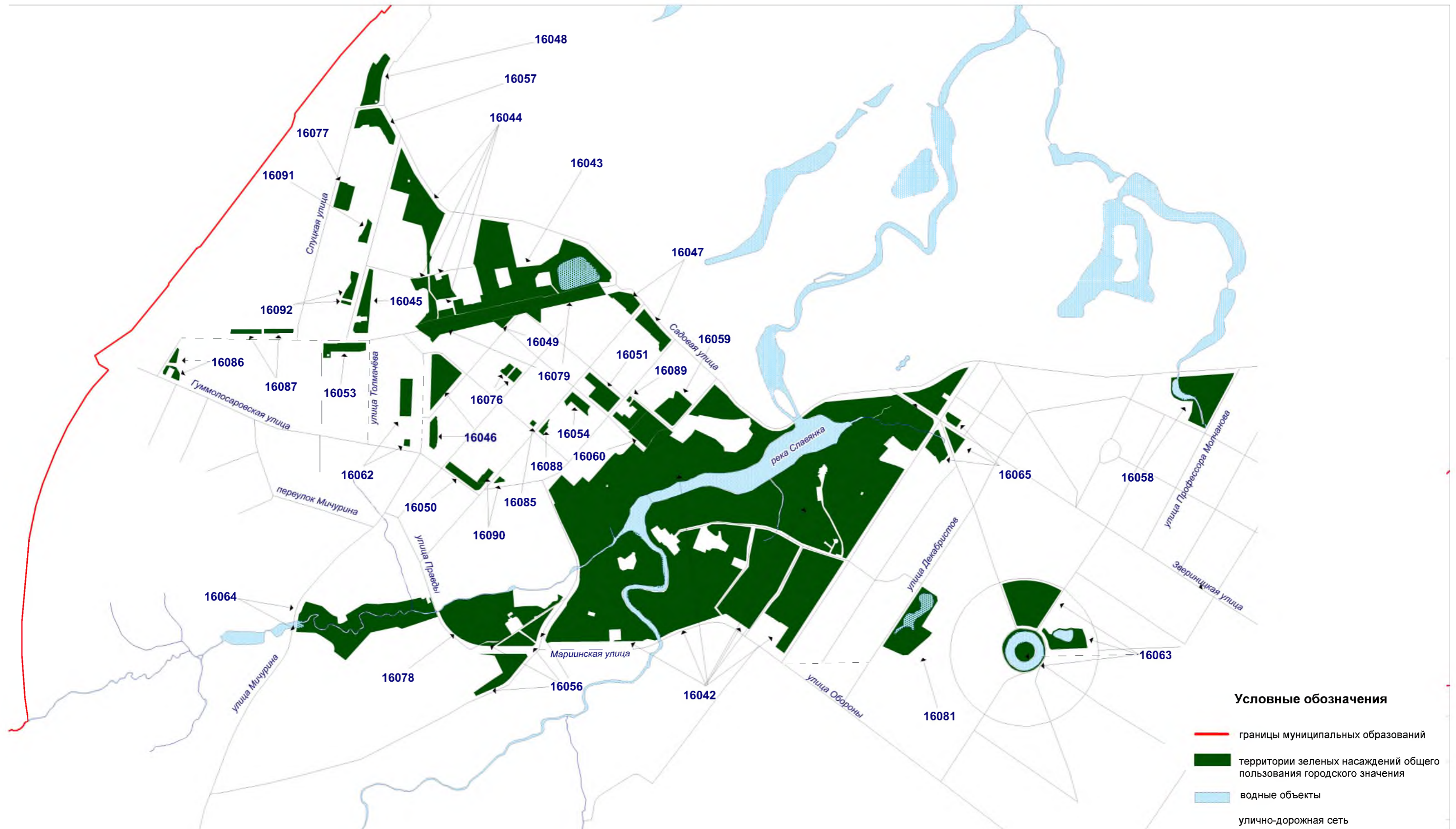
**Территории зеленых насаждений общего пользования городского значения в границах Пушкинского района Санкт-Петербурга  
(внутригородское муниципальное образование города федерального значения Санкт-Петербурга город Павловск)**

Схема 16-1



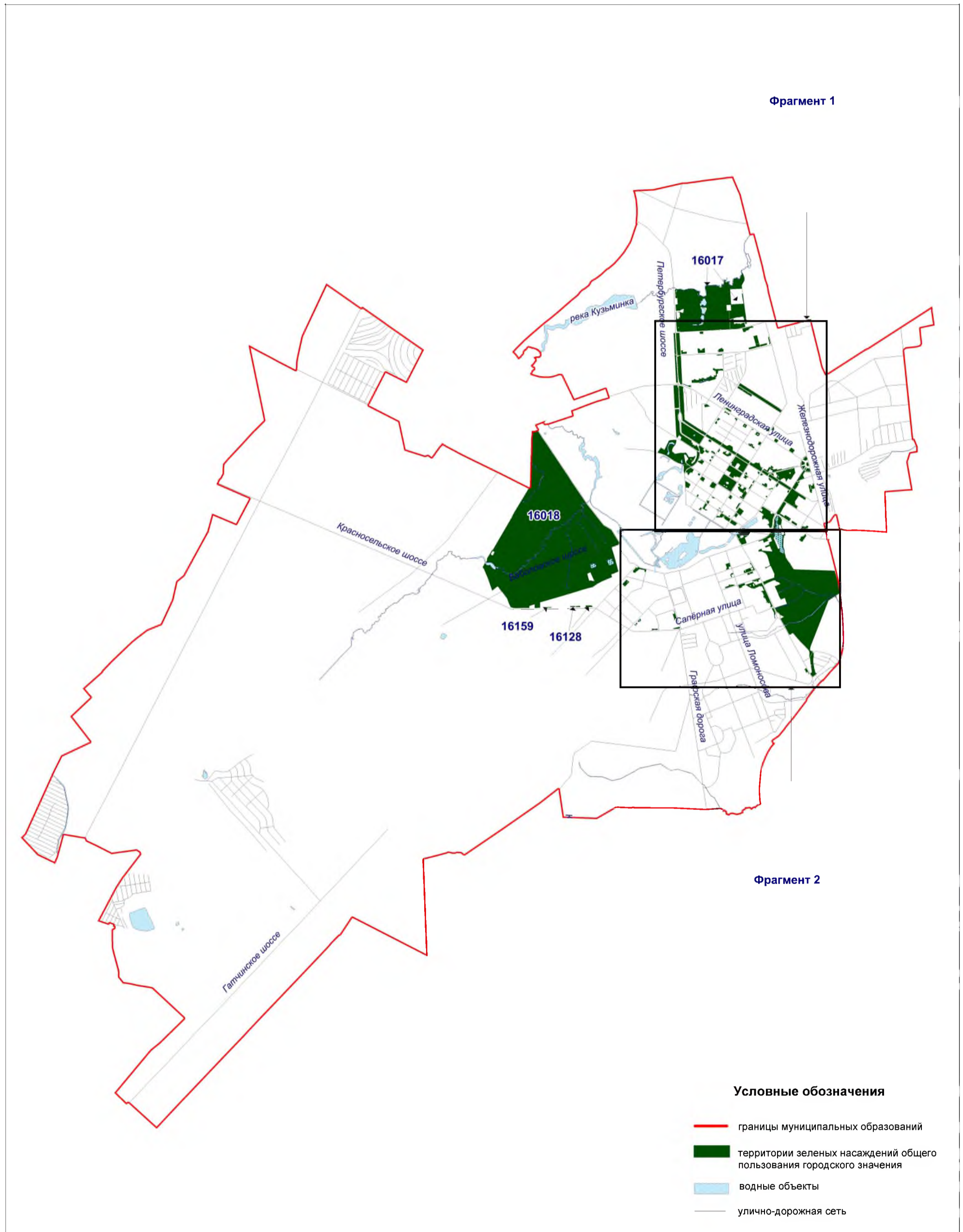
Территории зеленых насаждений общего пользования городского значения в границах Пушкинского района Санкт-Петербурга  
(внутригородское муниципальное образование города федерального значения Санкт-Петербурга город Павловск, фрагмент 1)

Схема 16-1 (1)



**Территории зеленых насаждений общего пользования городского значения  
в границах Пушкинского района Санкт-Петербурга  
(внутригородское муниципальное образование города федерального значения  
Санкт-Петербурга город Пушкин)**

Схема 16-2



**Территории зеленых насаждений общего пользования городского значения  
в границах Пушкинского района Санкт-Петербурга  
(внутригородское муниципальное образование города федерального значения  
Санкт-Петербурга город Пушкин, фрагмент 1)**

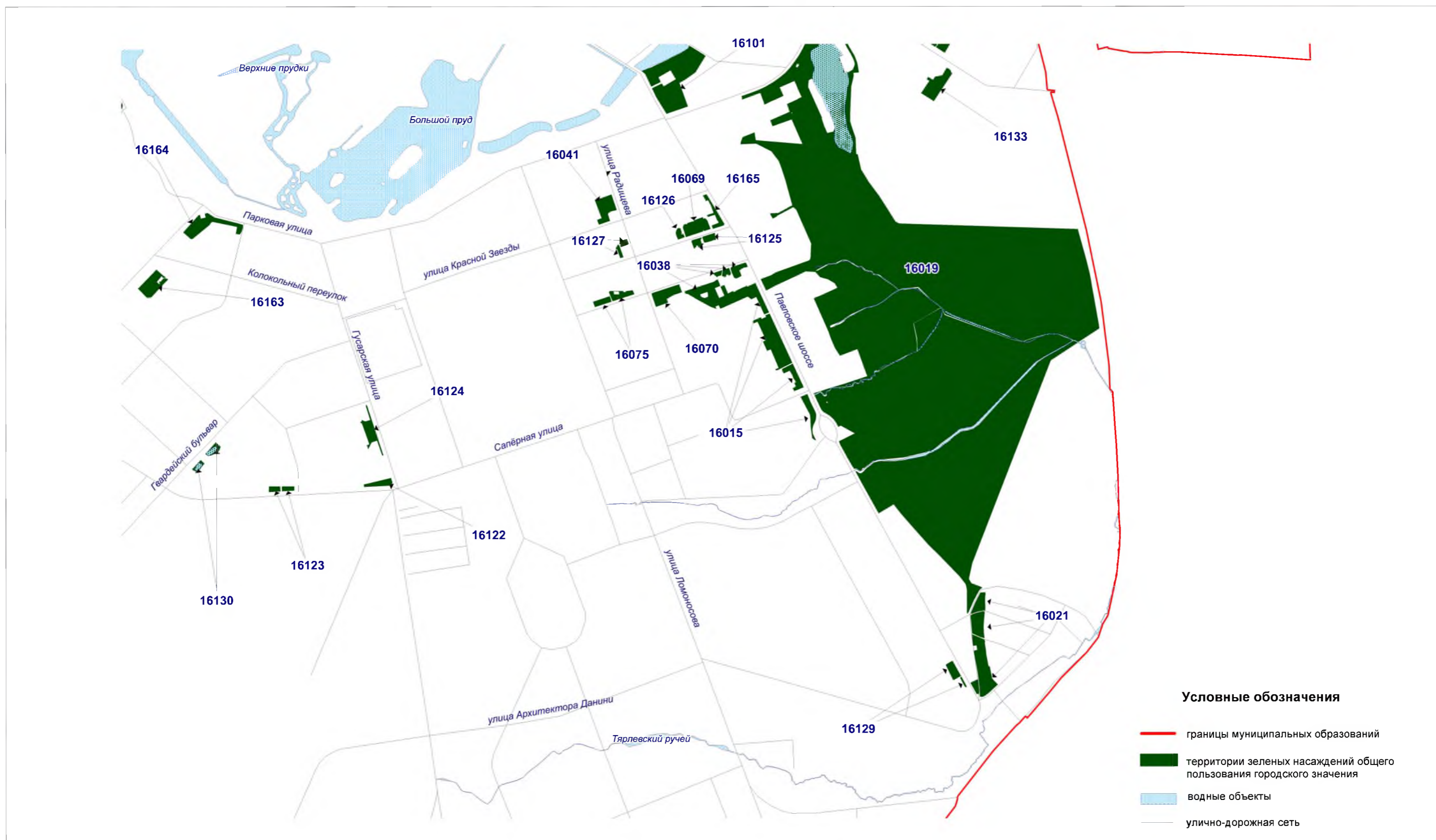
Схема 16-2(1)





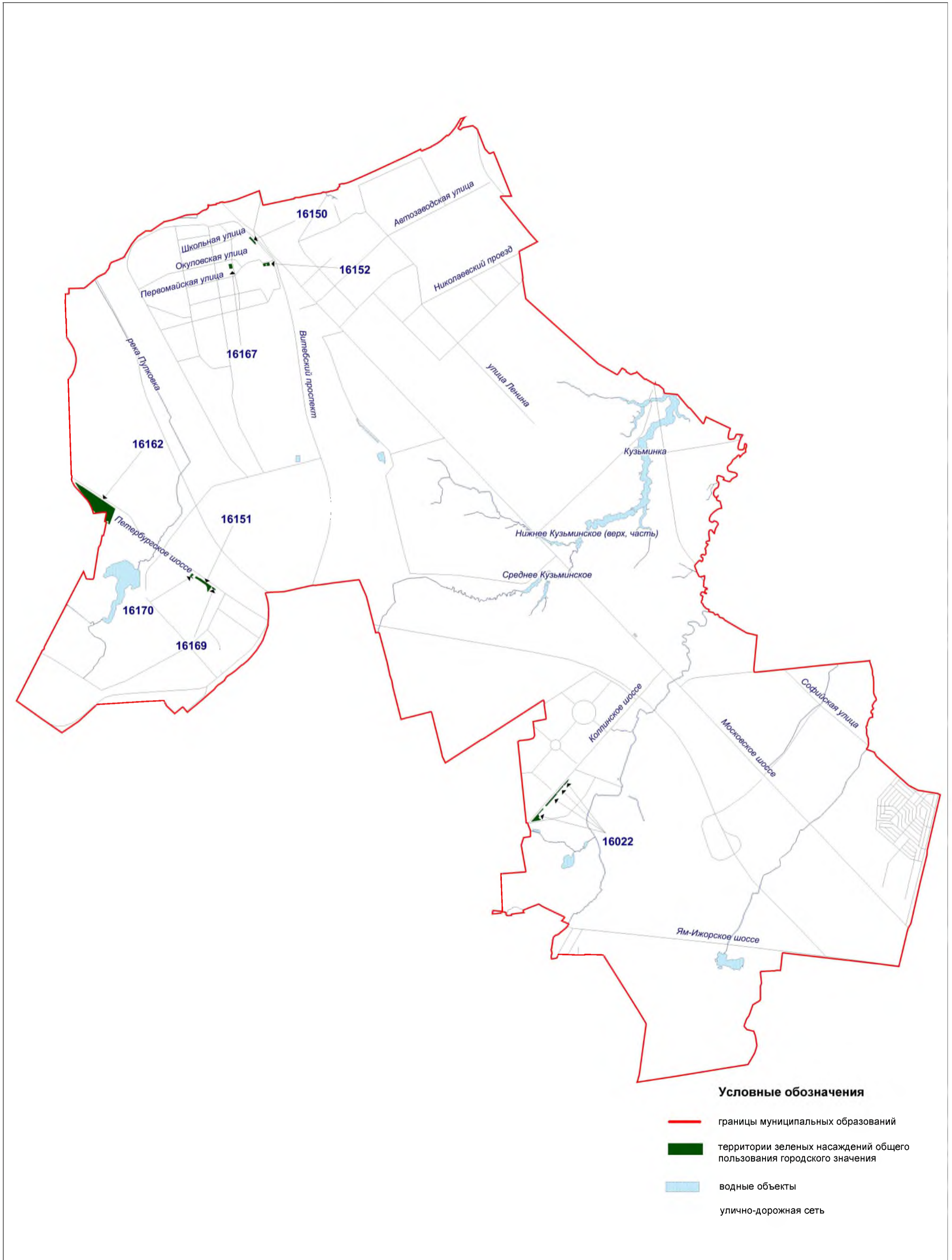
Территории зеленых насаждений общего пользования городского значения в границах Пушкинского района Санкт-Петербурга  
(внутригородское муниципальное образование города федерального значения Санкт-Петербурга город Пушкин, фрагмент 2)

Схема 16-2(2)



**Территории зеленых насаждений общего пользования городского значения  
в границах Пушкинского района Санкт-Петербурга  
(внутригородское муниципальное образование города федерального значения Санкт-Петербурга  
поселок Шушары)**

Схема 16-3



**Территории зеленых насаждений общего пользования городского значения  
в границах Фрунзенского района Санкт-Петербурга  
(внутригородское муниципальное образование города федерального значения Санкт-Петербурга  
муниципальный округ Волковское)**

Схема 17-1



**Территории зеленых насаждений общего пользования городского значения в границах Фрунзенского района Санкт-Петербурга  
(внутригородское муниципальное образование города федерального значения Санкт-Петербурга муниципальный округ № 72)**

Схема 17-2



**Территории зеленых насаждений общего пользования городского значения в границах Фрунзенского района Санкт-Петербурга  
(внутригородское муниципальное образование города федерального значения Санкт-Петербурга муниципальный округ Купчино)**

Схема 17-3



**Территории зеленых насаждений общего пользования городского значения в границах Фрунзенского района Санкт-Петербурга  
(внутригородское муниципальное образование города федерального значения Санкт-Петербурга муниципальный округ Георгиевский)**

Схема 17-4



**Территории зеленых насаждений общего пользования городского значения  
в границах Фрунзенского района Санкт-Петербурга** Схема 17-5  
**(внутригородское муниципальное образование города федерального значения Санкт-Петербурга  
муниципальный округ Александровский)**



**Территории зеленых насаждений общего пользования городского значения в границах Фрунзенского района Санкт-Петербурга  
(внутригородское муниципальное образование города федерального значения Санкт-Петербурга муниципальный округ Балканский)**

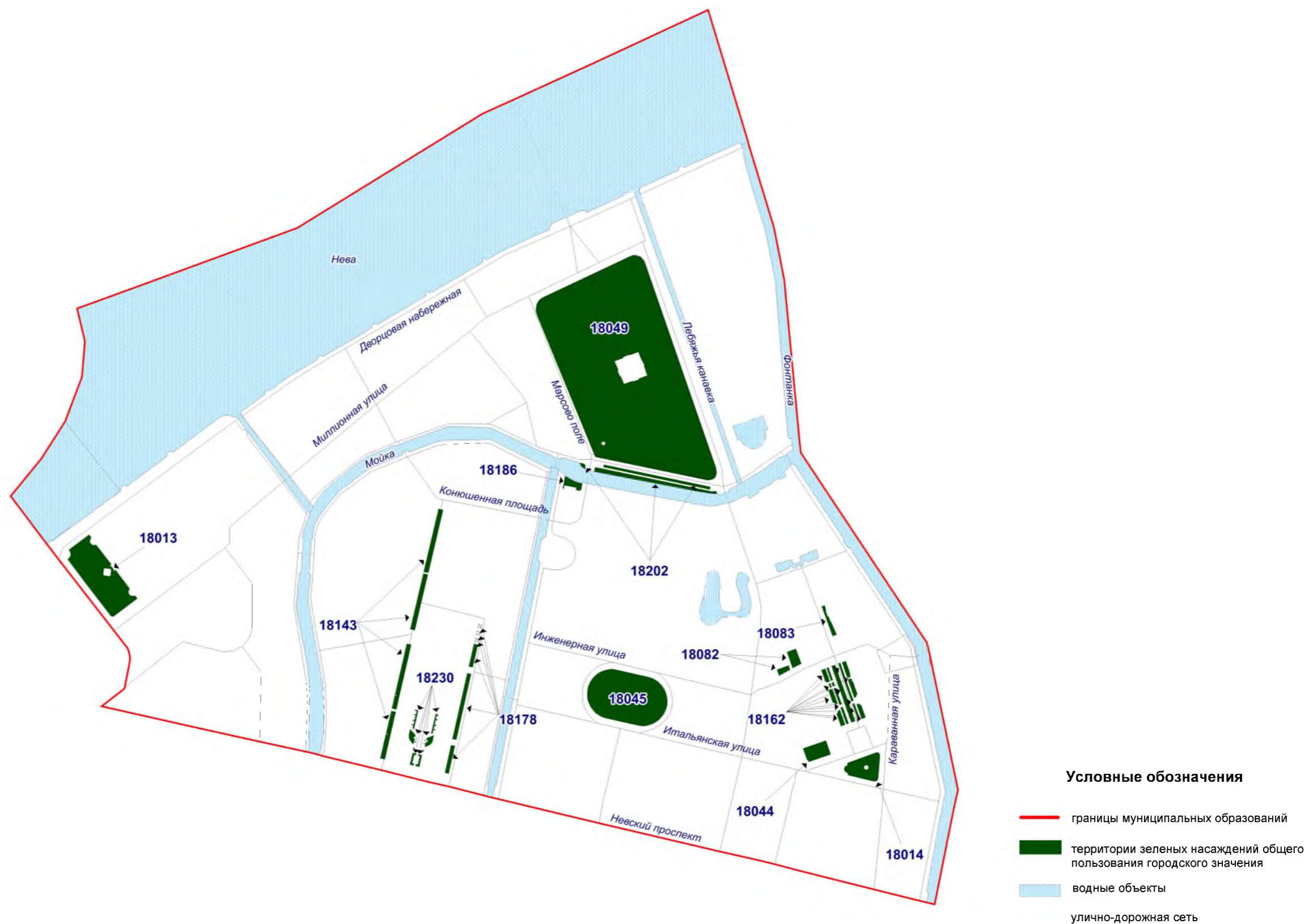
Схема 17-6





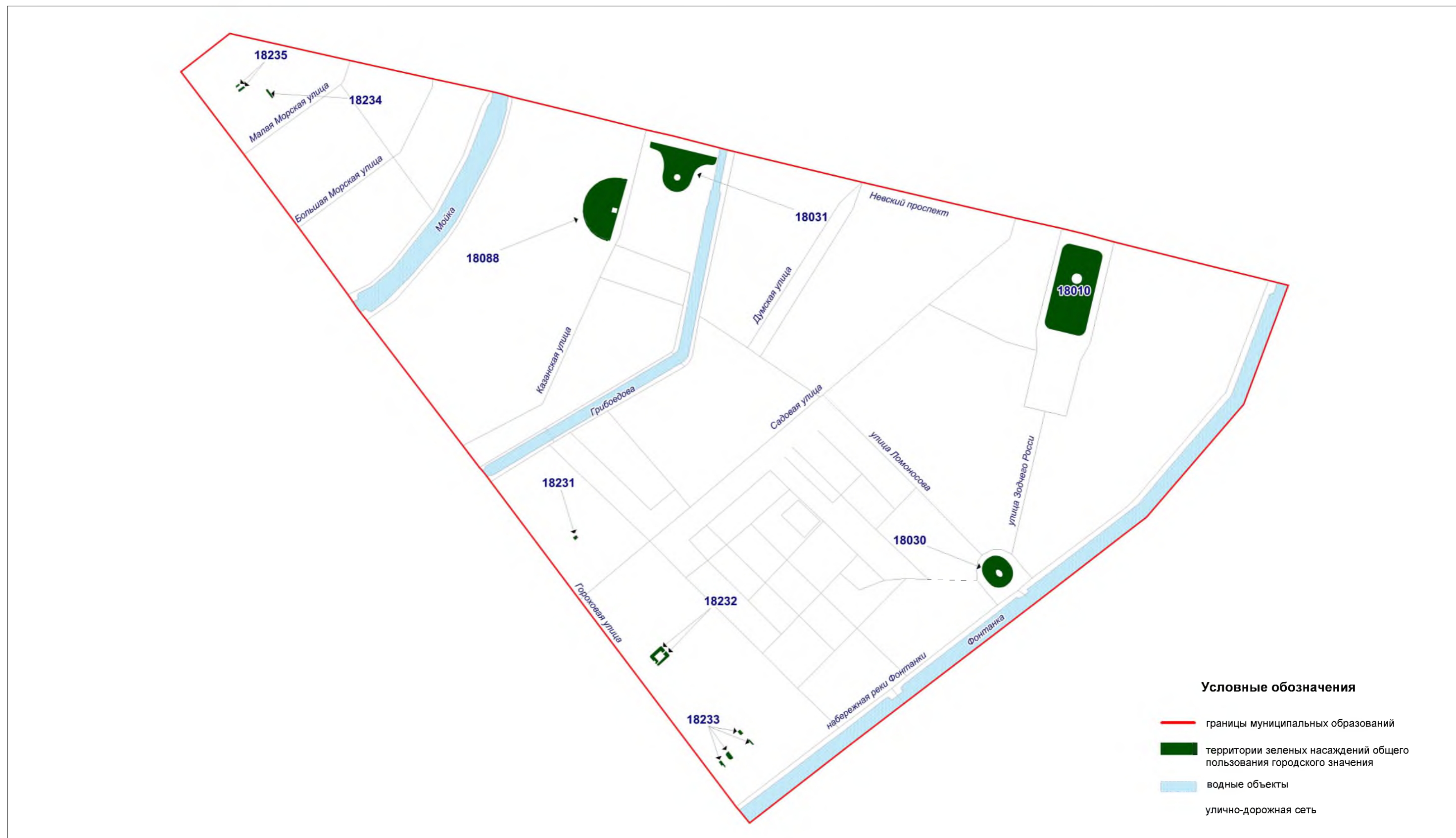
Территории зеленых насаждений общего пользования городского значения в границах Центрального района Санкт-Петербурга  
(внутригородское муниципальное образование города федерального значения Санкт-Петербурга муниципальный округ Дворцовый округ)

Схема 18-1



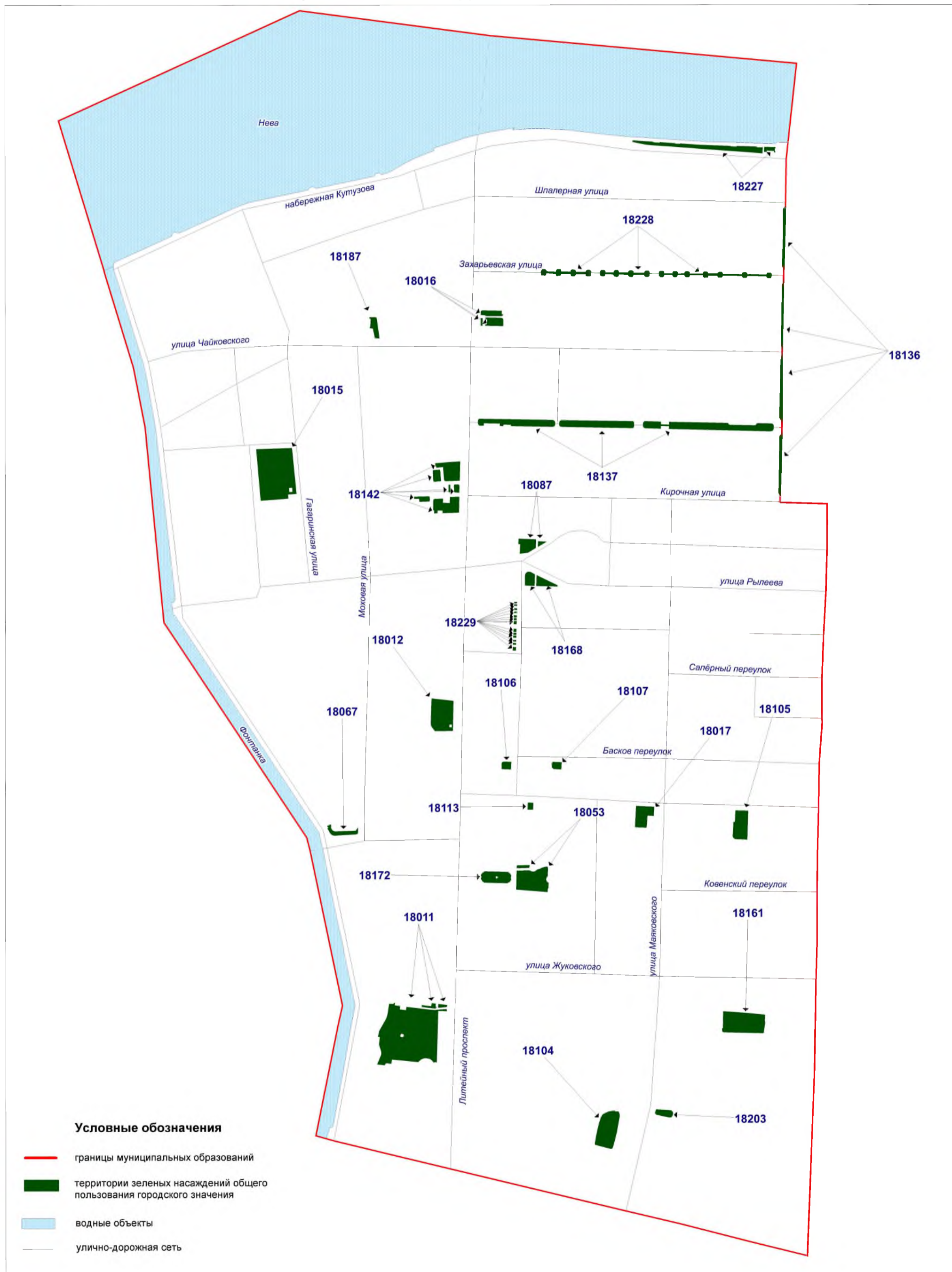
Территории зеленых насаждений общего пользования городского значения в границах Центрального района Санкт-Петербурга  
(внутригородское муниципальное образование города федерального значения Санкт-Петербурга муниципальный округ № 78)

Схема 18-2



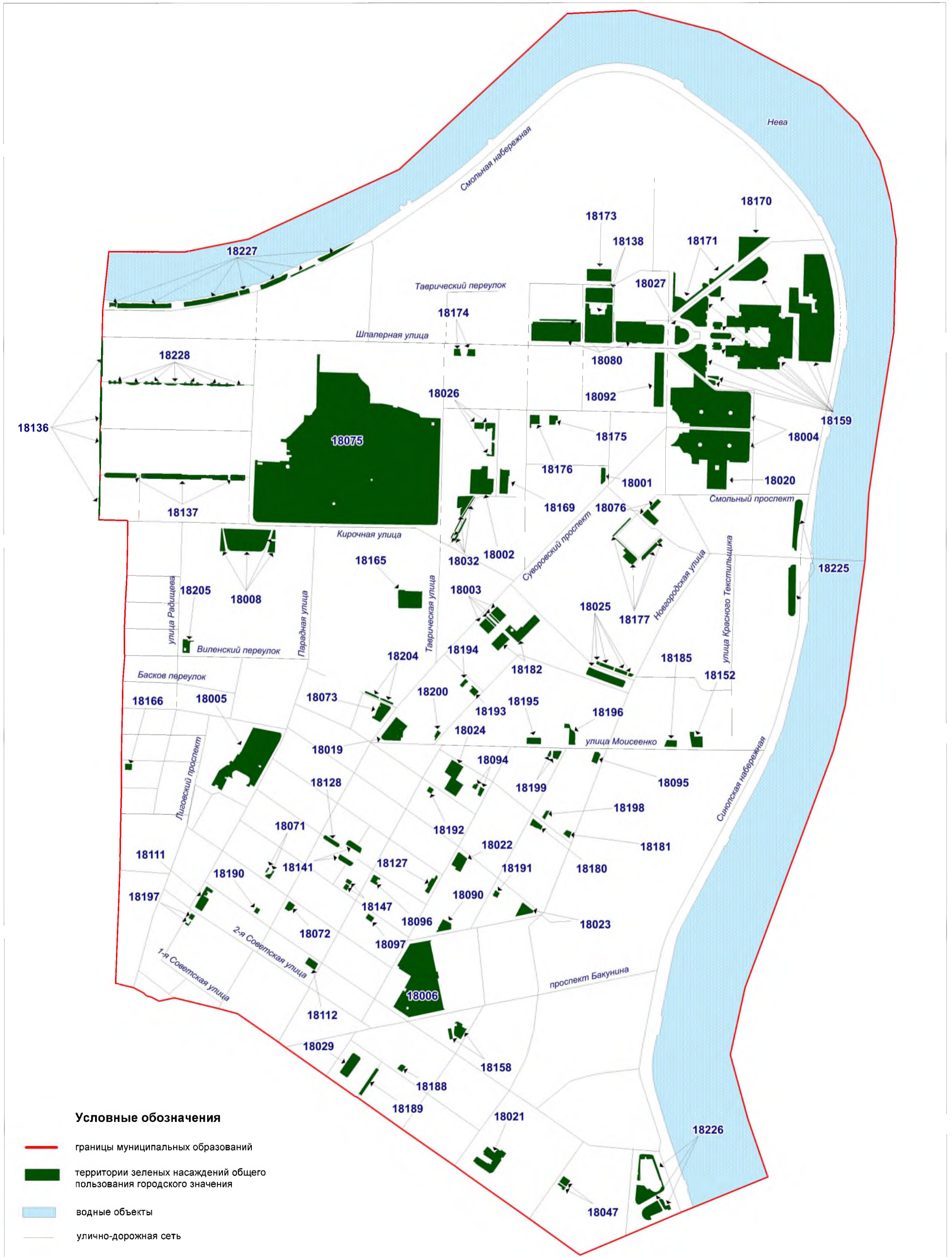
**Территории зеленых насаждений общего пользования городского значения  
в границах Центрального района Санкт-Петербурга  
(внутригородское муниципальное образование города федерального значения Санкт-Петербурга  
муниципальный округ Литейный округ)**

Схема 18-3



**Территории зеленых насаждений общего пользования городского значения  
в границах Центрального района Санкт-Петербурга**  
(внутригородское муниципальное образование города федерального значения Санкт-Петербурга  
муниципальный округ Смольнинское)

Схема 18-4



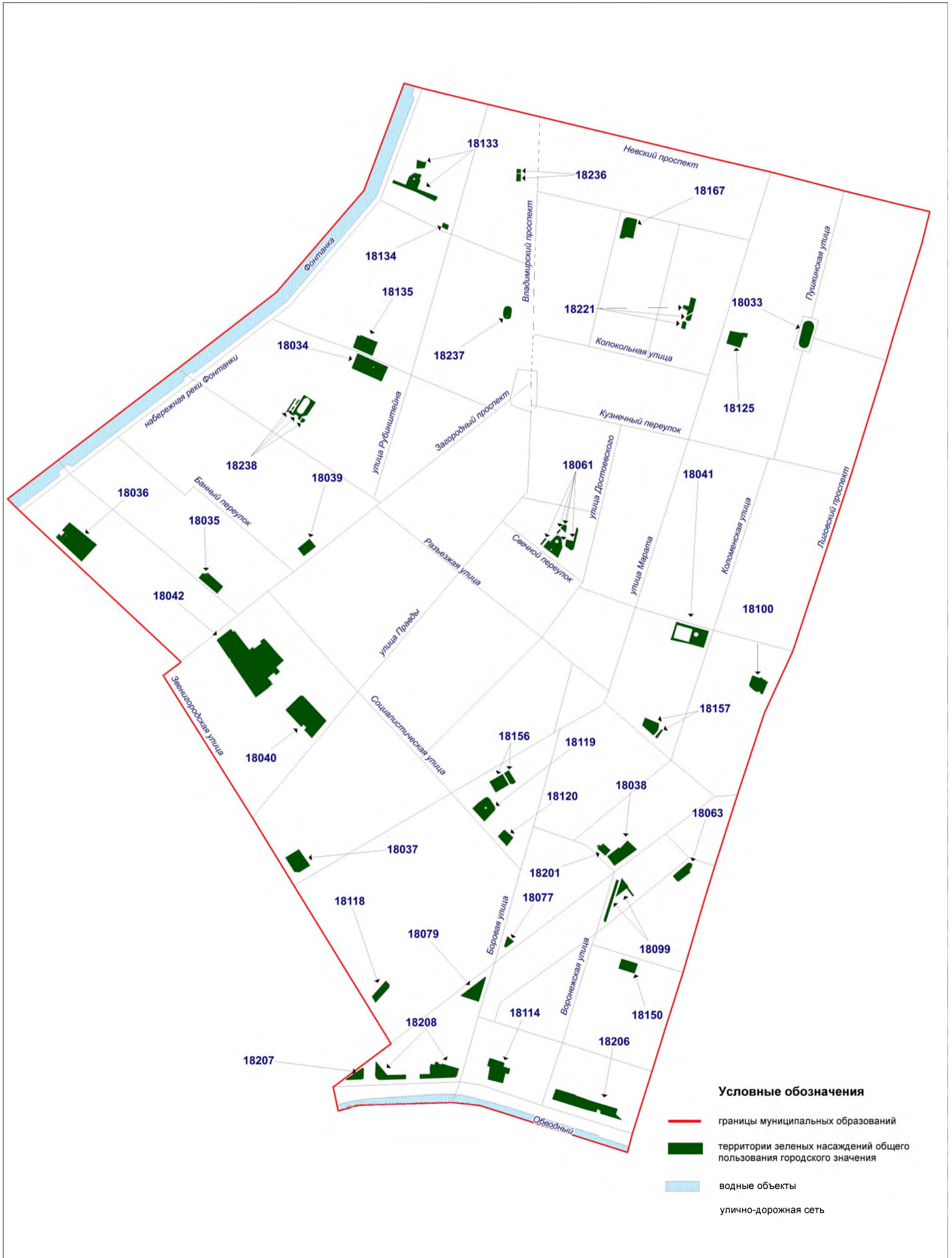
Территории зеленых насаждений общего пользования городского значения в границах Центрального района Санкт-Петербурга  
(внутригородское муниципальное образование города федерального значения Санкт-Петербурга муниципальный округ Лиговка-Ямская)

Схема 18-5



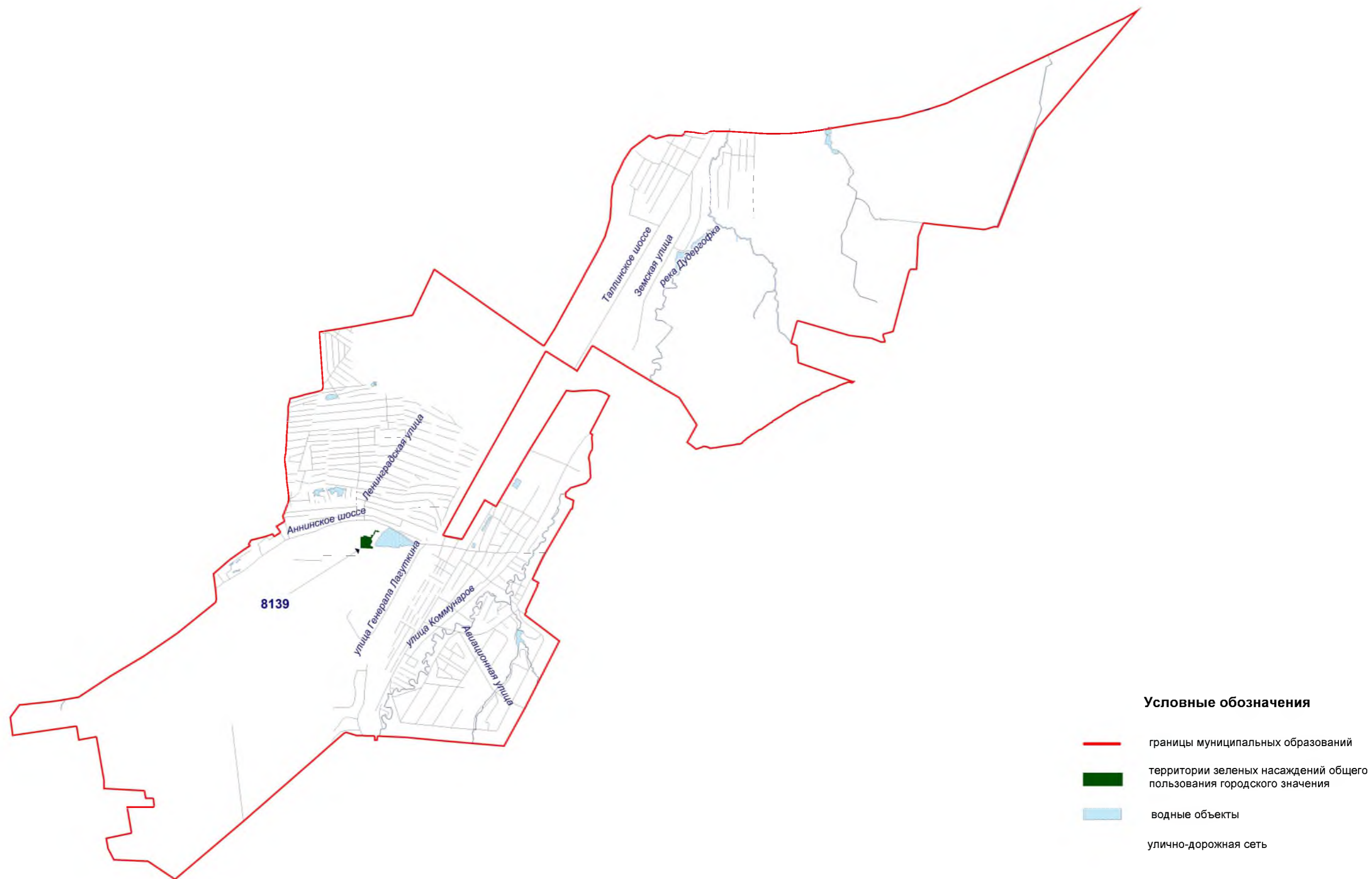
**Территории зеленых насаждений общего пользования городского значения  
в границах Центрального района Санкт-Петербурга  
(внутригородское муниципальное образование города федерального значения Санкт-Петербурга  
муниципальный округ Владимирский округ)**

Схема 18-6



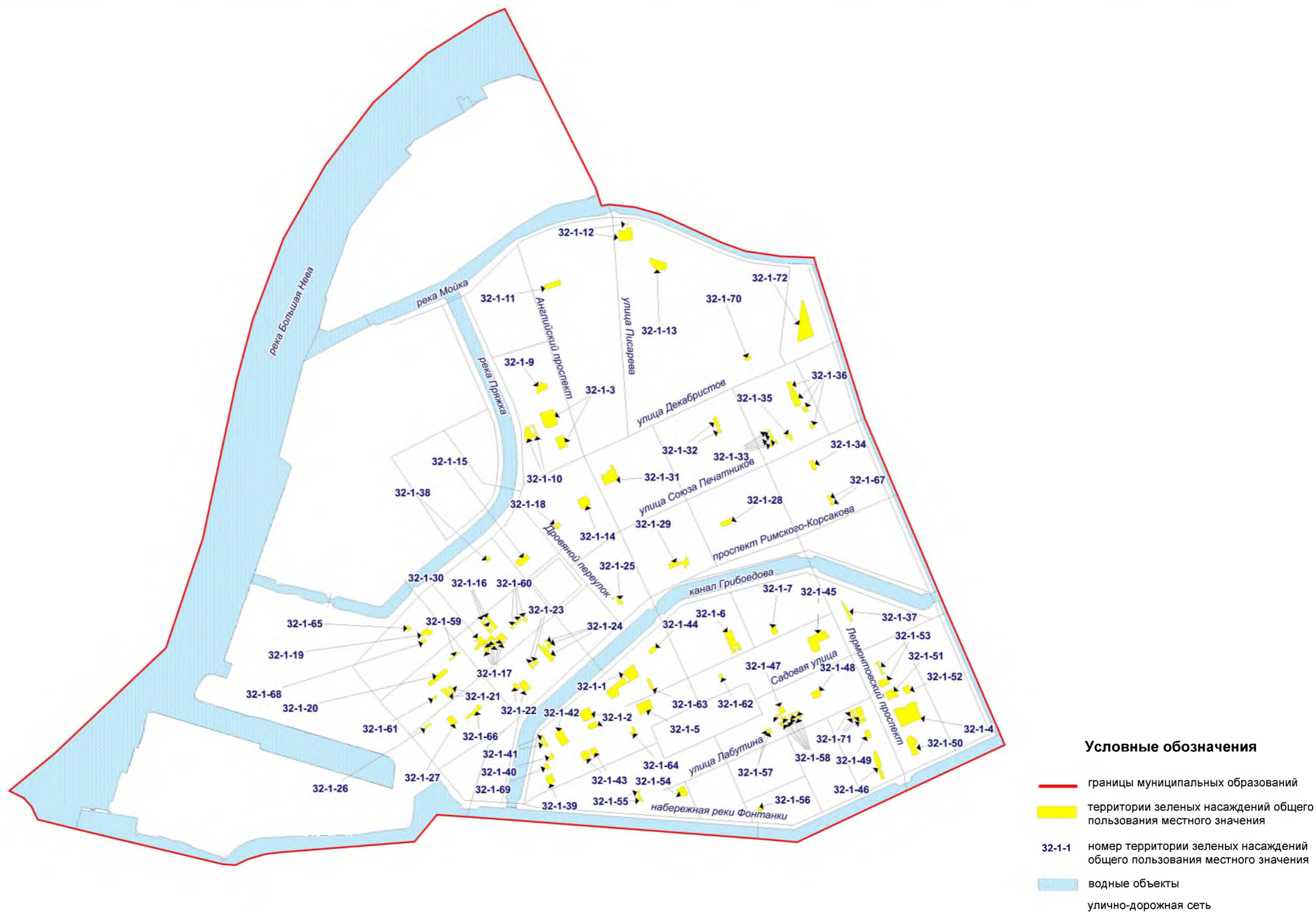
**Территории зеленых насаждений общего пользования городского значения в границах Красносельского района Санкт-Петербурга  
(внутригородское муниципальное образование города федерального значения Санкт-Петербурга муниципальный округ Горелово)**

Схема 8-7



**Территории зеленых насаждений общего пользования местного значения в границах Адмиралтейского района Санкт-Петербурга  
(внутригородское муниципальное образование города федерального значения Санкт-Петербурга муниципальный округ Коломна)**

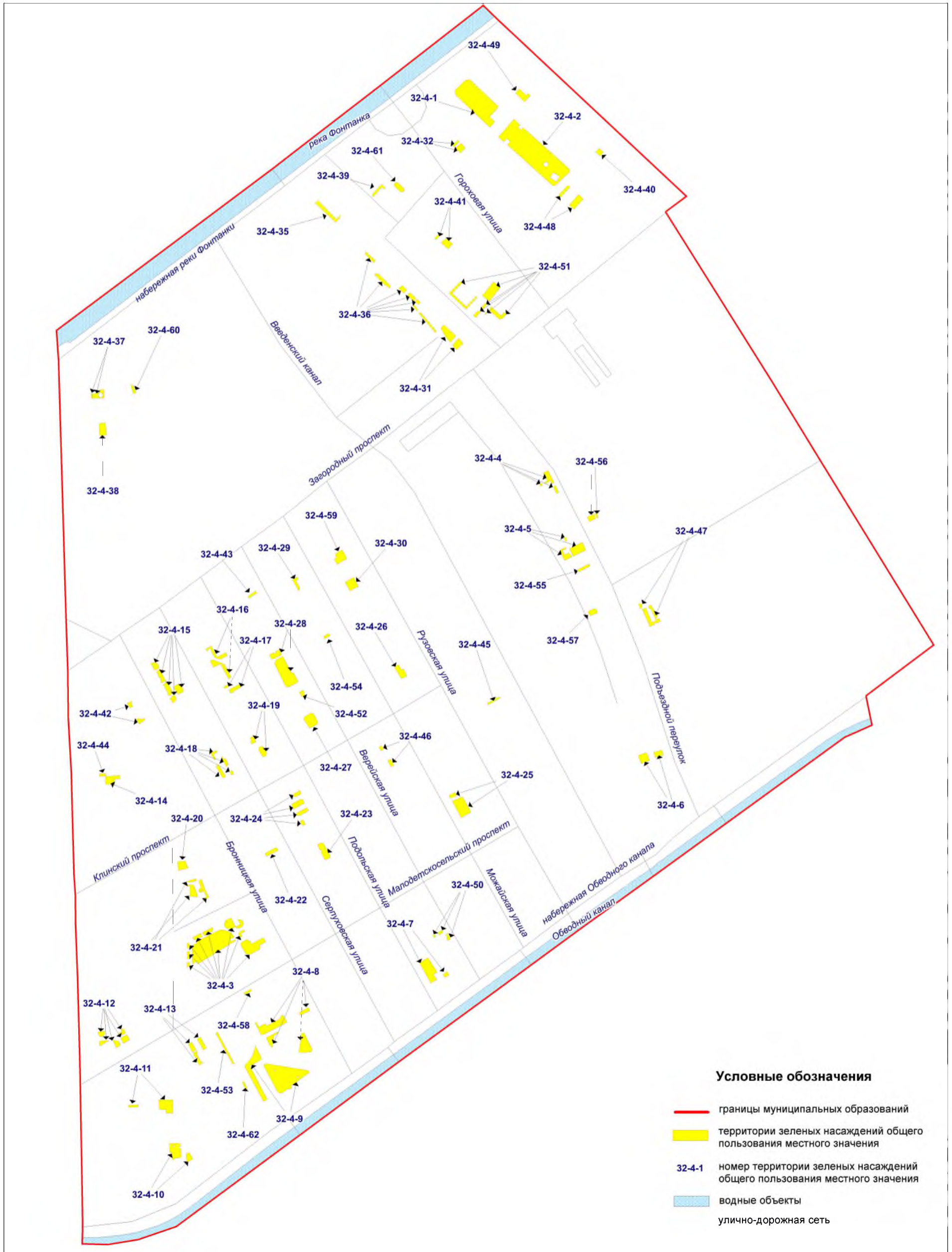
Схема 1



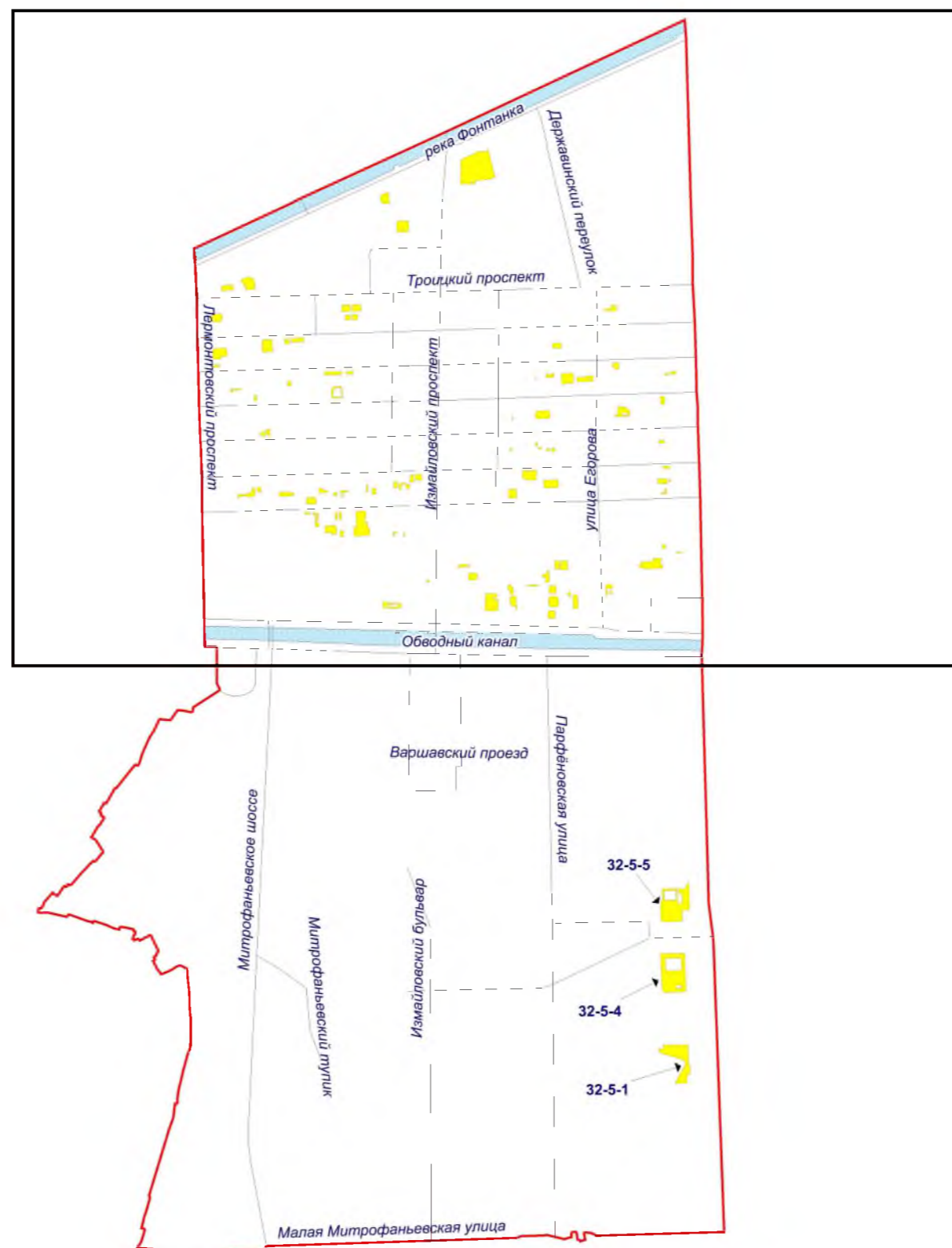


**Территории зеленых насаждений общего пользования местного значения  
в границах Адмиралтейского района Санкт-Петербурга  
(внутригородское муниципальное образование города федерального значения  
Санкт-Петербурга муниципальный округ Семеновский)**

Схема 4








Территории зеленых насаждений общего пользования местного значения в границах Адмиралтейского района Санкт-Петербурга  
(внутригородское муниципальное образование города федерального значения Санкт-Петербурга муниципальный округ Измайловское)

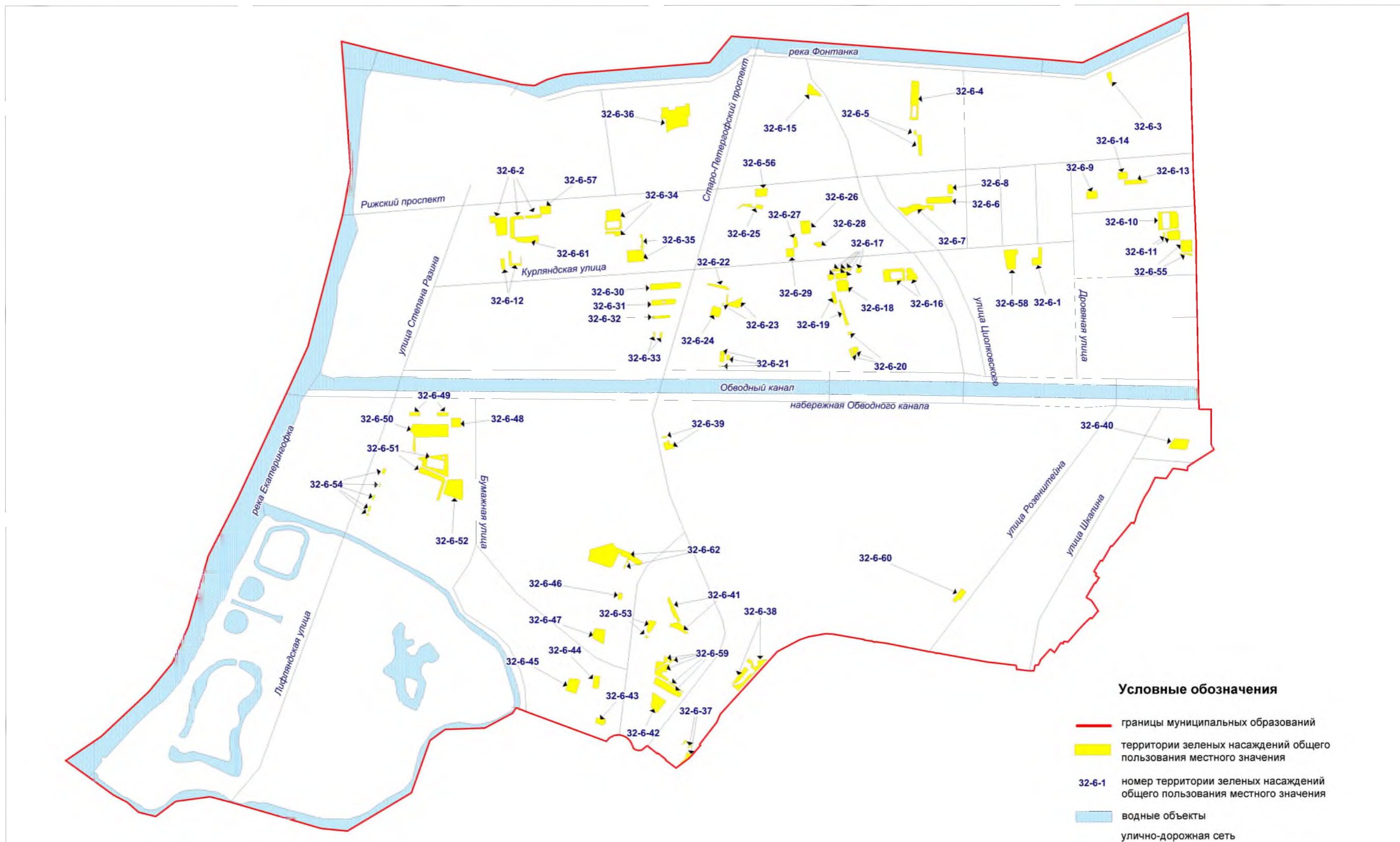


Фрагмент 1

Условные обозначения

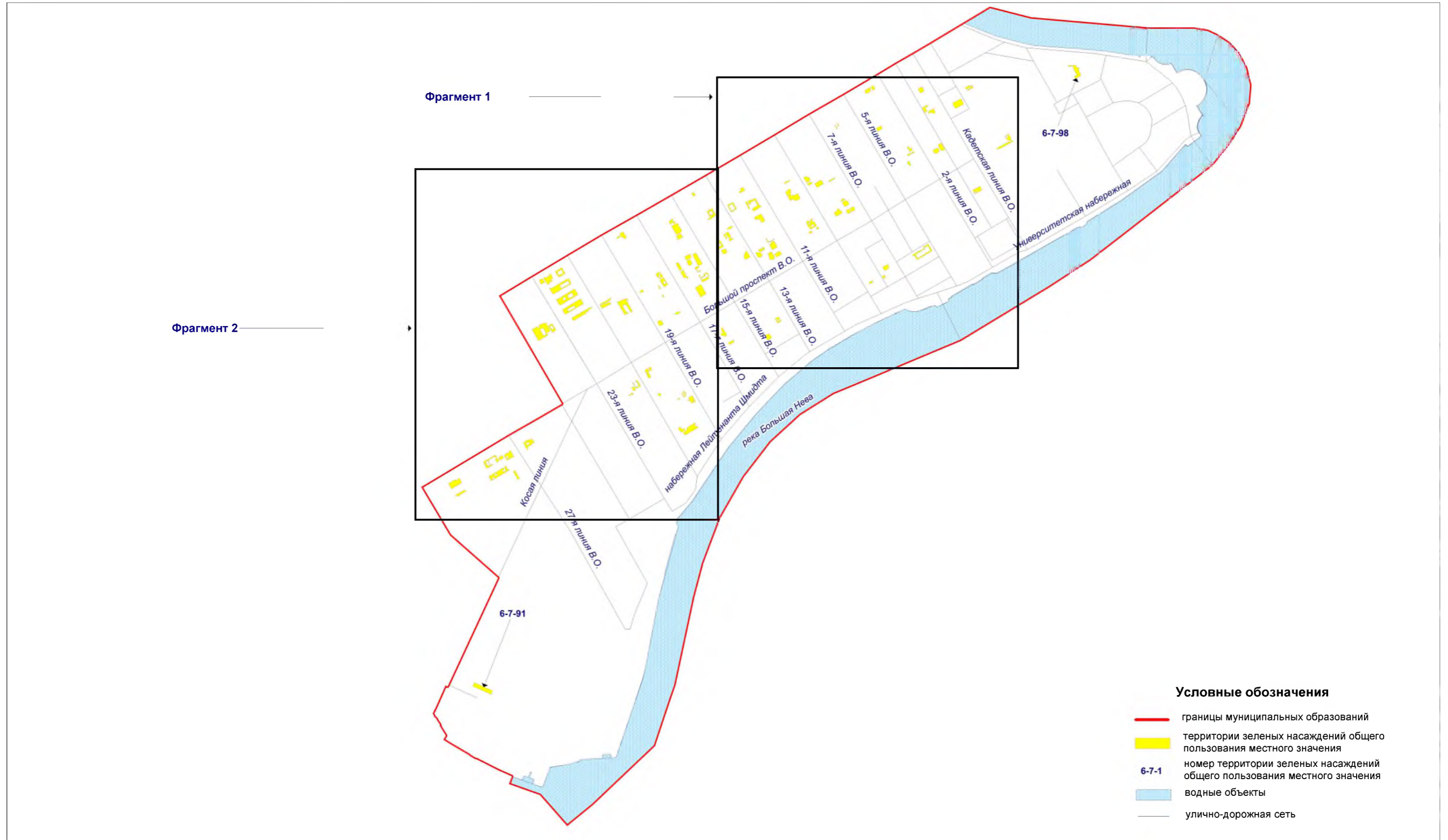
-  границы муниципальных образований
-  территории зеленых насаждений общего пользования местного значения
-  32-5-1 номер территории зеленых насаждений общего пользования местного значения
-  водные объекты
-  улично-дорожная сеть

Территории зеленых насаждений общего пользования местного значения в границах Адмиралтейского района Санкт-Петербурга (внутригородское муниципальное образование города федерального значения Санкт-Петербурга муниципальный округ Екатерингофский) Схема 6



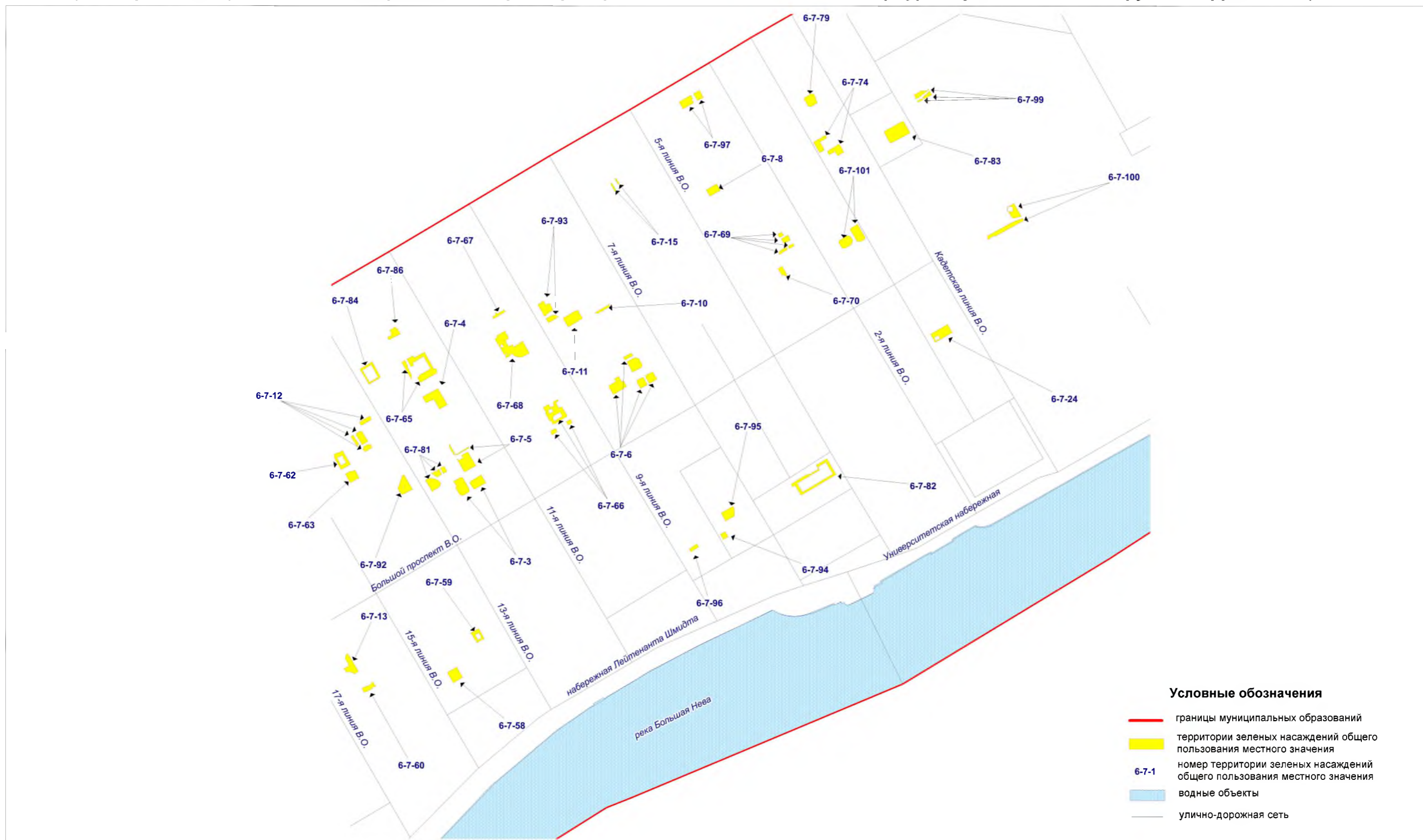
Территории зеленых насаждений общего пользования местного значения в границах Василеостровского района Санкт-Петербурга  
(внутригородское муниципальное образование города федерального значения Санкт-Петербурга муниципальный округ № 7)

Схема 7



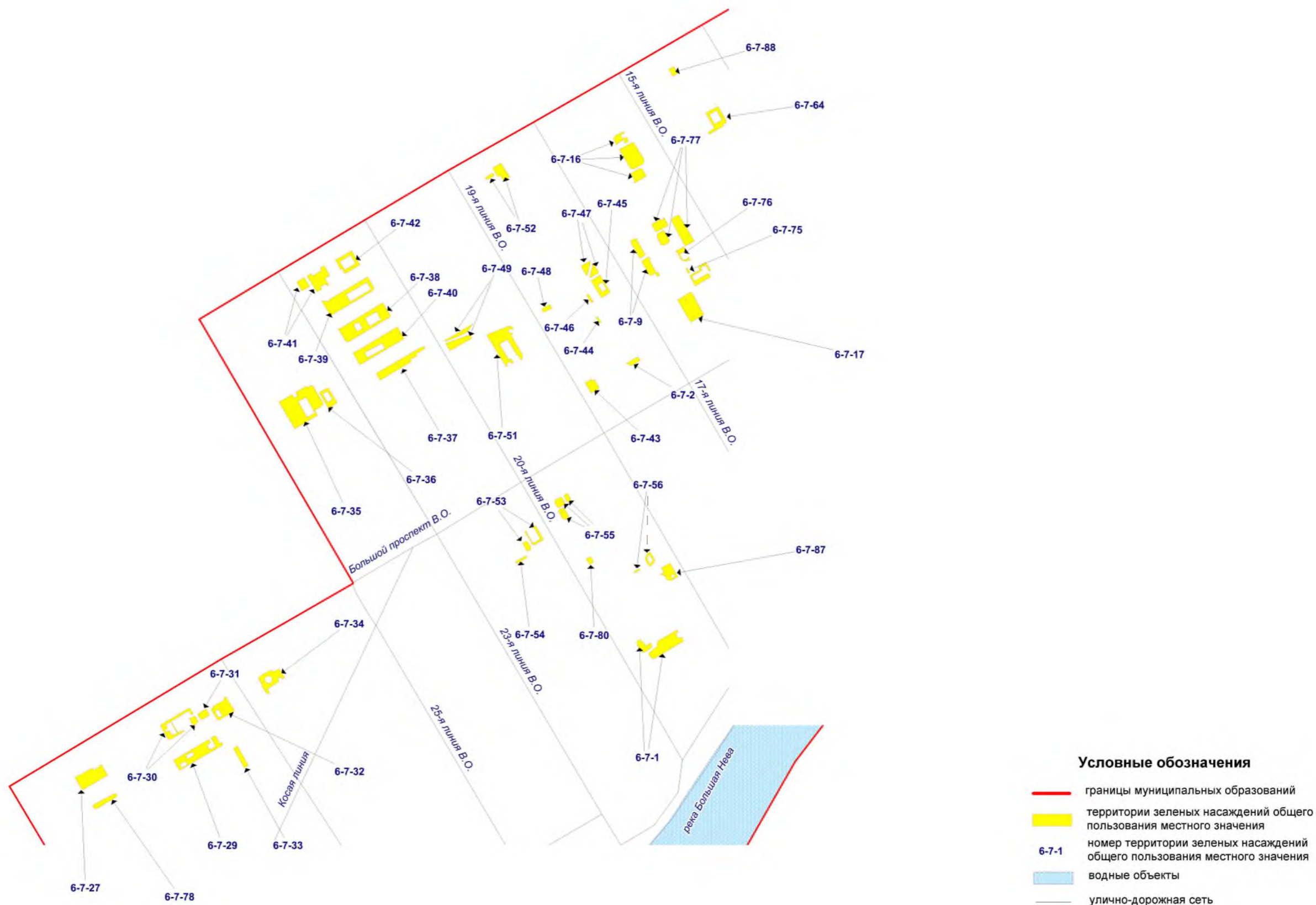
Территории зеленых насаждений общего пользования местного значения в границах Василеостровского района Санкт-Петербурга  
(внутригородское муниципальное образование города федерального значения Санкт-Петербурга муниципальный округ № 7, фрагмент 1)

Схема 7-1



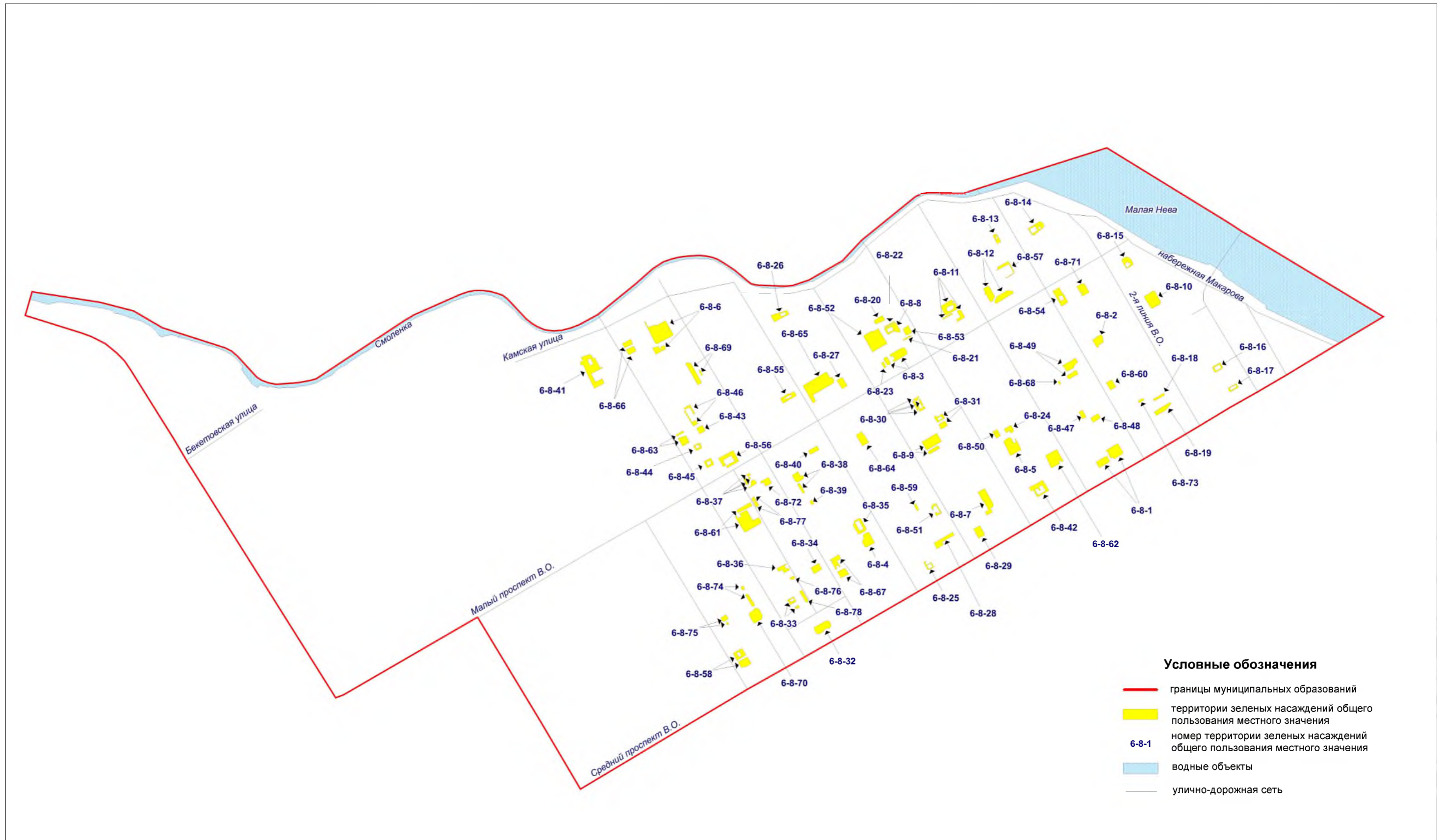
Территории зеленых насаждений общего пользования местного значения в границах Василеостровского района Санкт-Петербурга  
(внутригородское муниципальное образование города федерального значения Санкт-Петербурга муниципальный округ № 7, фрагмент 2)

Схема 7-2



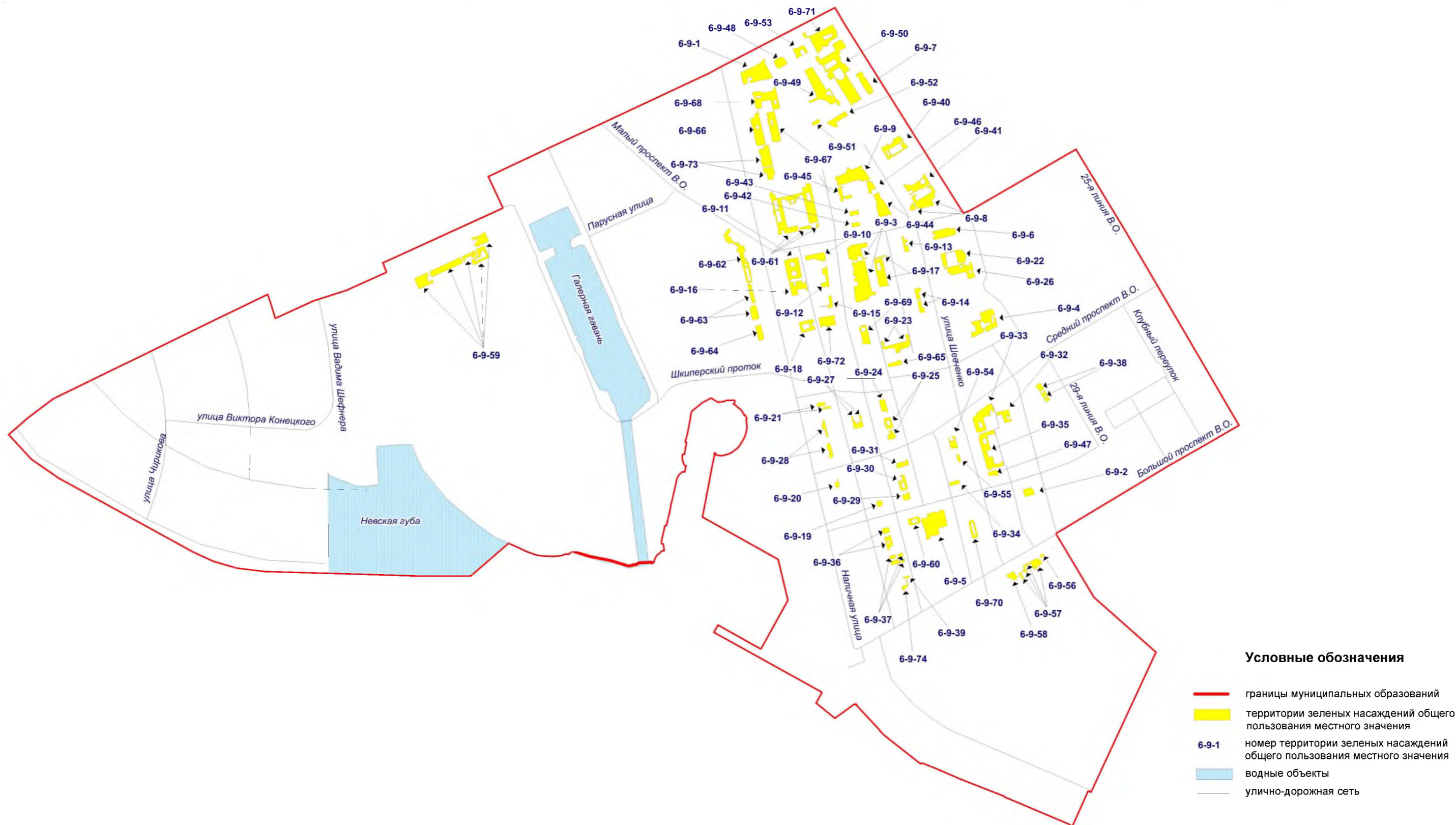
**Территории зеленых насаждений общего пользования местного значения в границах Василеостровского района Санкт-Петербурга  
(внутригородское муниципальное образование города федерального значения Санкт-Петербурга муниципальный округ Васильевский)**

Схема 8



**Территории зеленых насаждений общего пользования местного значения в границах Василеостровского района Санкт-Петербурга  
(внутригородское муниципальное образование города федерального значения Санкт-Петербурга муниципальный округ Гавань)**

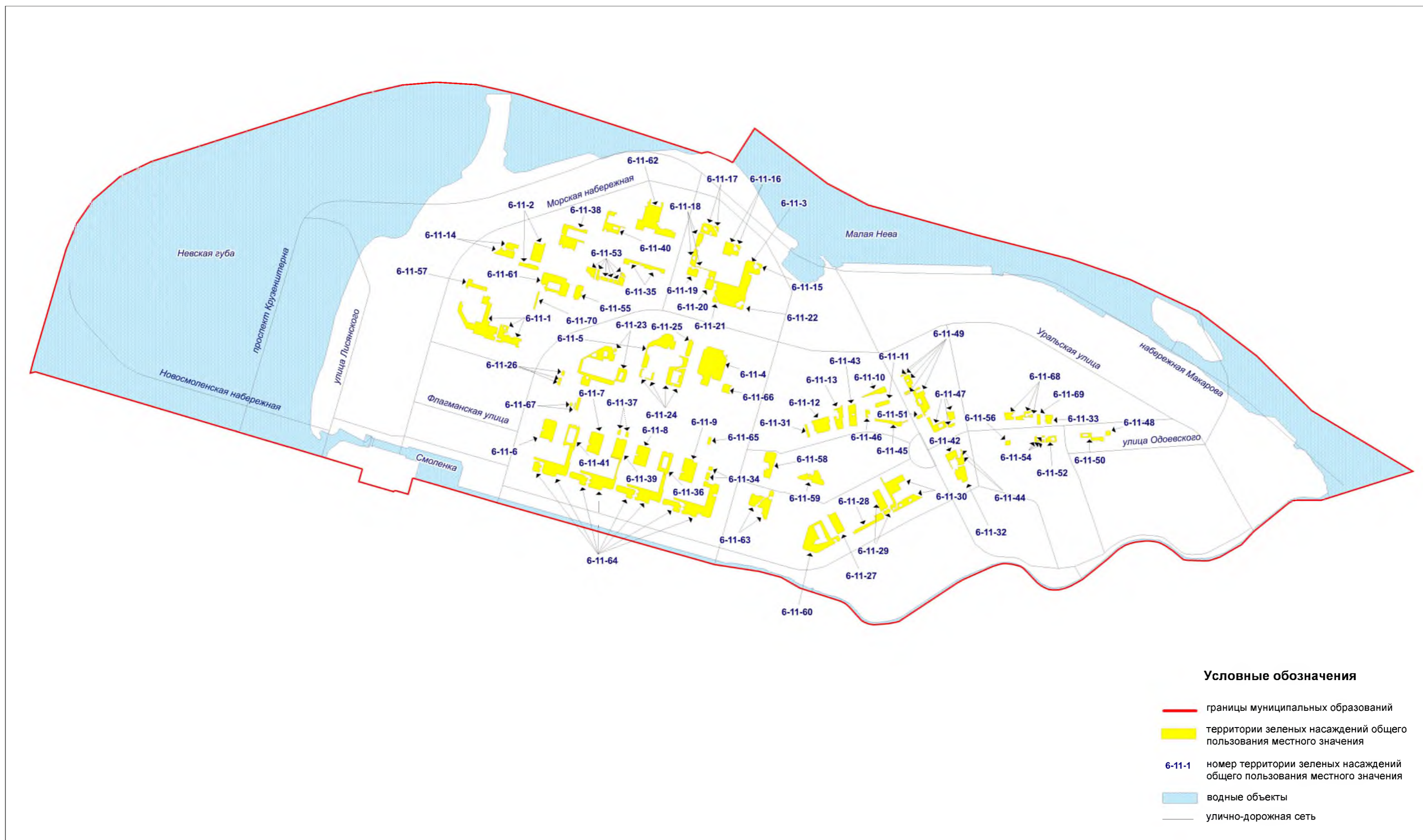
Схема 9





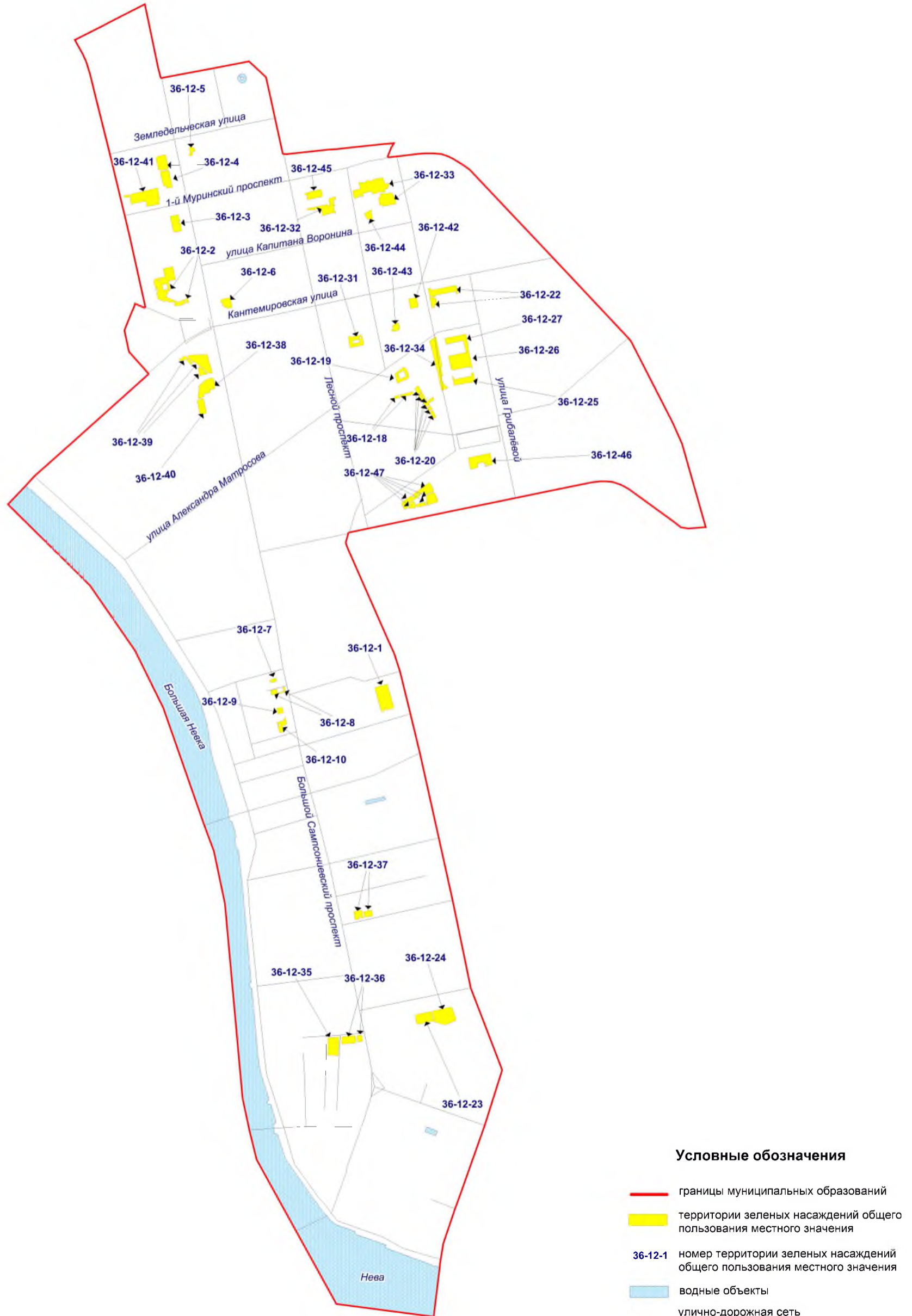
Территории зеленых насаждений общего пользования местного значения в границах Василеостровского района Санкт-Петербурга  
(внутригородское муниципальное образование города федерального значения Санкт-Петербурга муниципальный округ Остров Декабристов)

Схема 11



**Территории зеленых насаждений общего пользования местного значения  
в границах Выборгского района Санкт-Петербурга  
(внутригородское муниципальное образование города федерального значения  
Санкт-Петербурга муниципальный округ Сампсониевское)**

Схема 12



**Территории зеленых насаждений общего пользования местного значения  
в границах Выборгского района Санкт-Петербурга  
(внутригородское муниципальное образование города федерального значения  
Санкт-Петербурга муниципальный округ Светлановское)**

Схема 13

