

**Территории зеленых насаждений общего пользования местного значения в границах Выборгского района Санкт-Петербурга  
внутригородское муниципальное образование города федерального значения Санкт-Петербурга муниципальный округ Сосновское**



Территории зеленых насаждений общего пользования местного значения в границах Выборгского района Санкт-Петербурга (внутригородское муниципальное образование города федерального значения Санкт-Петербурга муниципальный округ Сосновское, фрагмент 1)

Схема 14-1

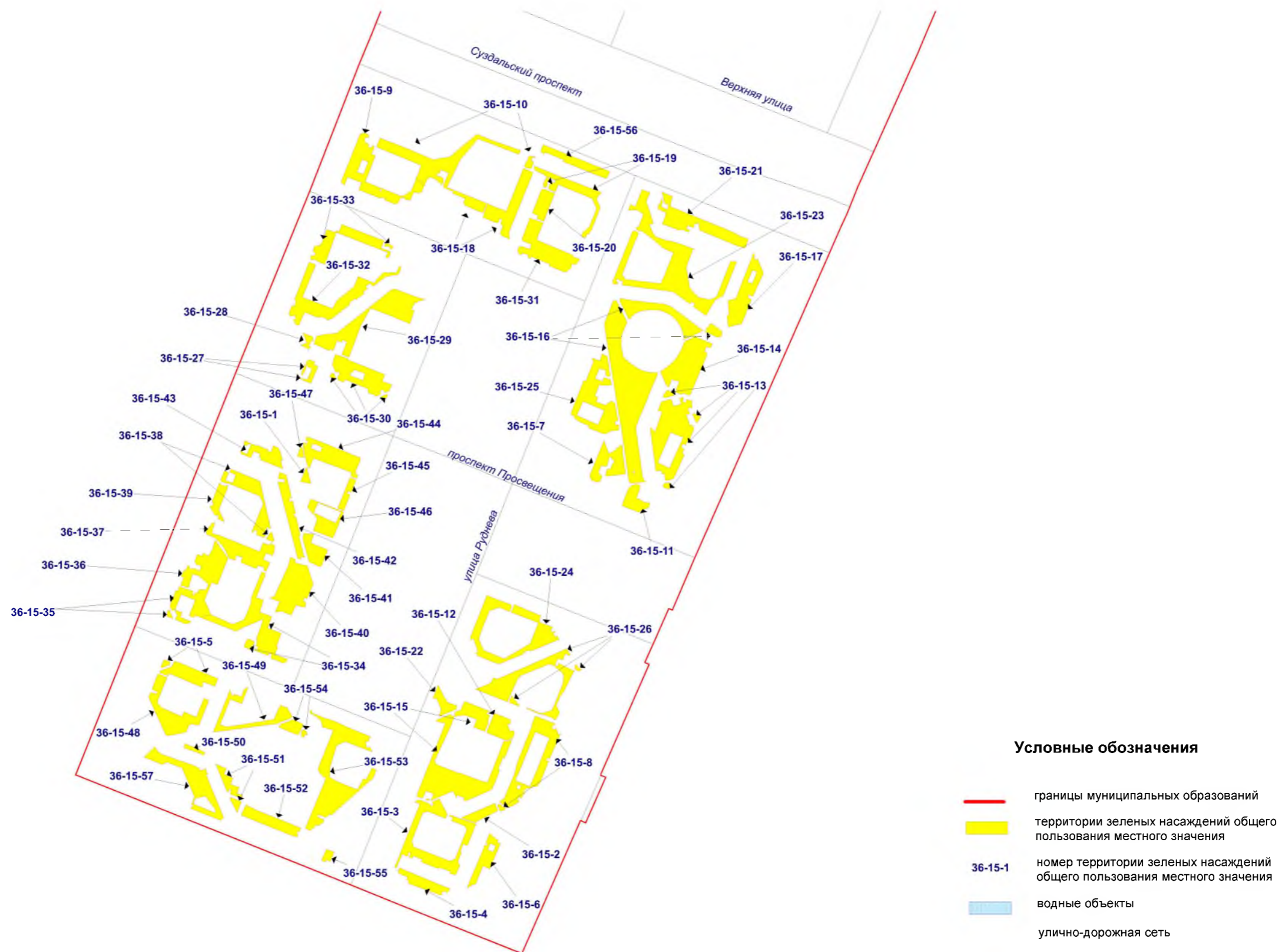


**Территории зеленых насаждений общего пользования местного значения в границах Выборгского района Санкт-Петербурга  
(внутригородское муниципальное образование города федерального значения Санкт-Петербурга муниципальный округ № 15)**

Схема 15

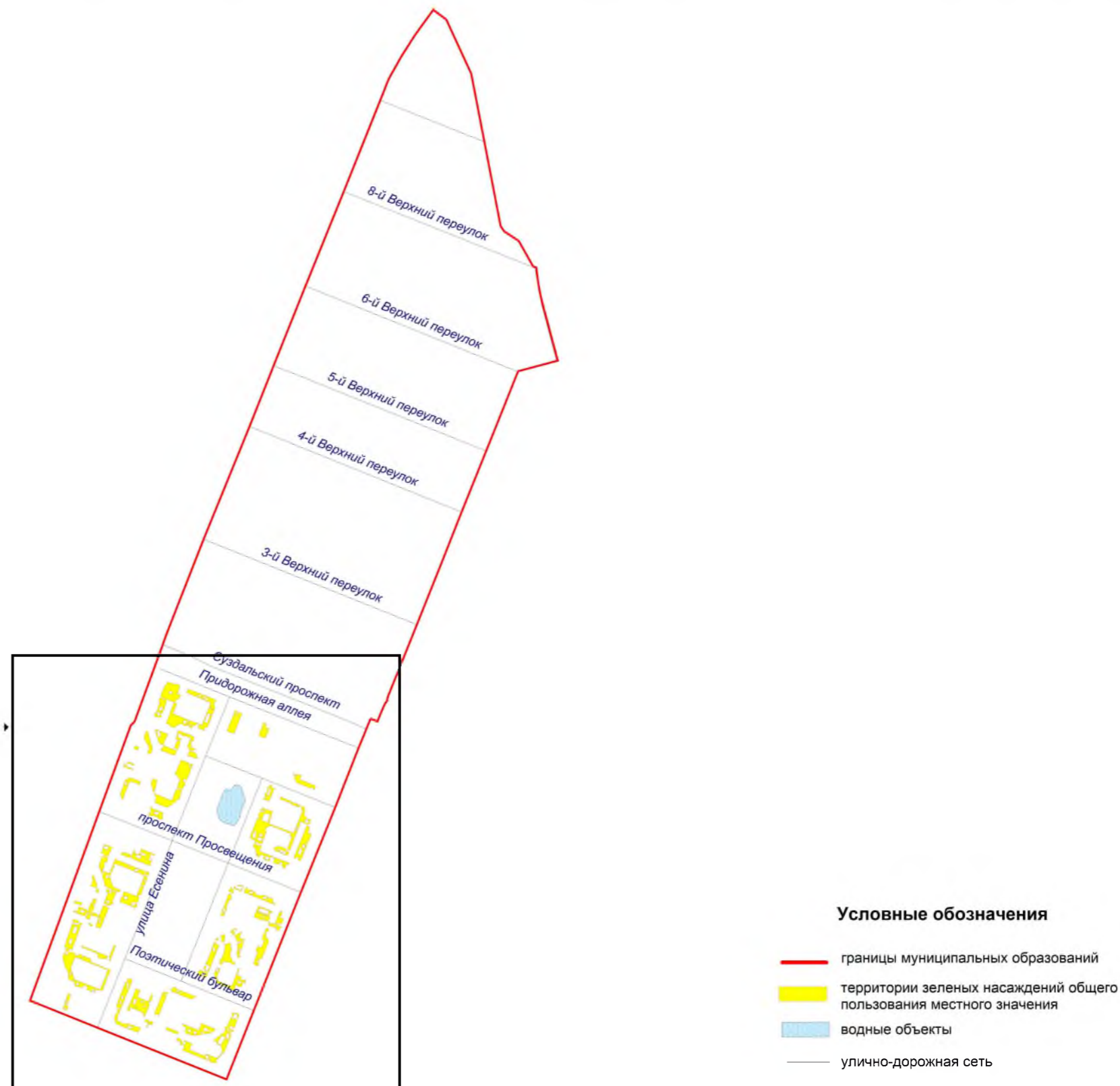


Территории зеленых насаждений общего пользования местного значения в границах Выборгского района Санкт-Петербурга (внутригородское муниципальное образование города федерального значения Санкт-Петербурга муниципальный округ № 15, фрагмент 1) Схема 15-1



Территории зеленых насаждений общего пользования местного значения в границах Выборгского района Санкт-Петербурга (внутригородское муниципальное образование города федерального значения Санкт-Петербурга муниципальный округ Сергиевское) Схема 16

Фрагмент 1



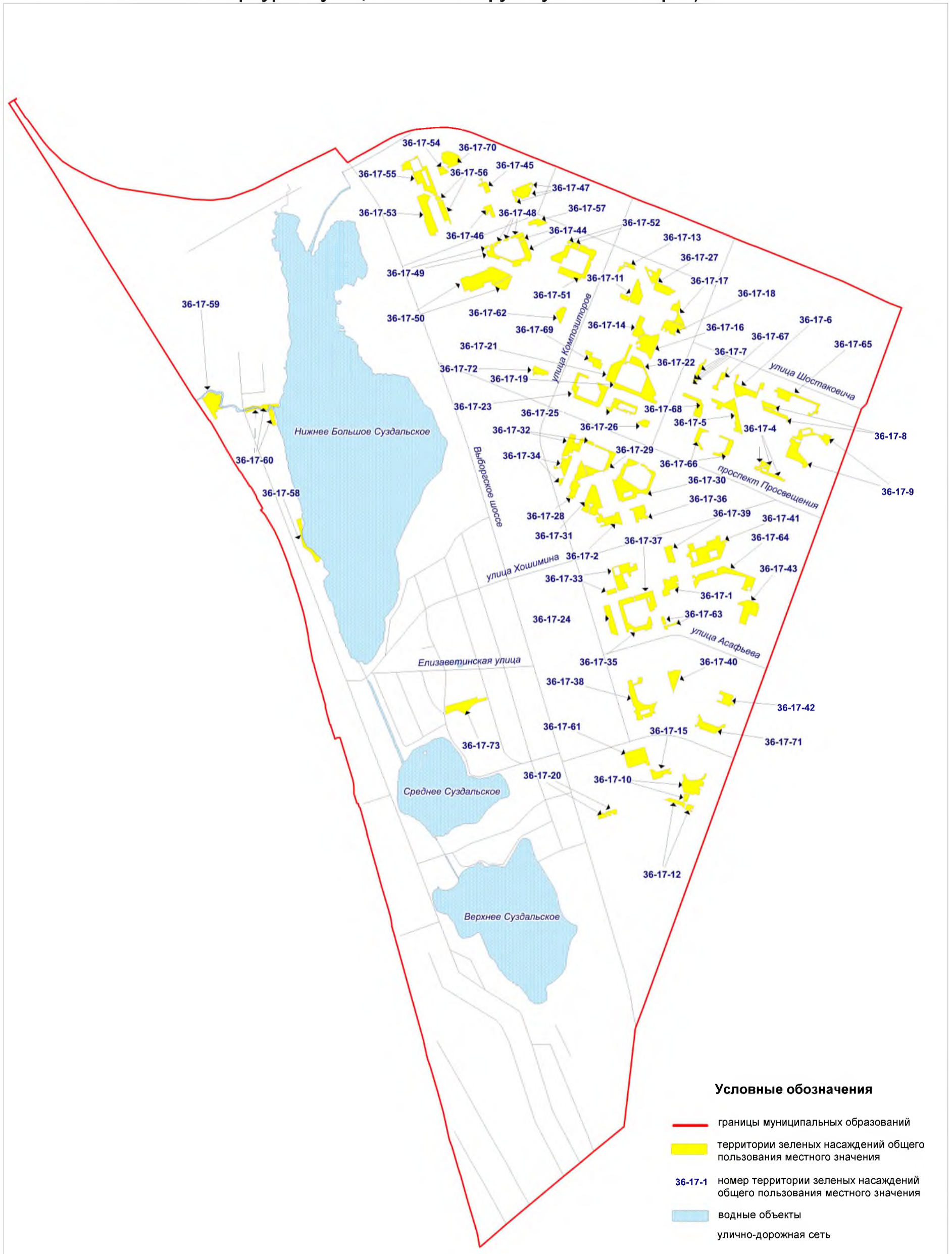
Территории зеленых насаждений общего пользования местного значения  
в границах Выборгского района Санкт-Петербурга  
(внутригородское муниципальное образование города федерального значения  
Санкт-Петербурга муниципальный округ Сергиевское, фрагмент 1)

Схема 16-1



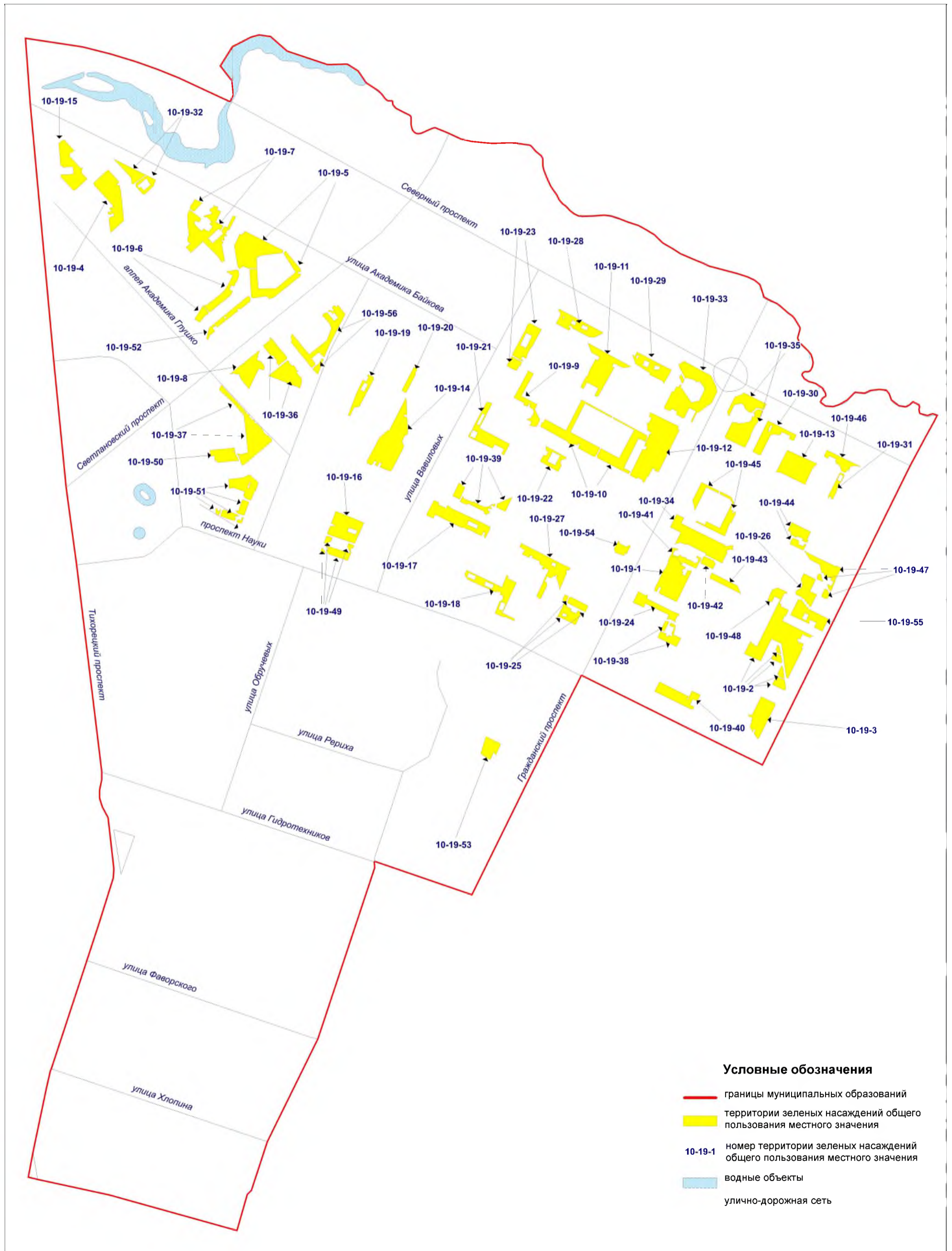
**Территории зеленых насаждений общего пользования местного значения  
в границах Выборгского района Санкт-Петербурга  
(внутригородское муниципальное образование города федерального значения  
Санкт-Петербурга муниципальный округ Шувалово-Озерки)**

Схема 17



**Территории зеленых насаждений общего пользования местного значения  
в границах Калининского района Санкт-Петербурга  
(внутригородское муниципальное образование города федерального значения Санкт-Петербурга  
муниципальный округ Академическое)**

Схема 19





Территории зеленых насаждений общего пользования местного значения в границах Калининского района Санкт-Петербурга  
(внутригородское муниципальное образование города федерального значения Санкт-Петербурга муниципальный округ Финляндский округ)

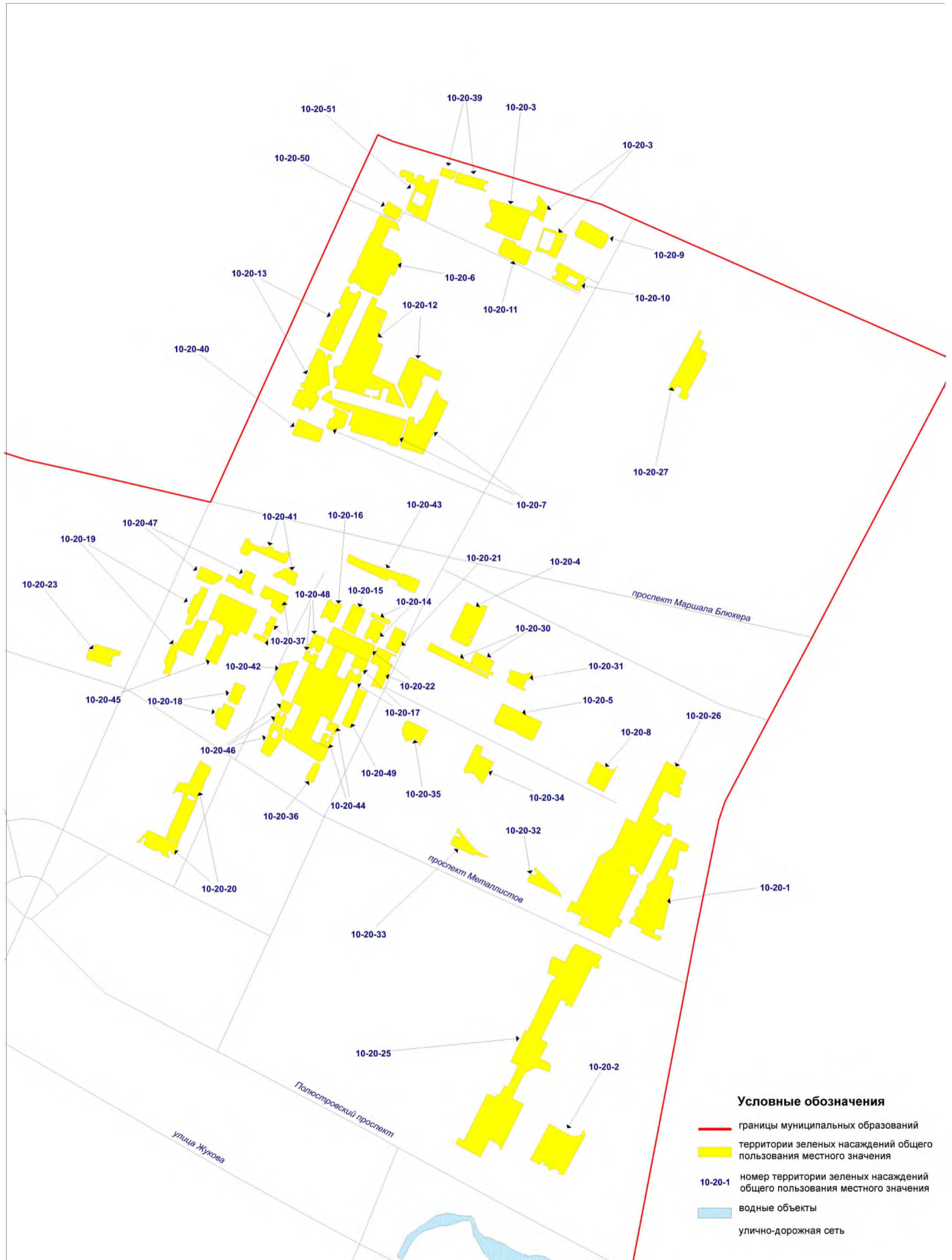
Схема 20



Территории зеленых насаждений общего пользования местного значения  
в границах Калининского района Санкт-Петербурга

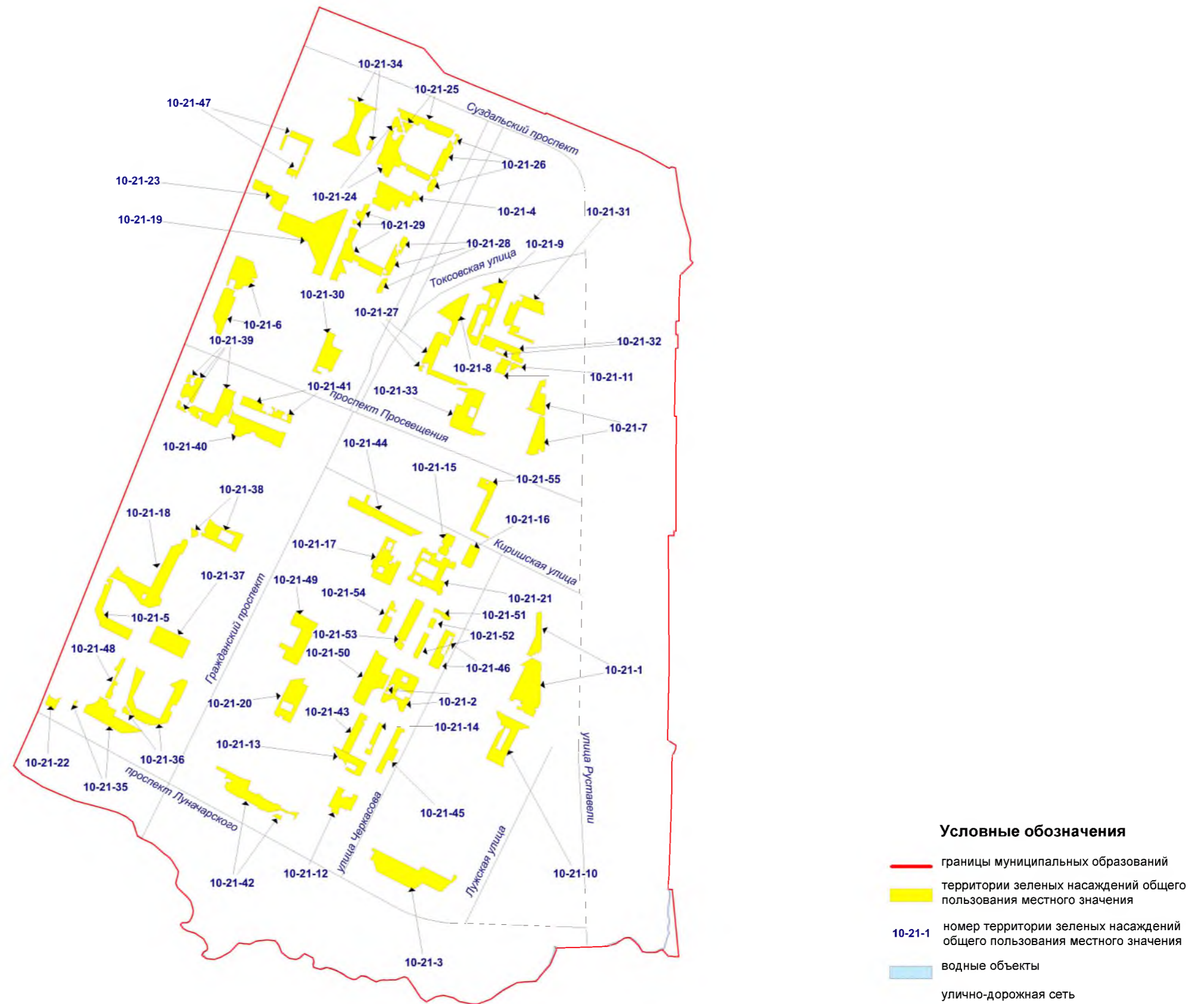
Схема 20-1

(внутригородское муниципальное образование города федерального значения Санкт-Петербурга  
муниципальный округ Финляндский округ, фрагмент 1)



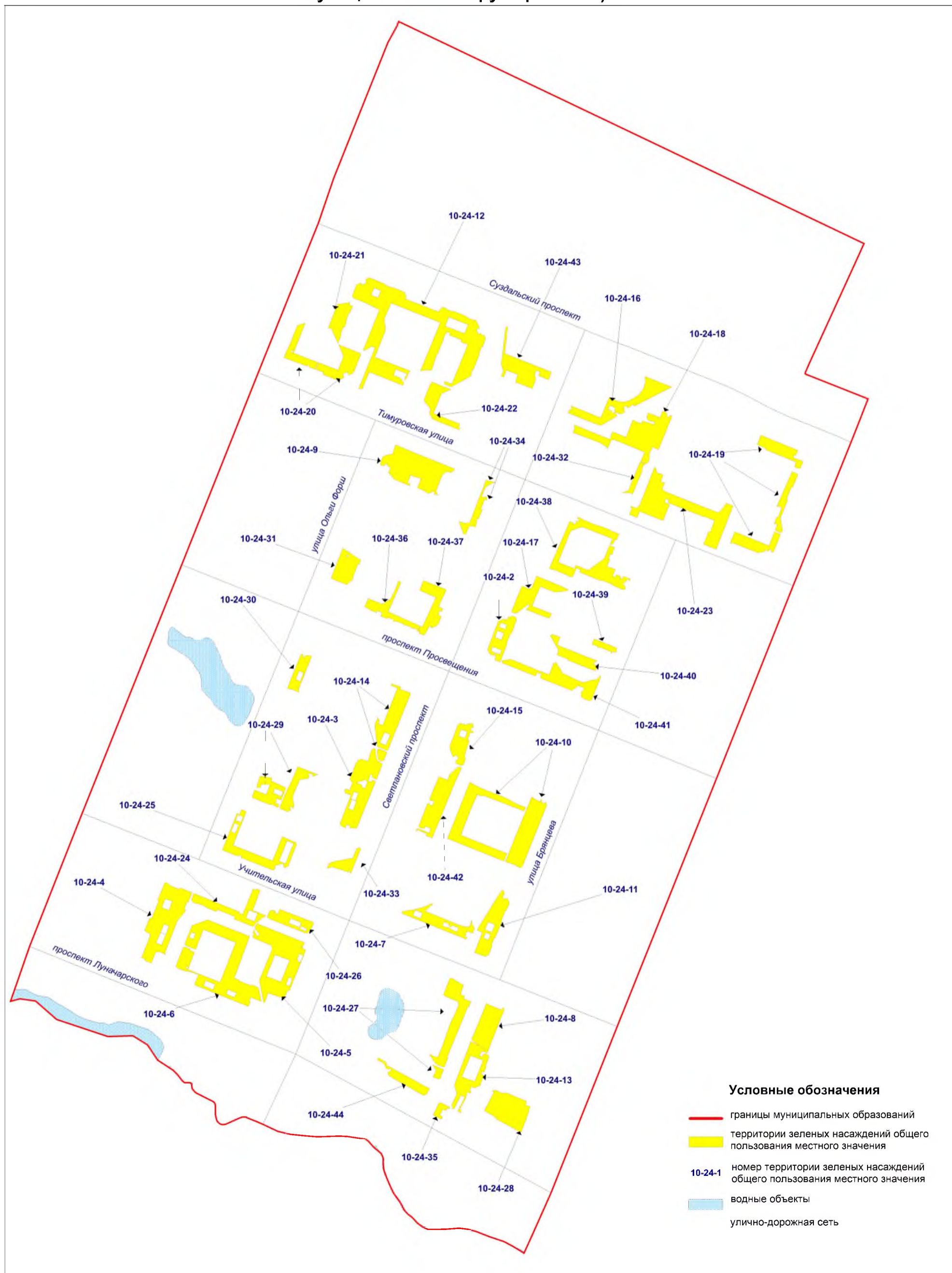
Территории зеленых насаждений общего пользования местного значения в границах Калининского района Санкт-Петербурга  
(внутригородское муниципальное образование города федерального значения Санкт-Петербурга муниципальный округ № 21)

Схема 21

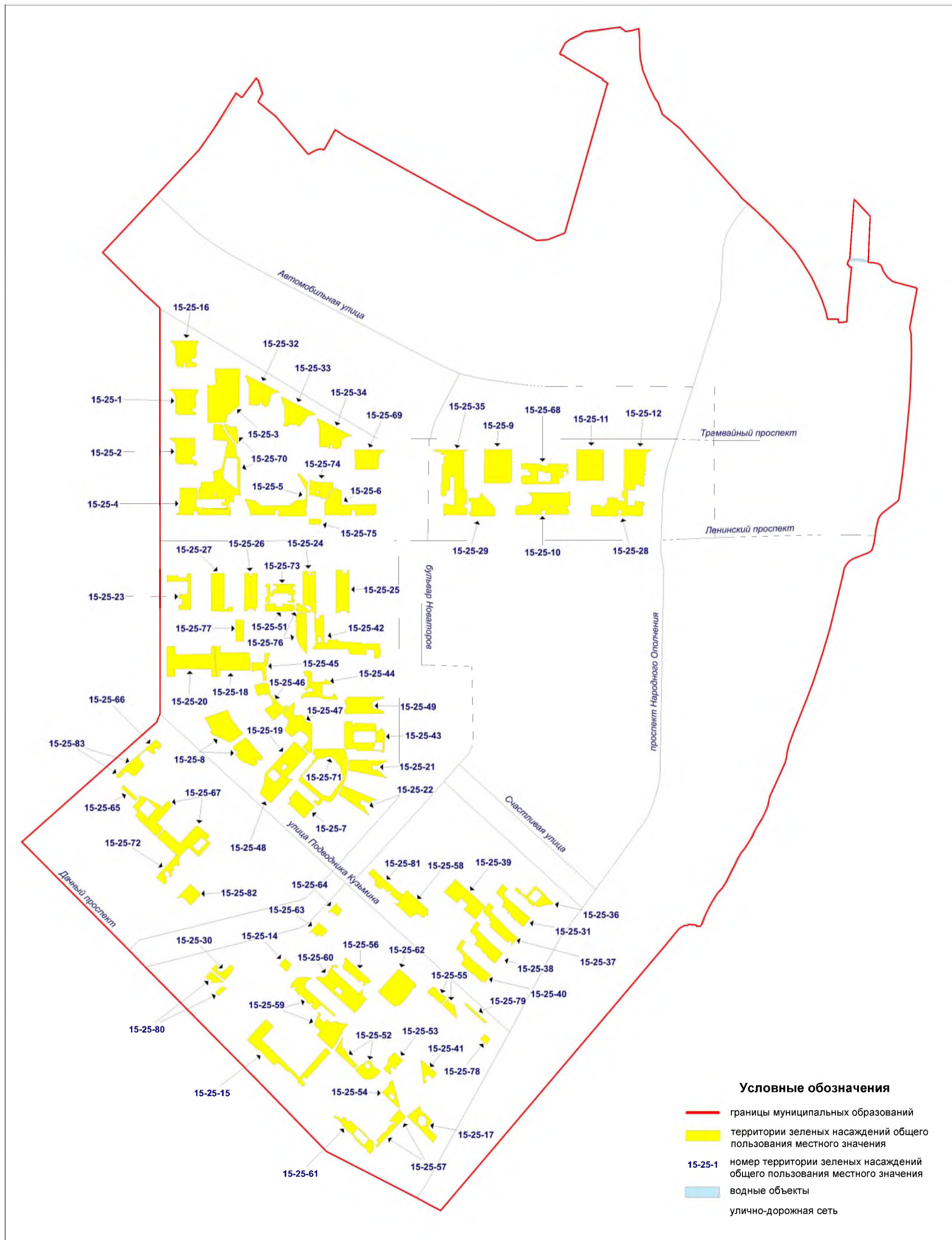


**Территории зеленых насаждений общего пользования местного значения  
в границах Калининского района Санкт-Петербурга  
(внутригородское муниципальное образование города федерального значения Санкт-Петербурга  
муниципальный округ Прометей)**

Схема 24

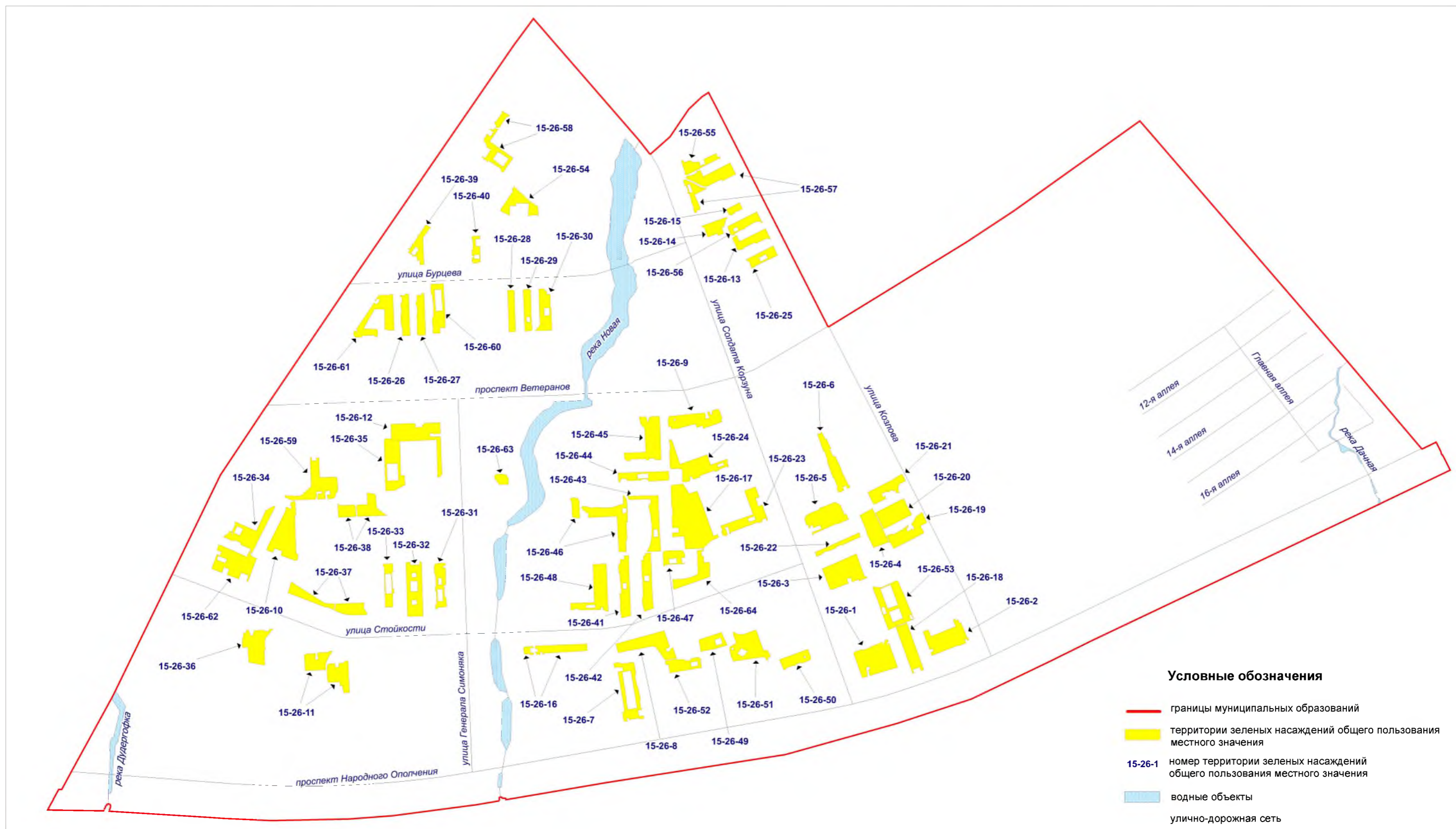


**Территории зеленых насаждений общего пользования местного значения  
в границах Кировского района Санкт-Петербурга  
(внутригородское муниципальное образование города федерального значения Санкт-Петербурга  
муниципальный округ Княжево)** Схема 25



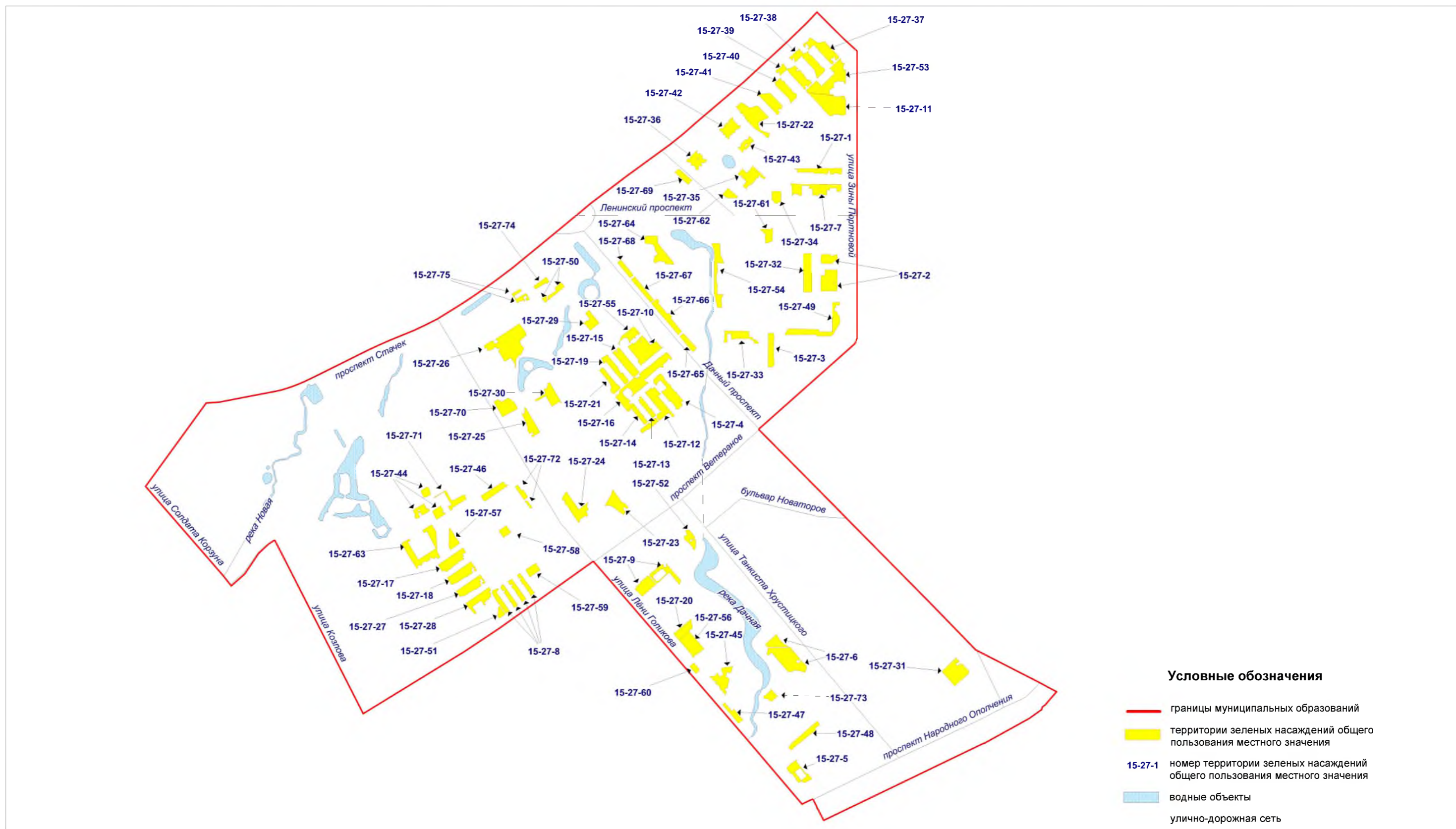
**Территории зеленых насаждений общего пользования местного значения в границах Кировского района Санкт-Петербурга  
(внутригородское муниципальное образование города федерального значения Санкт-Петербурга муниципальный округ Ульянка)**

Схема 26



**Территории зеленых насаждений общего пользования местного значения в границах Кировского района Санкт-Петербурга  
(внутригородское муниципальное образование города федерального значения Санкт-Петербурга муниципальный округ Дачное)**

Схема 27



**Территории зеленых насаждений общего пользования местного значения в границах Кировского района Санкт-Петербурга  
(внутригородское муниципальное образование города федерального значения Санкт-Петербурга муниципальный округ Автово)**

Схема 28





Территории зеленых насаждений общего пользования местного значения  
в границах Кировского района Санкт-Петербурга

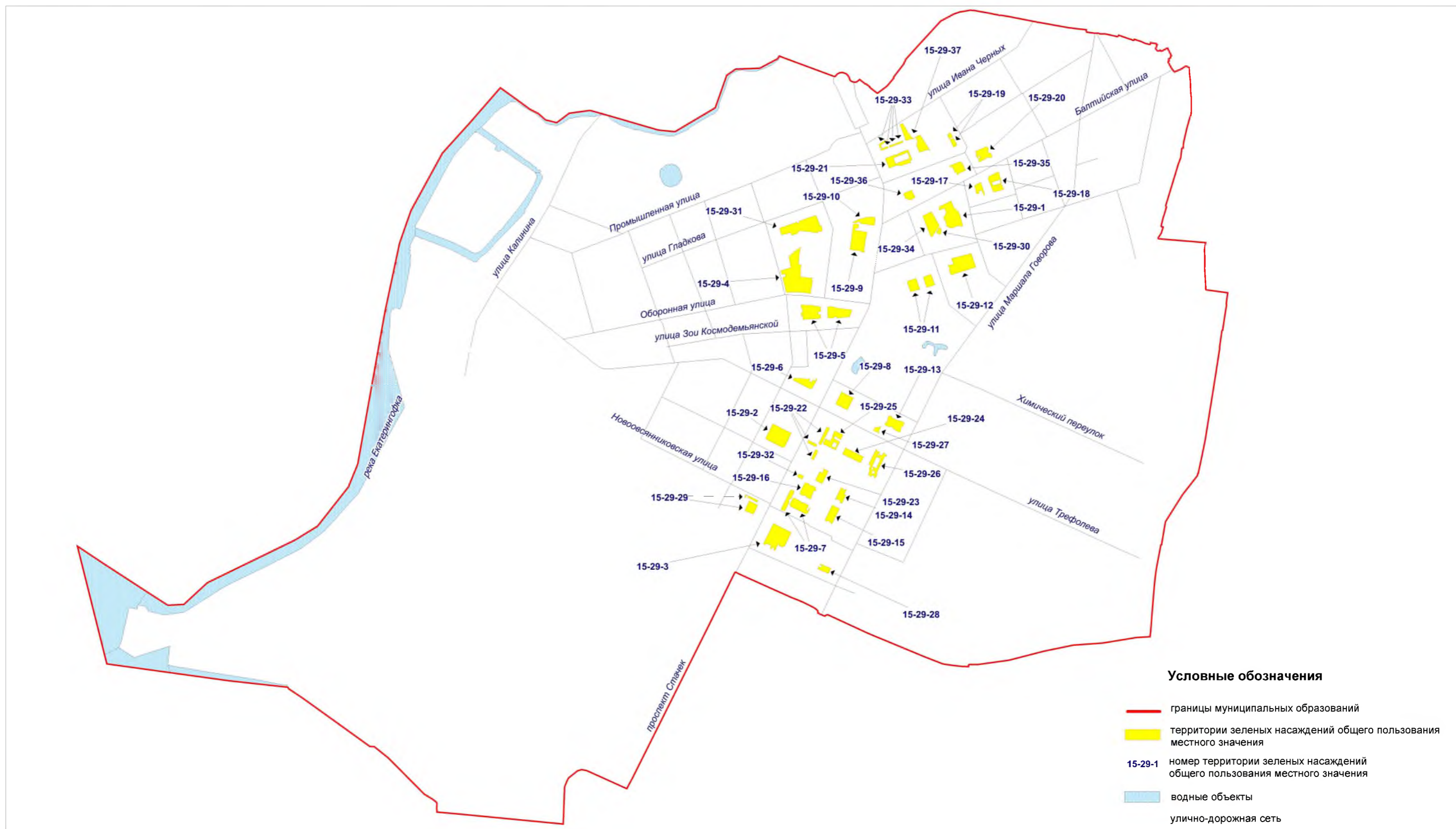
Схема 28-1

(внутригородское муниципальное образование города федерального значения Санкт-Петербурга  
муниципальный округ Автово, фрагмент 1)



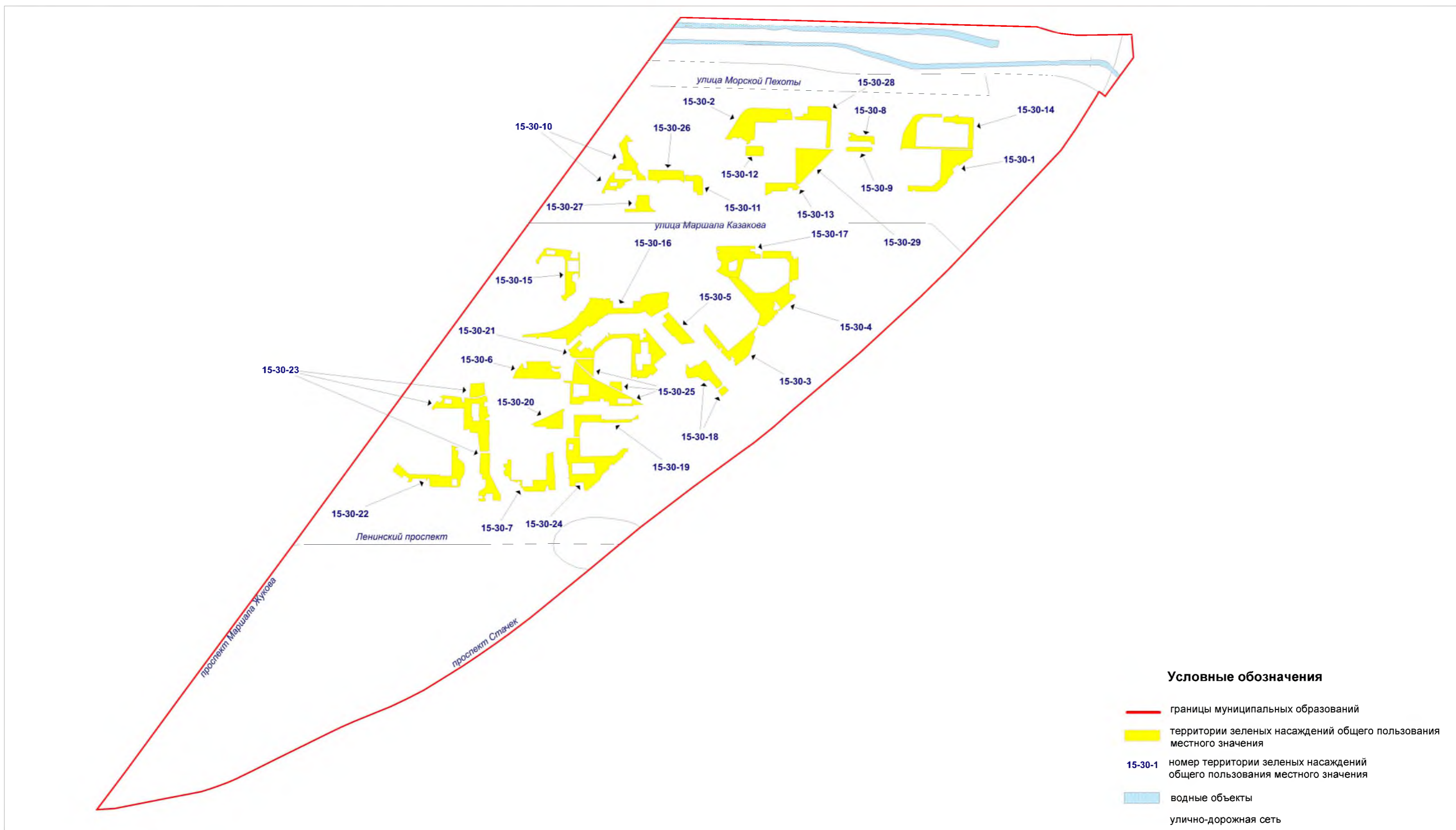
**Территории зеленых насаждений общего пользования местного значения в границах Кировского района Санкт-Петербурга  
(внутригородское муниципальное образование города федерального значения Санкт-Петербурга муниципальный округ Нарвский округ)**

Схема 29



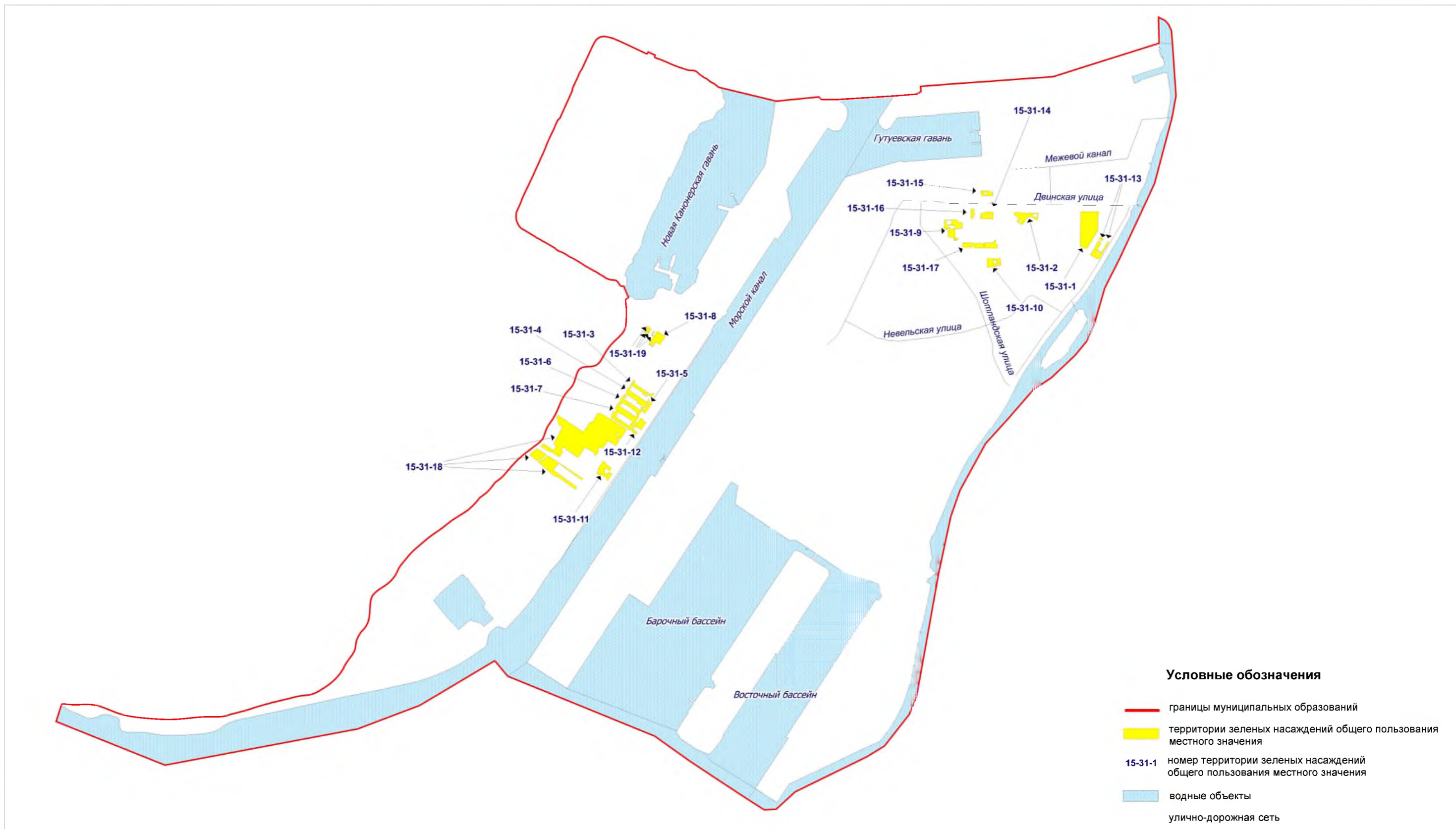
**Территории зеленых насаждений общего пользования местного значения в границах Кировского района Санкт-Петербурга  
(внутригородское муниципальное образование города федерального значения Санкт-Петербурга муниципальный округ Красненькая речка)**

Схема 30



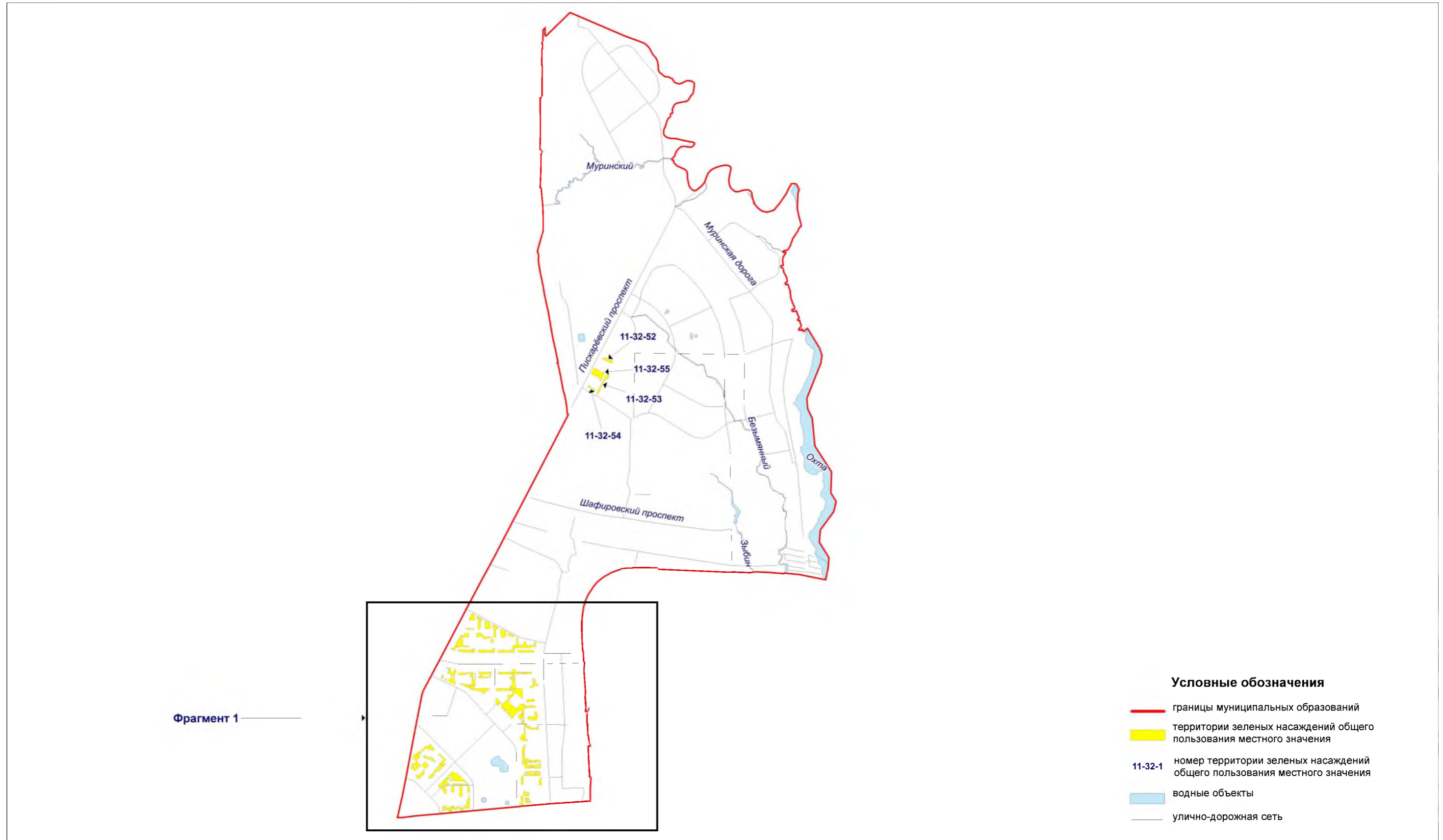
**Территории зеленых насаждений общего пользования местного значения в границах Кировского района Санкт-Петербурга  
(внутригородское муниципальное образование города федерального значения Санкт-Петербурга муниципальный округ Морские ворота)**

Схема 31



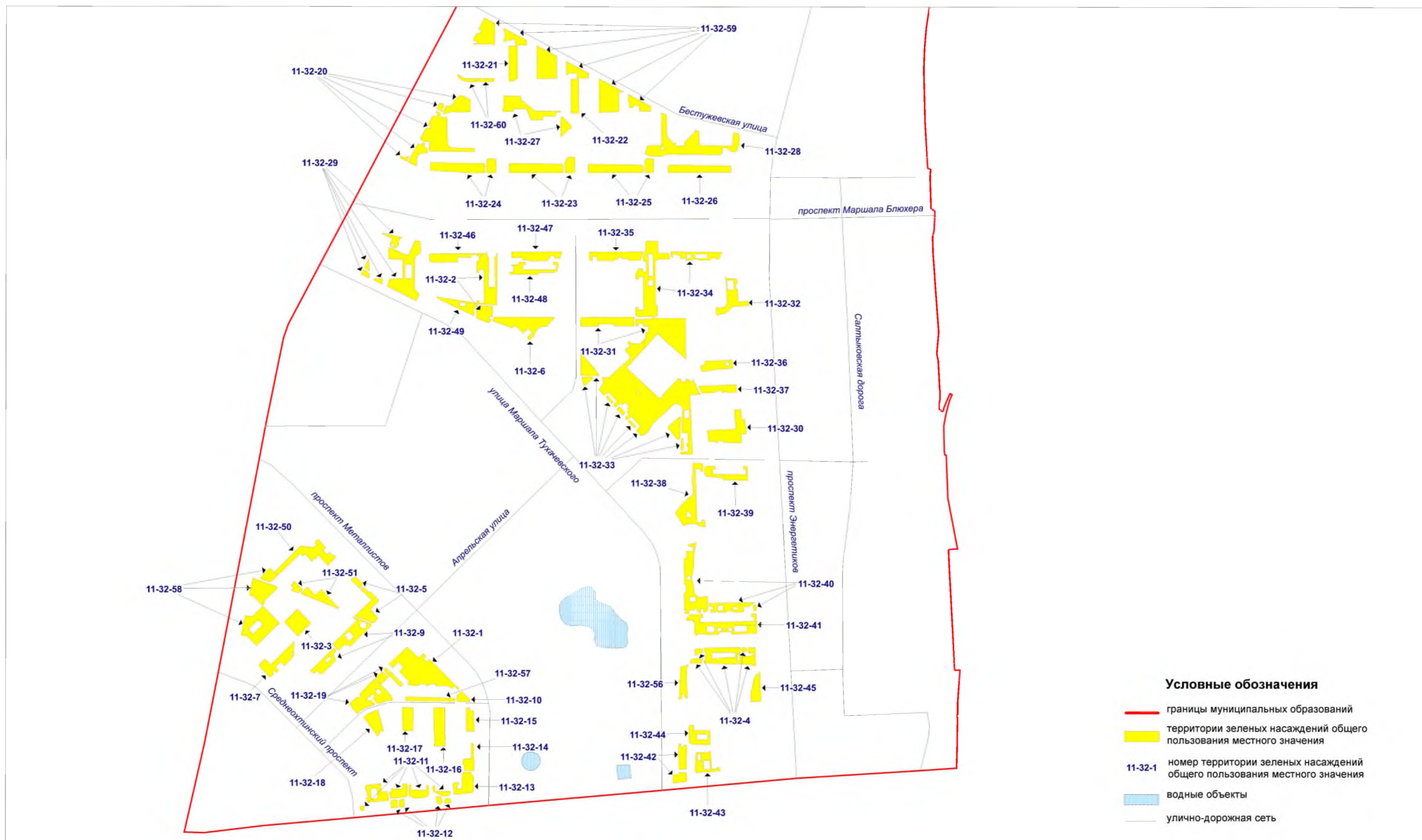
**Территории зеленых насаждений общего пользования местного значения в границах Красногвардейского района Санкт-Петербурга  
(внутригородское муниципальное образование города федерального значения Санкт-Петербурга муниципальный округ Полюстрово)**

Схема 32



Территории зеленых насаждений общего пользования местного значения в границах Красногвардейского района Санкт-Петербурга  
 (внутригородское муниципальное образование города федерального значения Санкт-Петербурга  
 муниципальный округ Полюстрово, фрагмент 1)

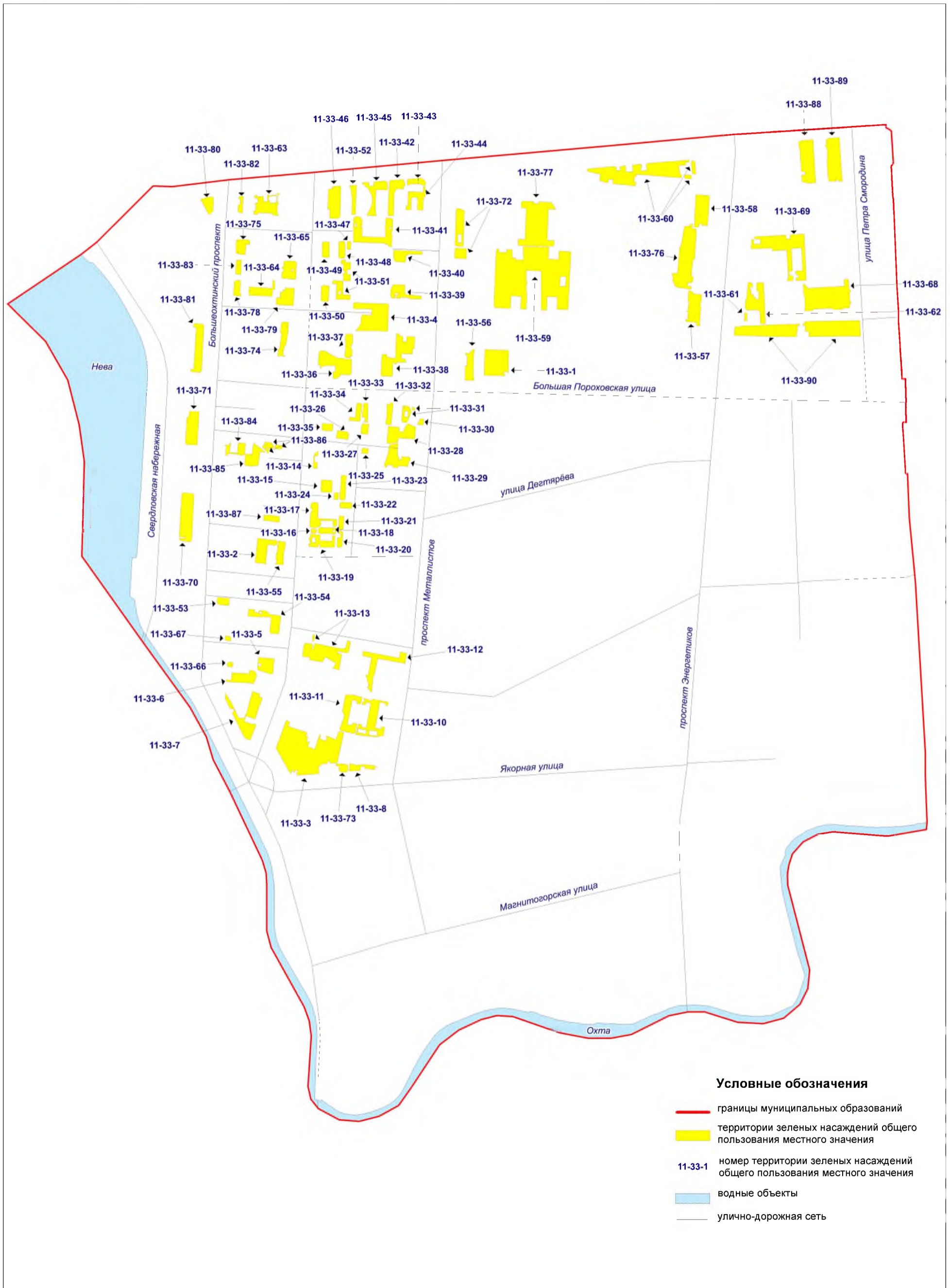
Схема 32-1



- Условные обозначения**
- границы муниципальных образований
  - территории зеленых насаждений общего пользования местного значения
  - 11-32-1 номер территории зеленых насаждений общего пользования местного значения
  - водные объекты
  - улично-дорожная сеть

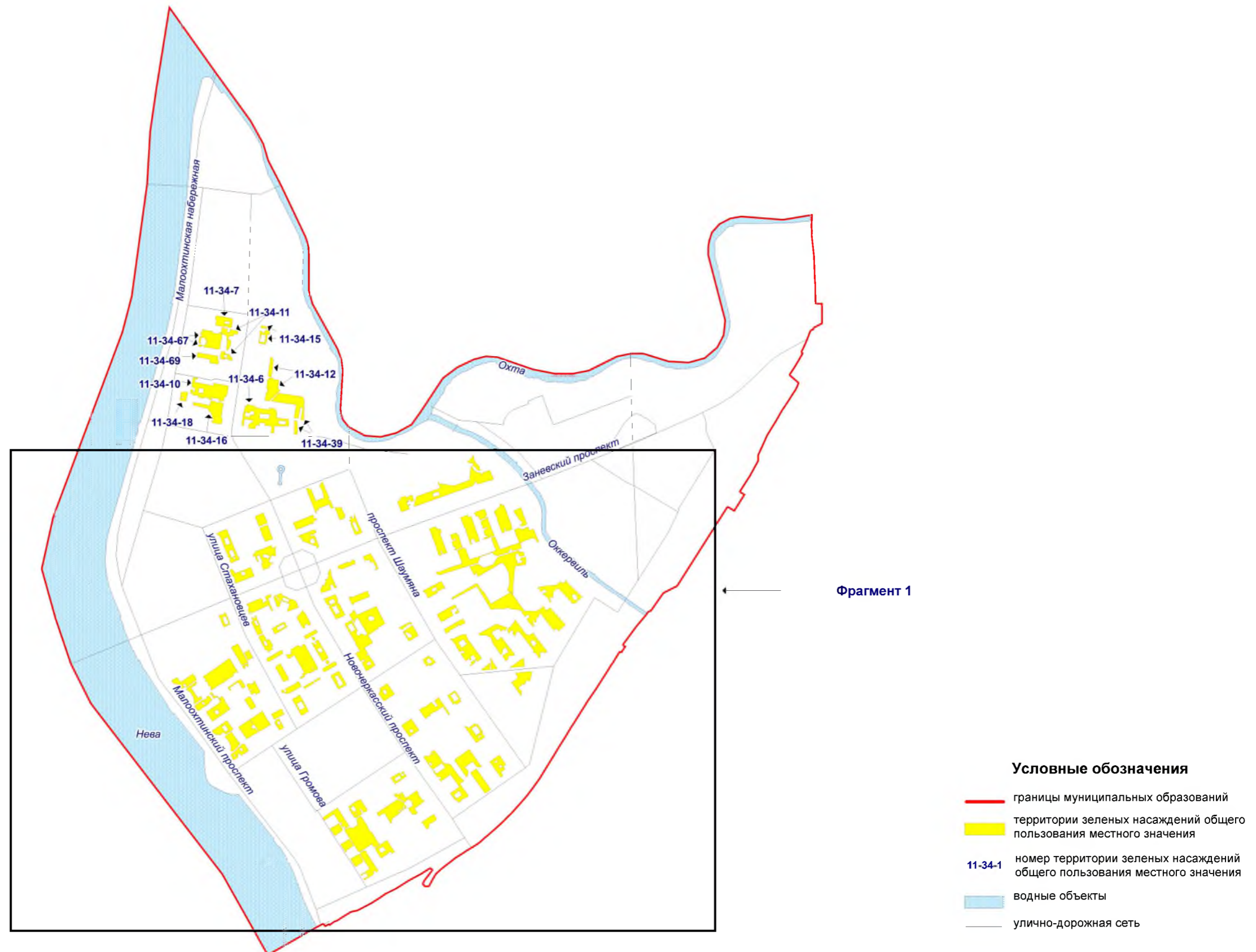
**Территории зеленых насаждений общего пользования местного значения  
в границах Красногвардейского района Санкт-Петербурга  
(внутригородское муниципальное образование города федерального значения Санкт-Петербурга  
муниципальный округ Большая Охта)**

Схема 33



Территории зеленых насаждений общего пользования местного значения в границах Красногвардейского района Санкт-Петербурга  
(внутригородское муниципальное образование города федерального значения Санкт-Петербурга муниципальный округ Малая Охта)

Схема 34





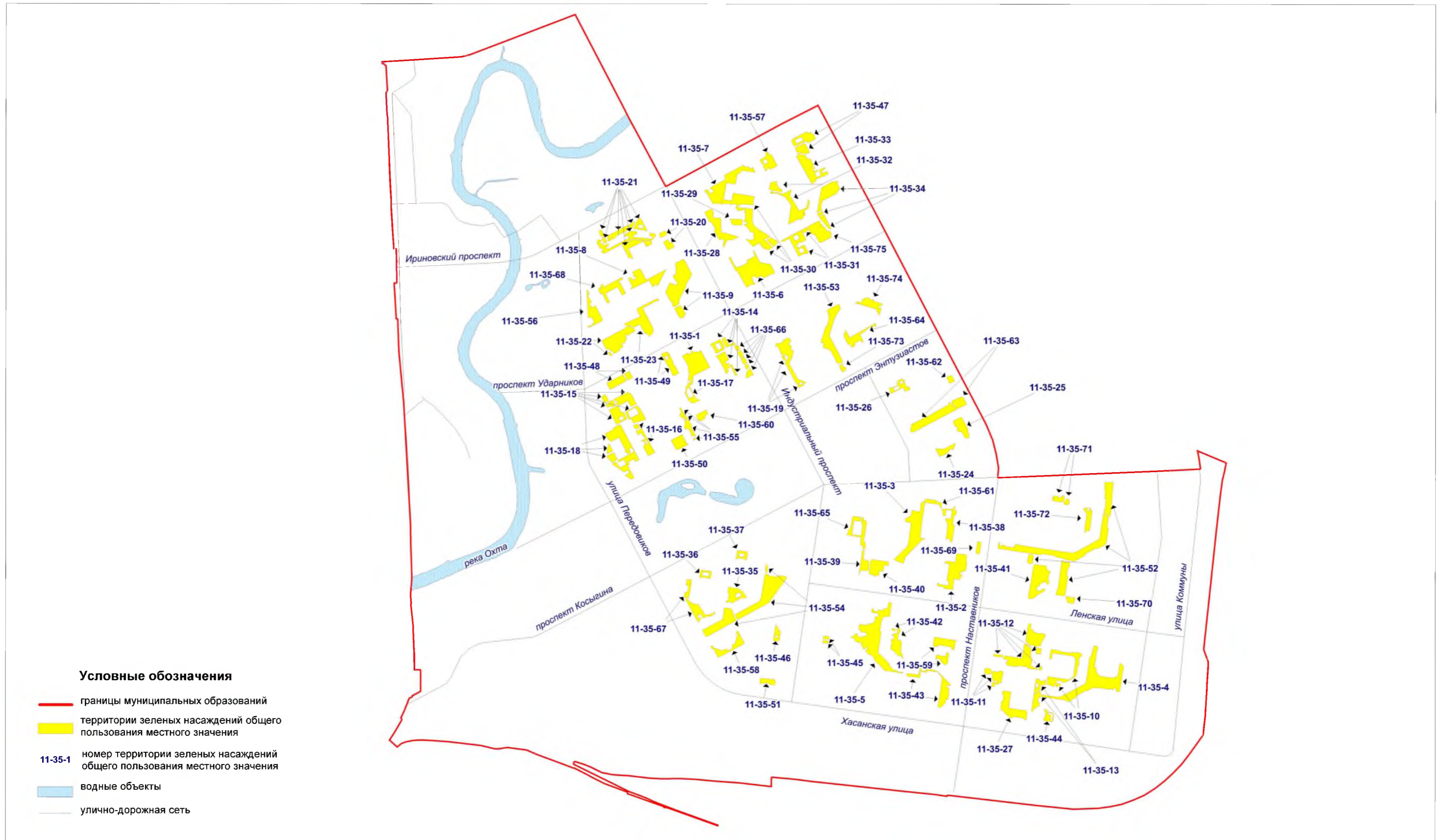
Территории зеленых насаждений общего пользования местного значения в границах Красногвардейского района Санкт-Петербурга  
(внутригородское муниципальное образование города федерального значения Санкт-Петербурга  
муниципальный округ Малая Охта, фрагмент 1)

Схема 34-1



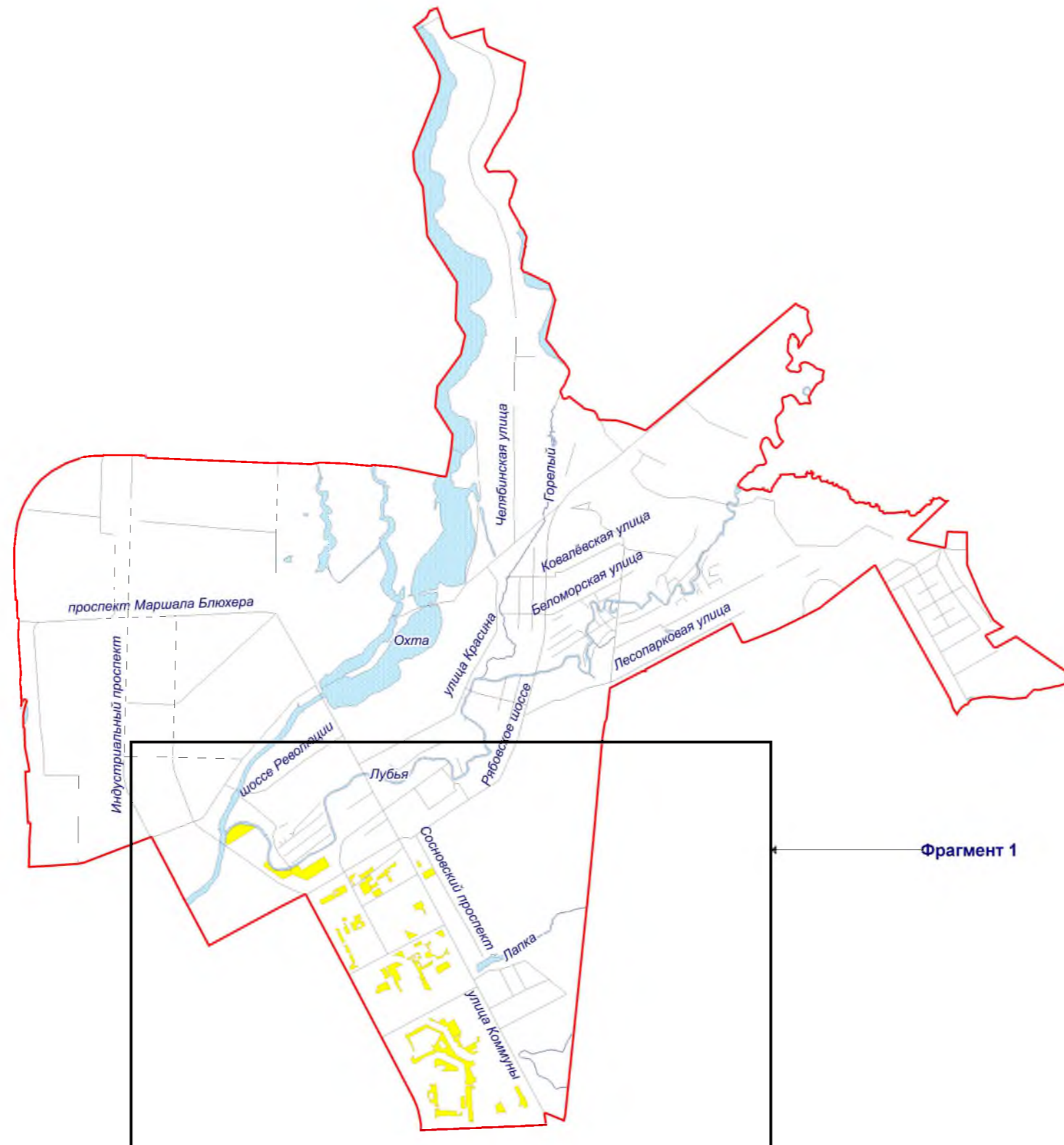
**Территории зеленых насаждений общего пользования местного значения в границах Красногвардейского района Санкт-Петербурга  
(внутригородское муниципальное образование города федерального значения Санкт-Петербурга муниципальный округ Пороховые)**

Схема 35







**Территории зеленых насаждений общего пользования местного значения в границах Красногвардейского района Санкт-Петербурга  
(внутригородское муниципальное образование города федерального значения Санкт-Петербурга муниципальный округ Ржевка)**

Схема 36

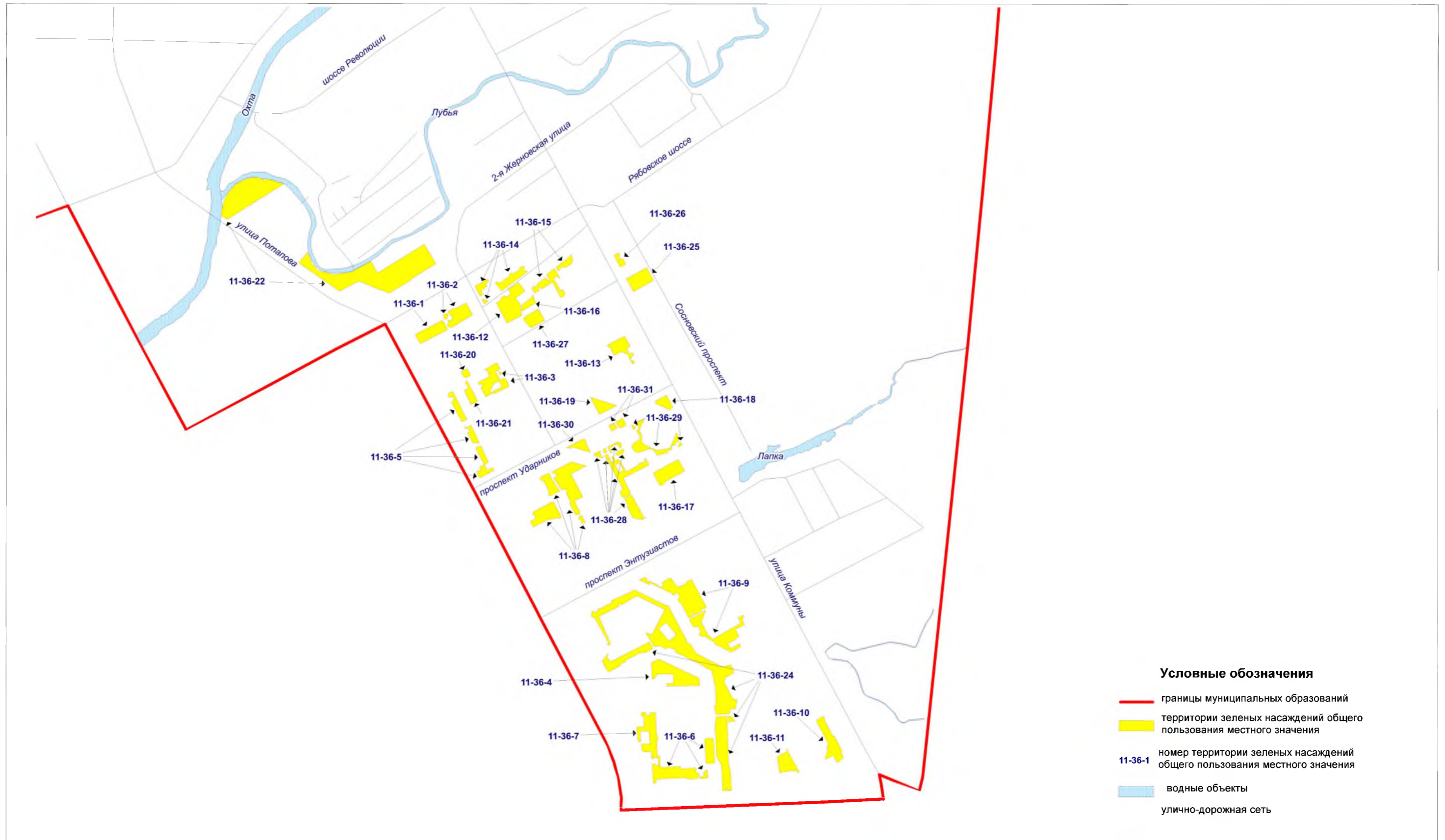


**Условные обозначения**

-  границы муниципальных образований
-  территории зеленых насаждений общего пользования местного значения
-  водные объекты
-  улично-дорожная сеть

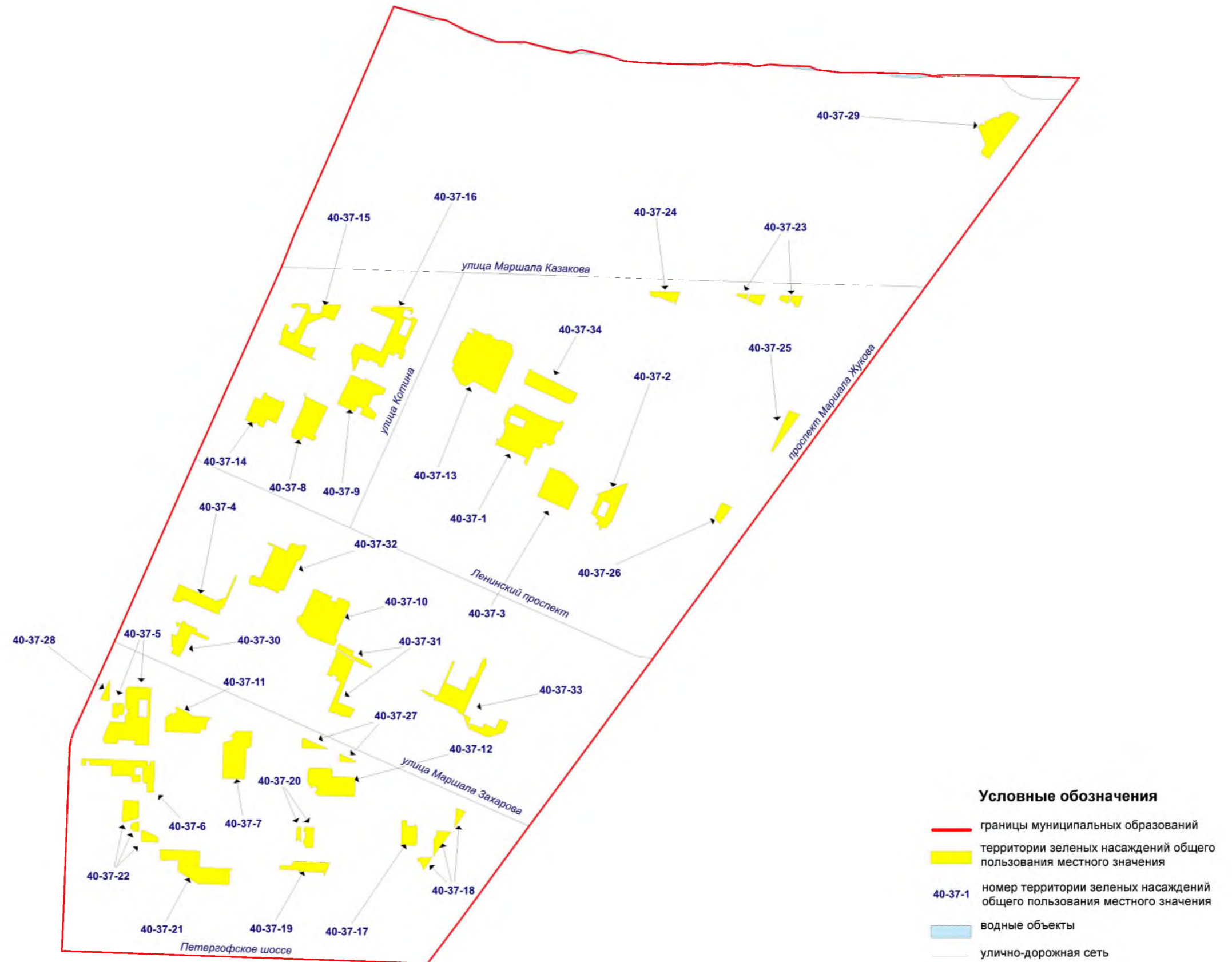
Территории зеленых насаждений общего пользования местного значения в границах Красногвардейского района Санкт-Петербурга (внутригородское муниципальное образование города федерального значения Санкт-Петербурга муниципальный округ Ржевка, фрагмент 1)

Схема 36-1



Территории зеленых насаждений общего пользования местного значения в границах Красносельского района Санкт-Петербурга  
(внутригородское муниципальное образование города федерального значения Санкт-Петербурга муниципальный округ Юго-Запад)

Схема 37



Территории зеленых насаждений общего пользования местного значения в границах Красносельского района Санкт-Петербурга  
(внутригородское муниципальное образование города федерального значения Санкт-Петербурга муниципальный округ Южно-Приморский)

Схема 38



**Территории зеленых насаждений общего пользования местного значения  
в границах Красносельского района Санкт-Петербурга  
(внутригородское муниципальное образование города федерального значения Санкт-Петербурга  
муниципальный округ Южно-Приморский, фрагмент 1)**

Схема 38-1



Территории зеленых насаждений общего пользования местного значения в границах Красносельского района Санкт-Петербурга  
(внутригородское муниципальное образование города федерального значения Санкт-Петербурга муниципальный округ Сосновая поляна)

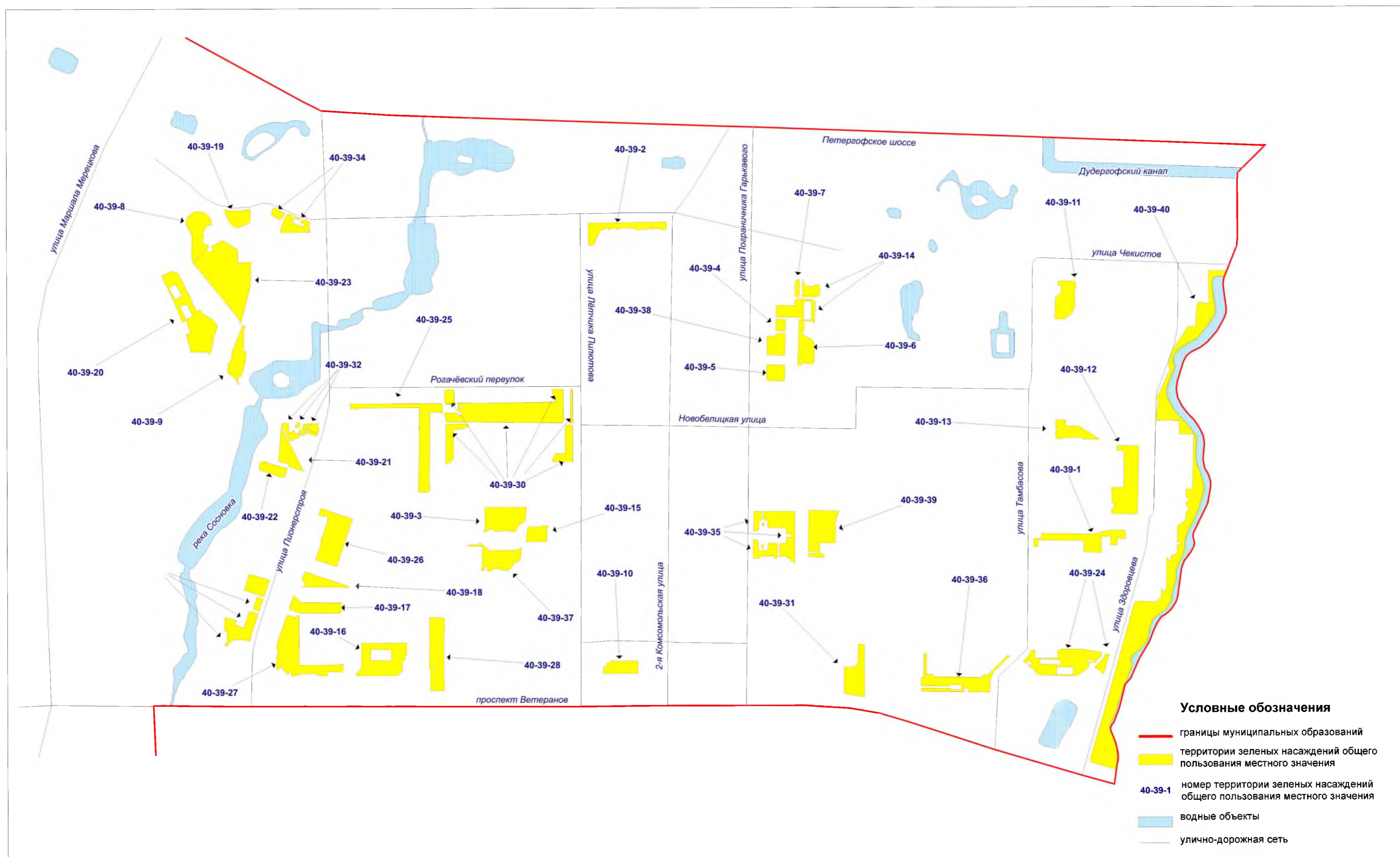
Схема 39





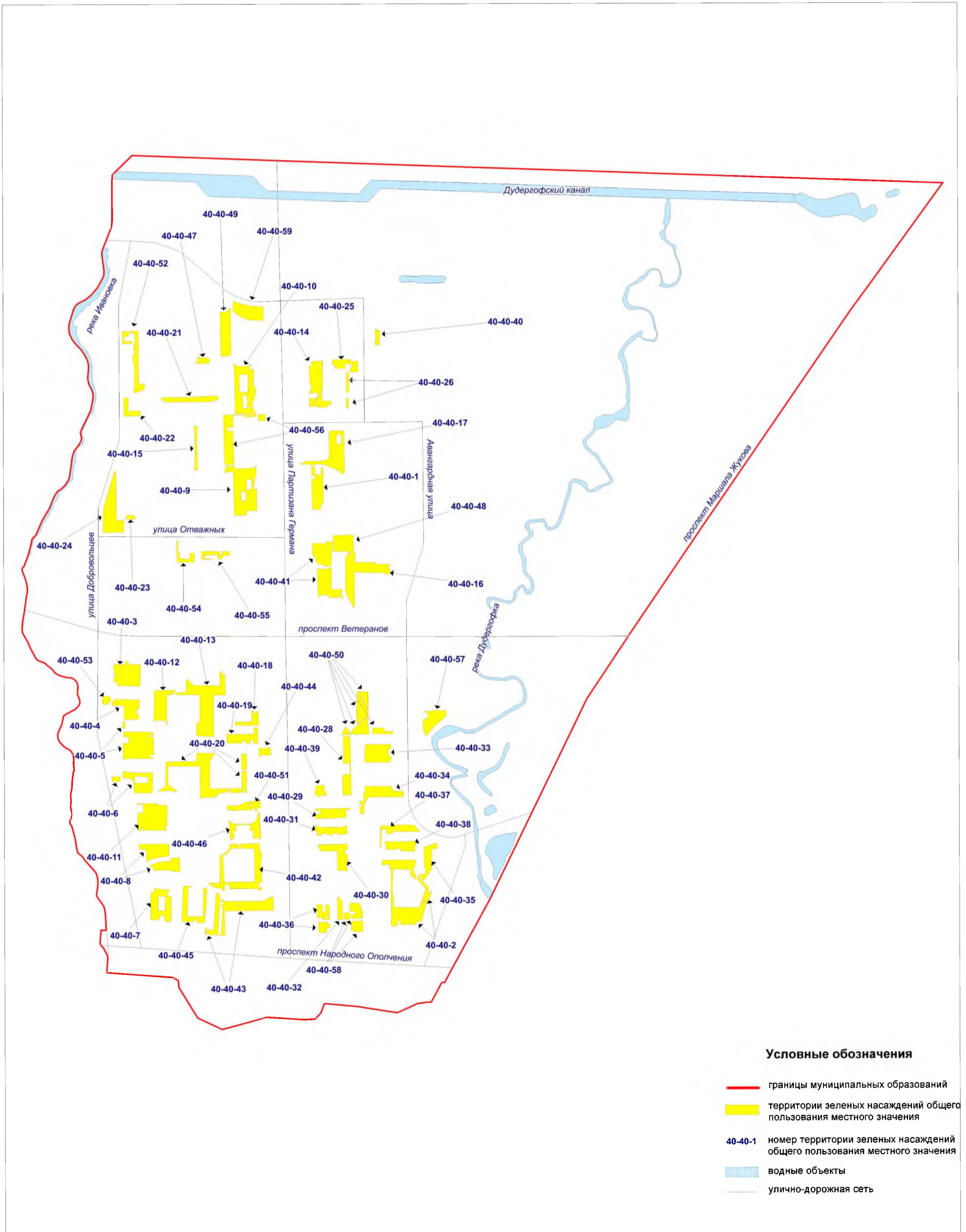
Территории зеленых насаждений общего пользования местного значения в границах Красносельского района Санкт-Петербурга (внутригородское муниципальное образование города федерального значения Санкт-Петербурга муниципальный округ Сосновая поляна, фрагмент 1)

Схема 39-1



**Территории зеленых насаждений общего пользования местного значения  
в границах Красносельского района Санкт-Петербурга  
(внутригородское муниципальное образование города федерального значения Санкт-Петербурга  
муниципальный округ Урицк)**

Схема 40

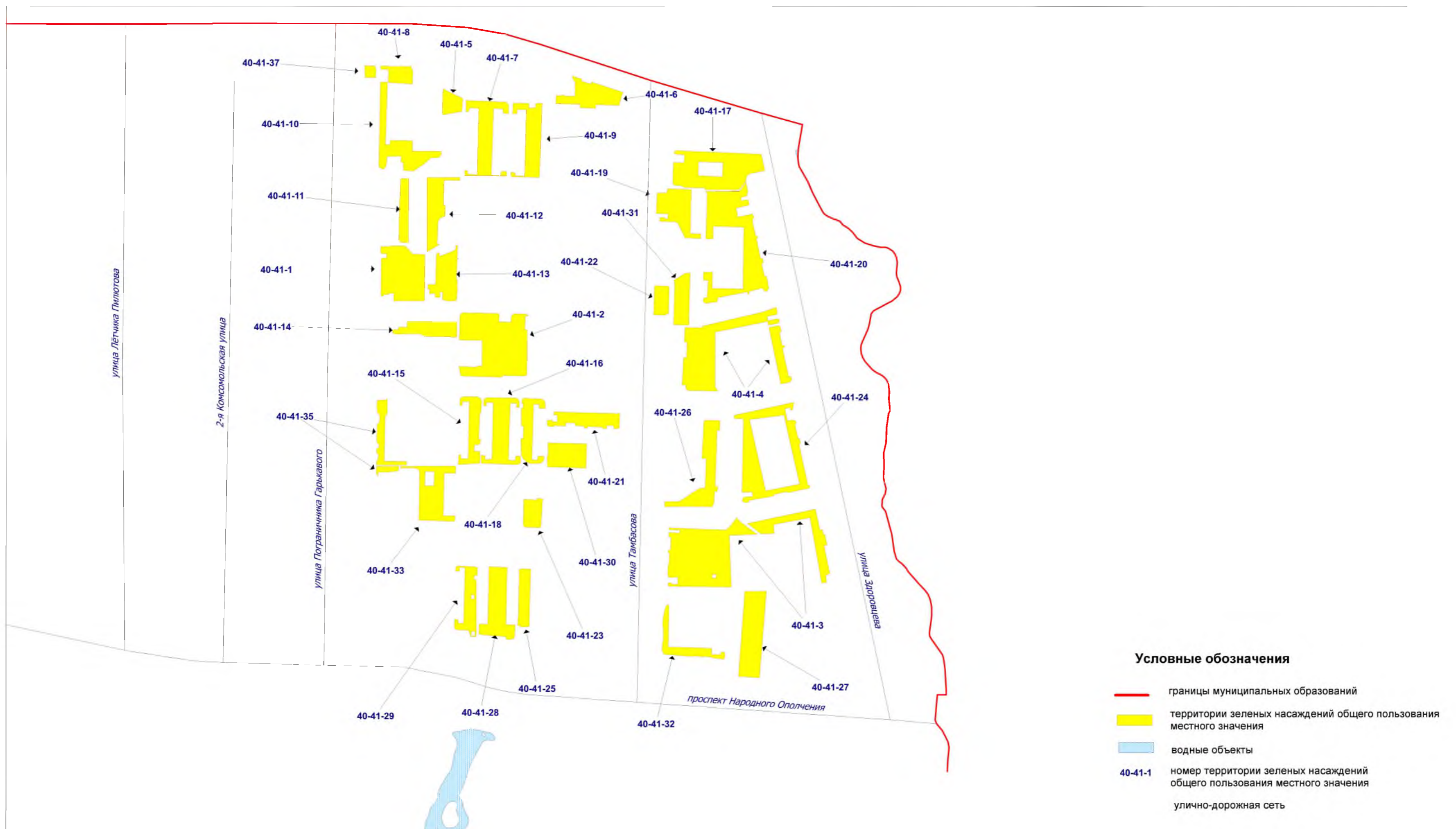


Территории зеленых насаждений общего пользования местного значения в границах Красносельского района Санкт-Петербурга  
(внутригородское муниципальное образование города федерального значения Санкт-Петербурга муниципальный округ Константиновское)

Схема 41

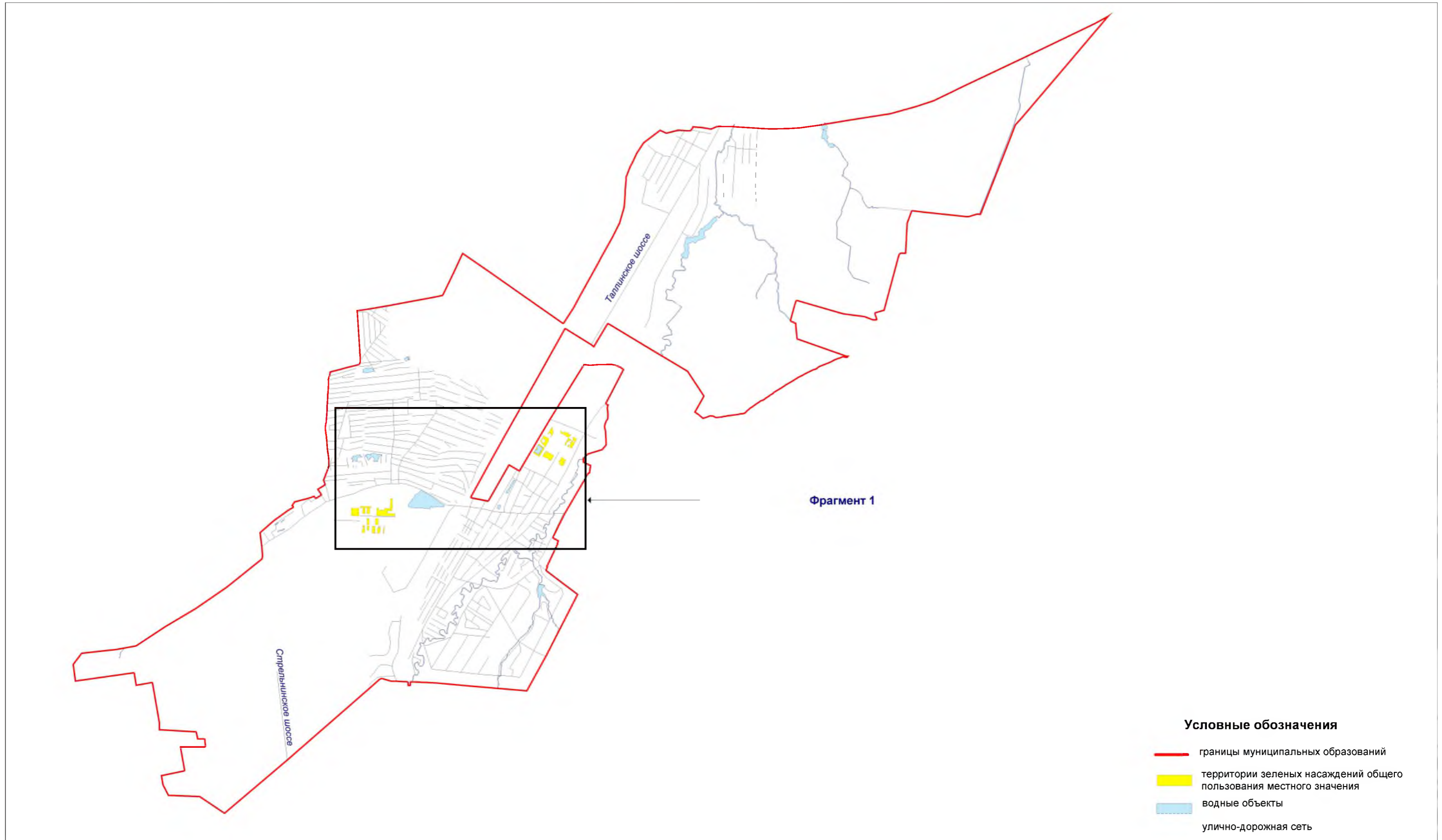


**Территории зеленых насаждений общего пользования местного значения в границах Красносельского района Санкт-Петербурга (внутригородское муниципальное образование города федерального значения Санкт-Петербурга муниципальный округ Константиновское, фрагмент 1)** Схема 41-1



**Территории зеленых насаждений общего пользования местного значения в границах Красносельского района Санкт-Петербурга  
(внутригородское муниципальное образование города федерального значения Санкт-Петербурга муниципальный округ Горелово)**

Схема 42



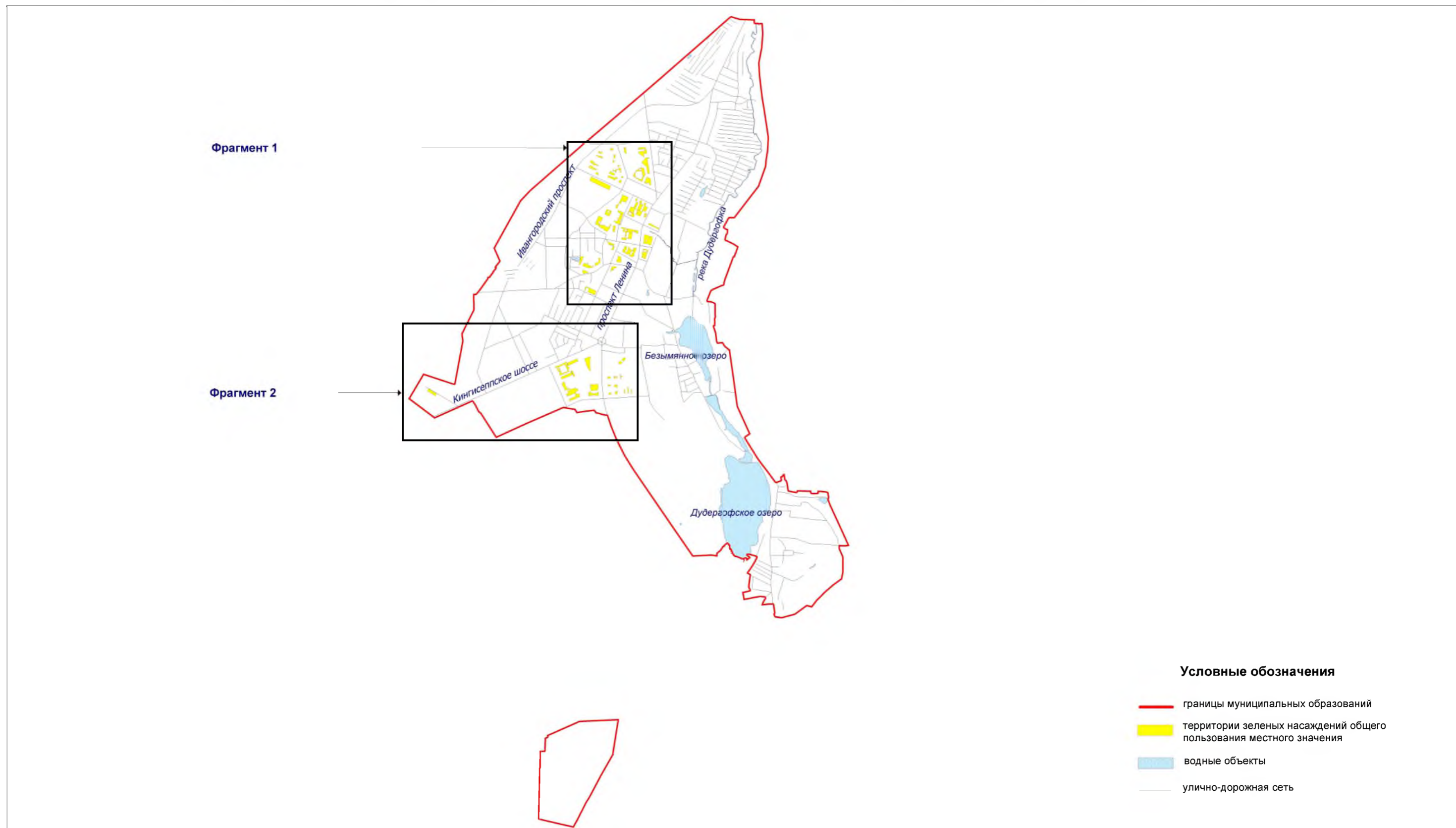
Территории зеленых насаждений общего пользования местного значения в границах Красносельского района Санкт-Петербурга (внутригородское муниципальное образование города федерального значения Санкт-Петербурга муниципальный округ Горелово, фрагмент 1)

Схема 42-1



**Территории зеленых насаждений общего пользования местного значения в границах Красносельского района Санкт-Петербурга  
(внутригородское муниципальное образование города федерального значения Санкт-Петербурга город Красное Село)**

Схема 43








Территории зеленых насаждений общего пользования местного значения  
в границах Красносельского района Санкт-Петербурга

Схема 43-1

(внутригородское муниципальное образование города федерального значения Санкт-Петербурга  
город Красное Село, фрагмент 1)



Условные обозначения

-  границы муниципальных образований
-  территории зеленых насаждений общего пользования местного значения
-  40-43-1 номер территории зеленых насаждений общего пользования местного значения
-  водные объекты
-  улично-дорожная сеть








Территории зеленых насаждений общего пользования местного значения в границах Красносельского района Санкт-Петербурга  
(внутригородское муниципальное образование города федерального значения Санкт-Петербурга город Красное Село, фрагмент 2)

Схема 43-2

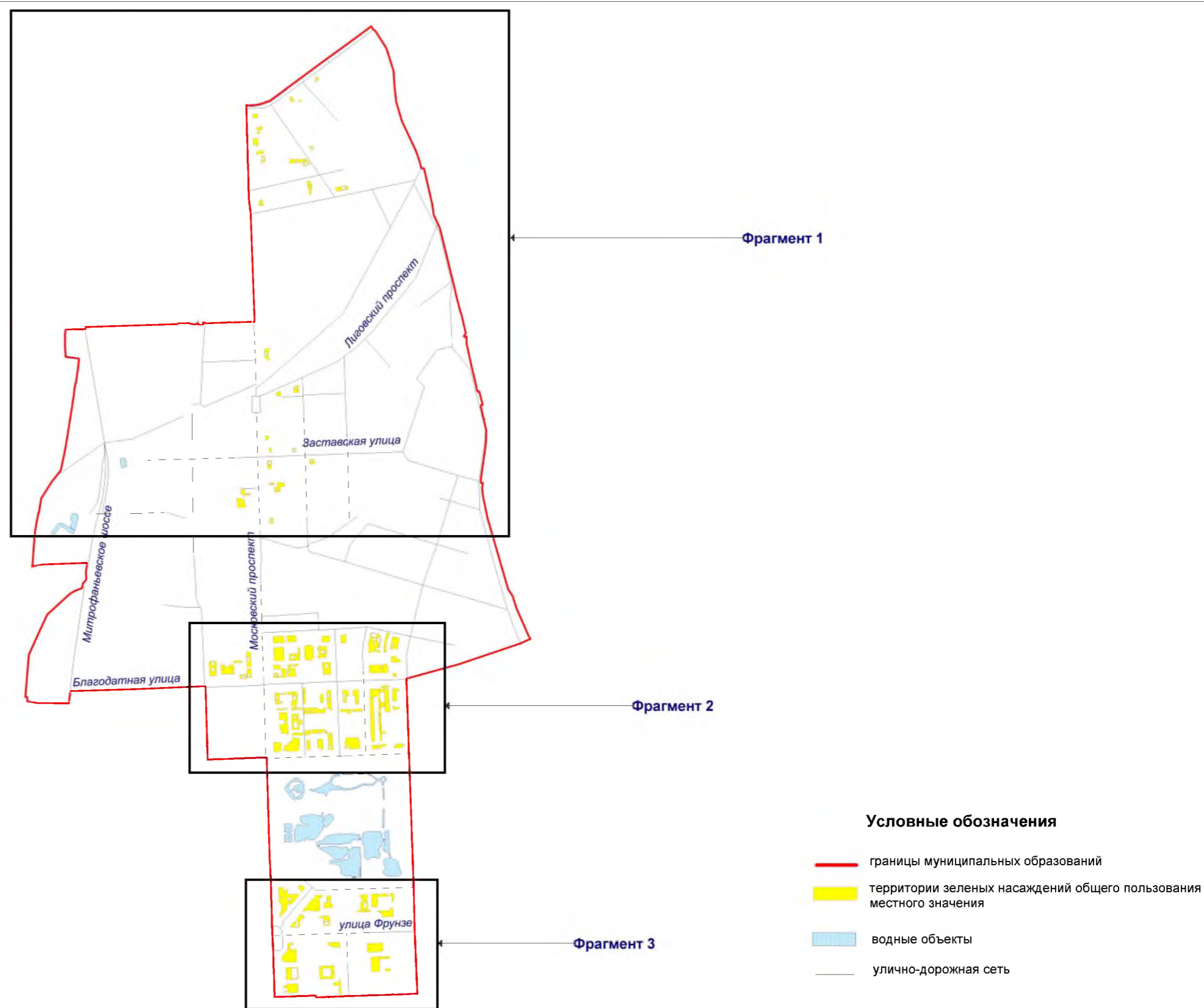


Условные обозначения

-  границы муниципальных образований
-  территории зеленых насаждений общего пользования местного значения
-  40-43-1 номер территории зеленых насаждений общего пользования местного значения
-  водные объекты
-  улично-дорожная сеть

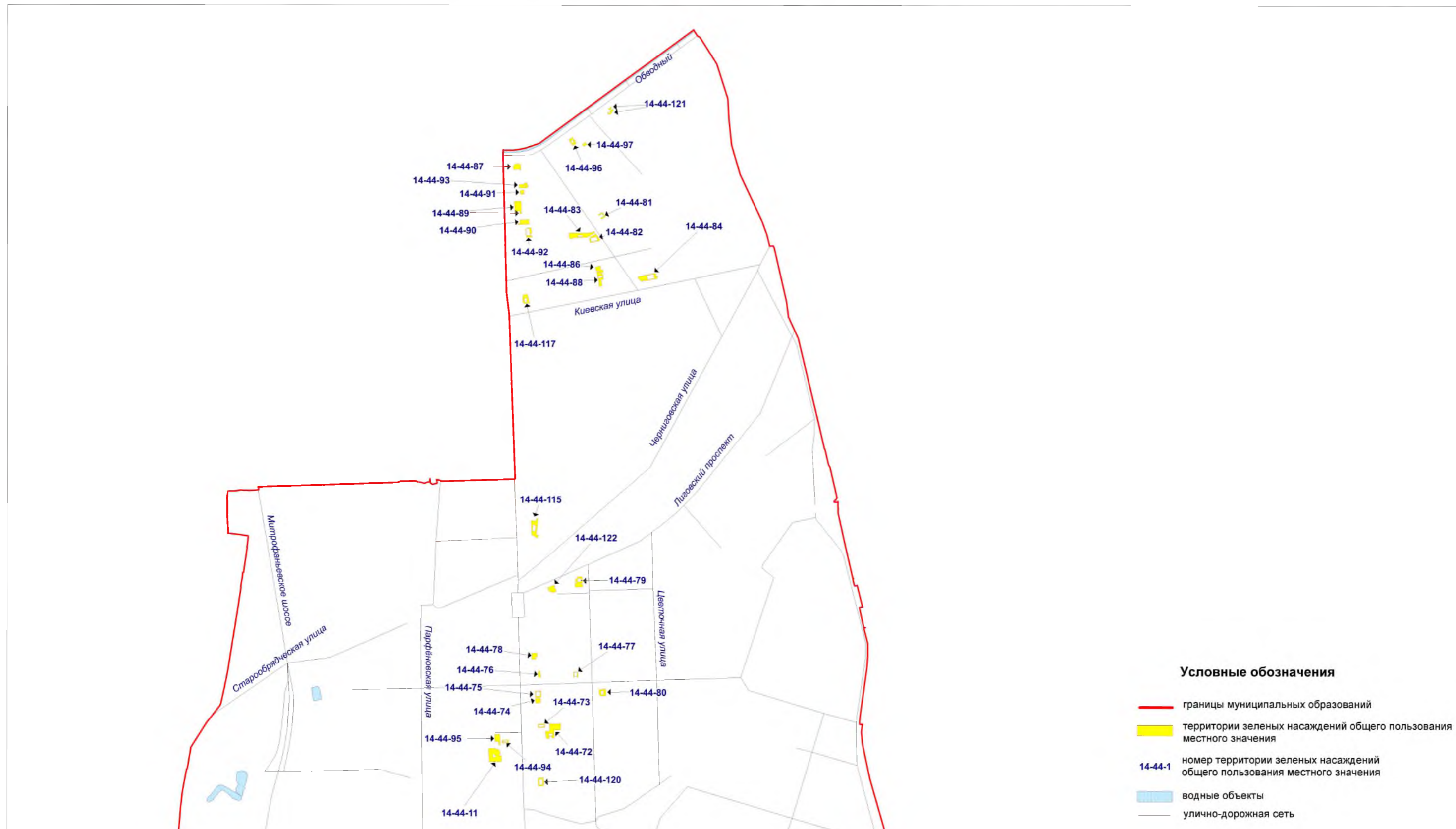
Территории зеленых насаждений общего пользования местного значения в границах Московского района Санкт-Петербурга  
(внутригородское муниципальное образование города федерального значения Санкт-Петербурга муниципальный округ Московская застава)

Схема 44



Территории зеленых насаждений общего пользования местного значения в границах Московского района Санкт-Петербурга  
(внутригородское муниципальное образование города федерального значения Санкт-Петербурга  
муниципальный округ Московская застава, фрагмент 1)

Схема 44-1



Территории зеленых насаждений общего пользования местного значения в границах Московского района Санкт-Петербурга  
 (внутригородское муниципальное образование города федерального значения Санкт-Петербурга  
 муниципальный округ Московская застава, фрагмент 2)

Схема 44-2

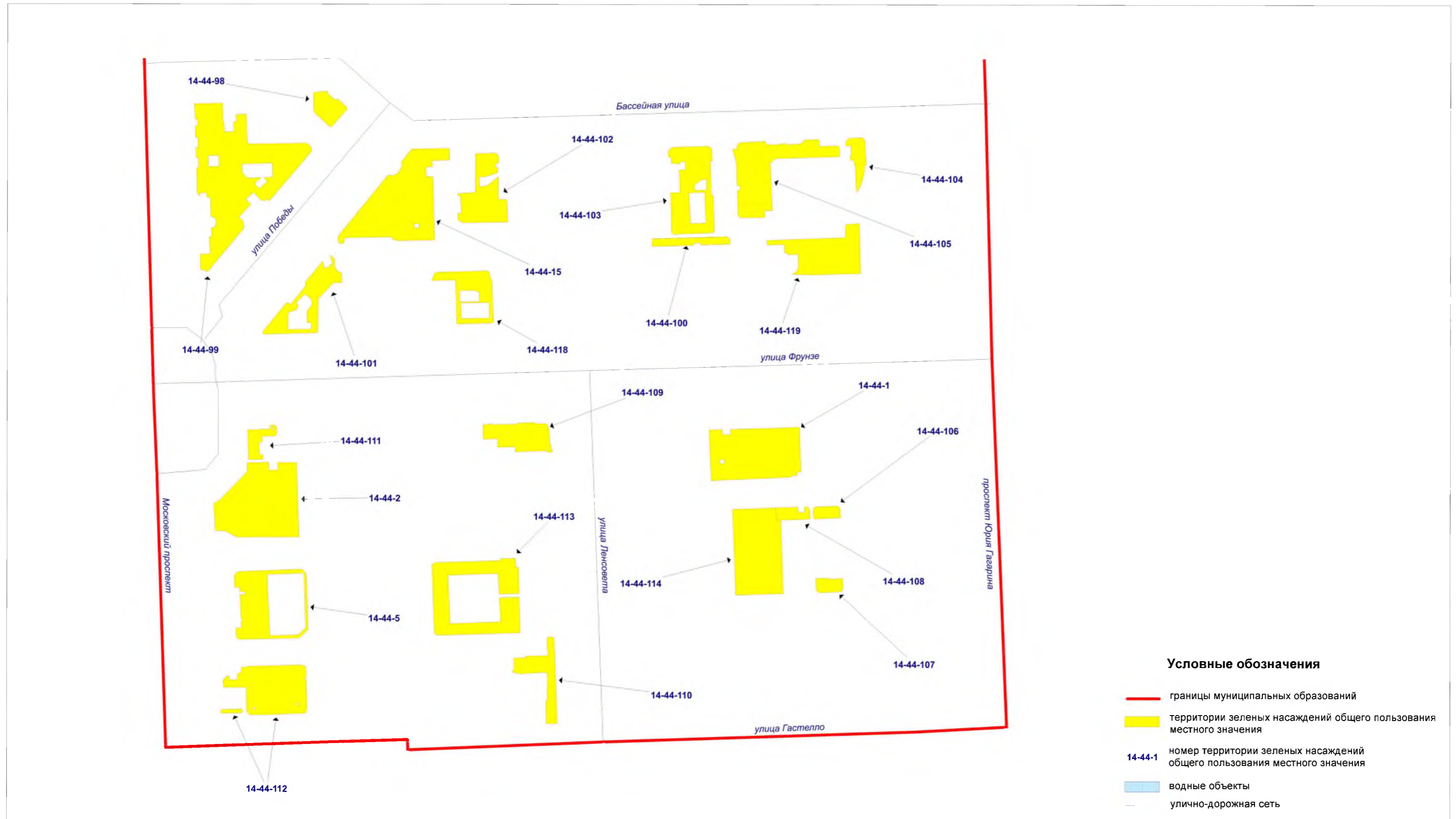


**Условные обозначения**

- границы муниципальных образований
- территории зеленых насаждений общего пользования местного значения
- 14-44-1** номер территории зеленых насаждений общего пользования местного значения
- водные объекты
- улично-дорожная сеть

Территории зеленых насаждений общего пользования местного значения в границах Московского района Санкт-Петербурга  
(внутригородское муниципальное образование города федерального значения Санкт-Петербурга  
муниципальный округ Московская застава, фрагмент 3)

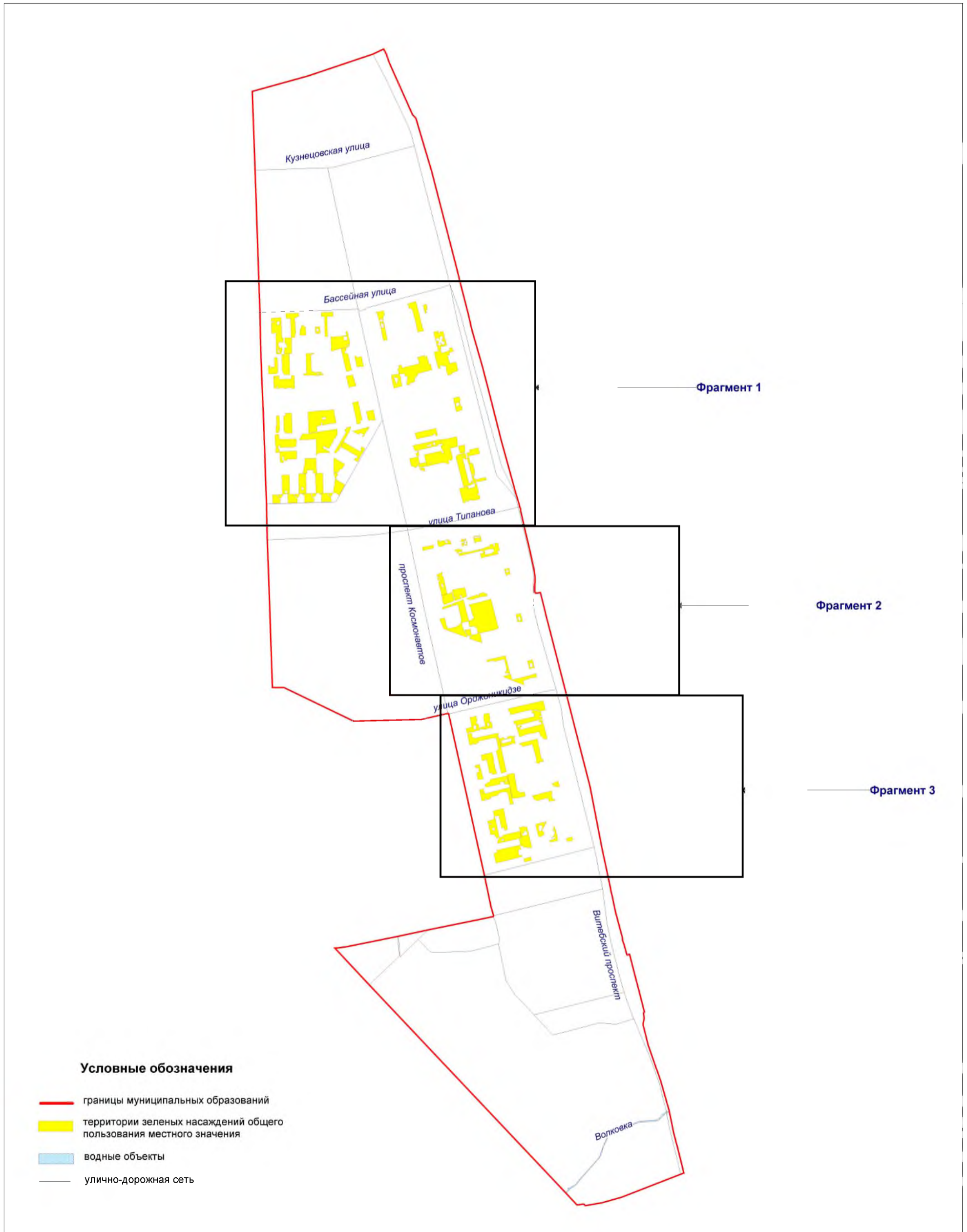
Схема 44-3



**Территории зеленых насаждений общего пользования местного значения  
в границах Московского района Санкт-Петербурга**

Схема 45

**(внутригородское муниципальное образование города федерального значения Санкт-Петербурга  
муниципальный округ Гагаринское)**



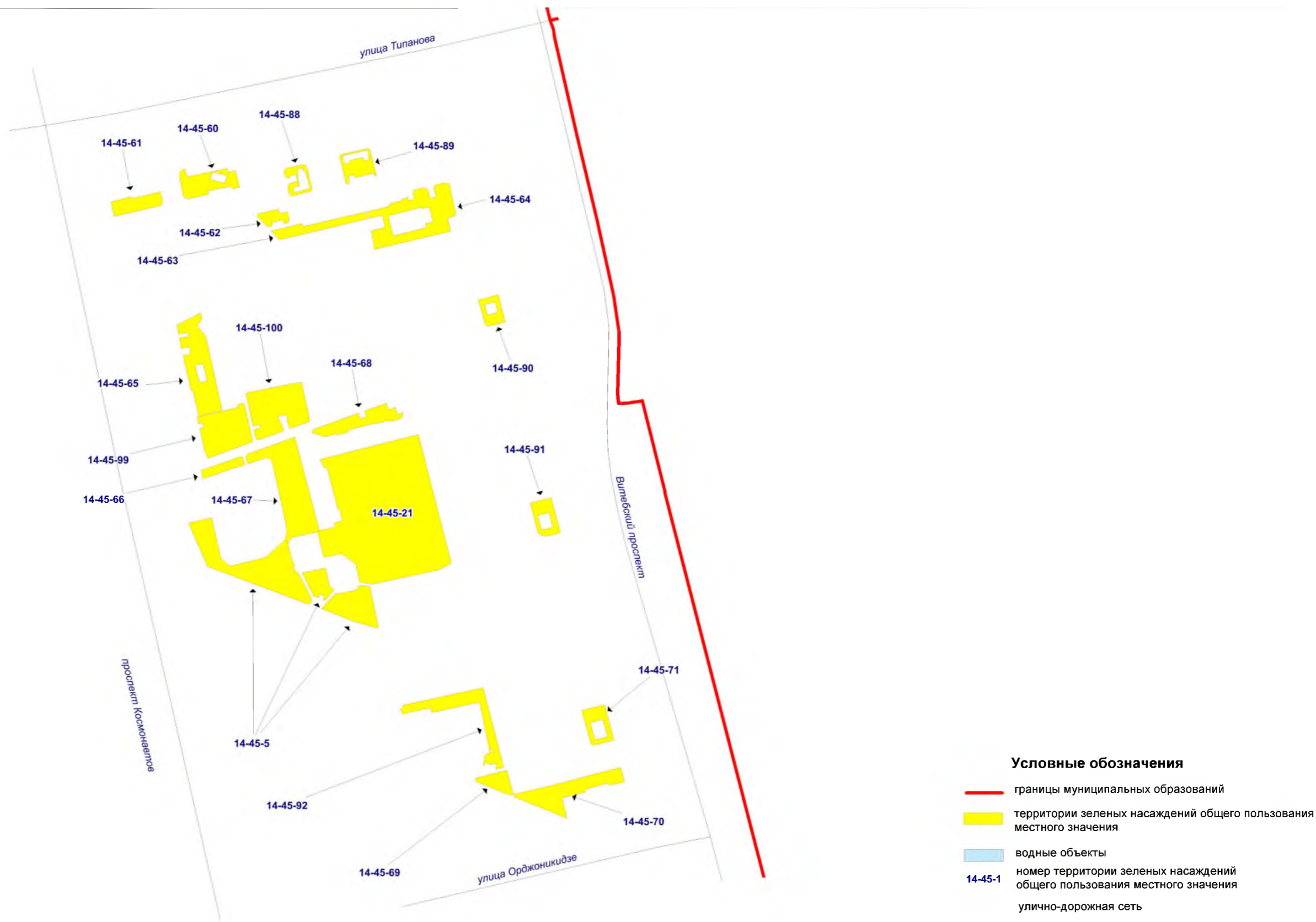
**Территории зеленых насаждений общего пользования местного значения в границах Московского района Санкт-Петербурга**  
**(внутригородское муниципальное образование города федерального значения Санкт-Петербурга муниципальный округ Гагаринское, фрагмент 1)**

Схема 45-1



Территории зеленых насаждений общего пользования местного значения в границах Московского района Санкт-Петербурга  
(внутригородское муниципальное образование города федерального значения Санкт-Петербурга муниципальный округ Гагаринское, фрагмент 2)

Схема 45-2





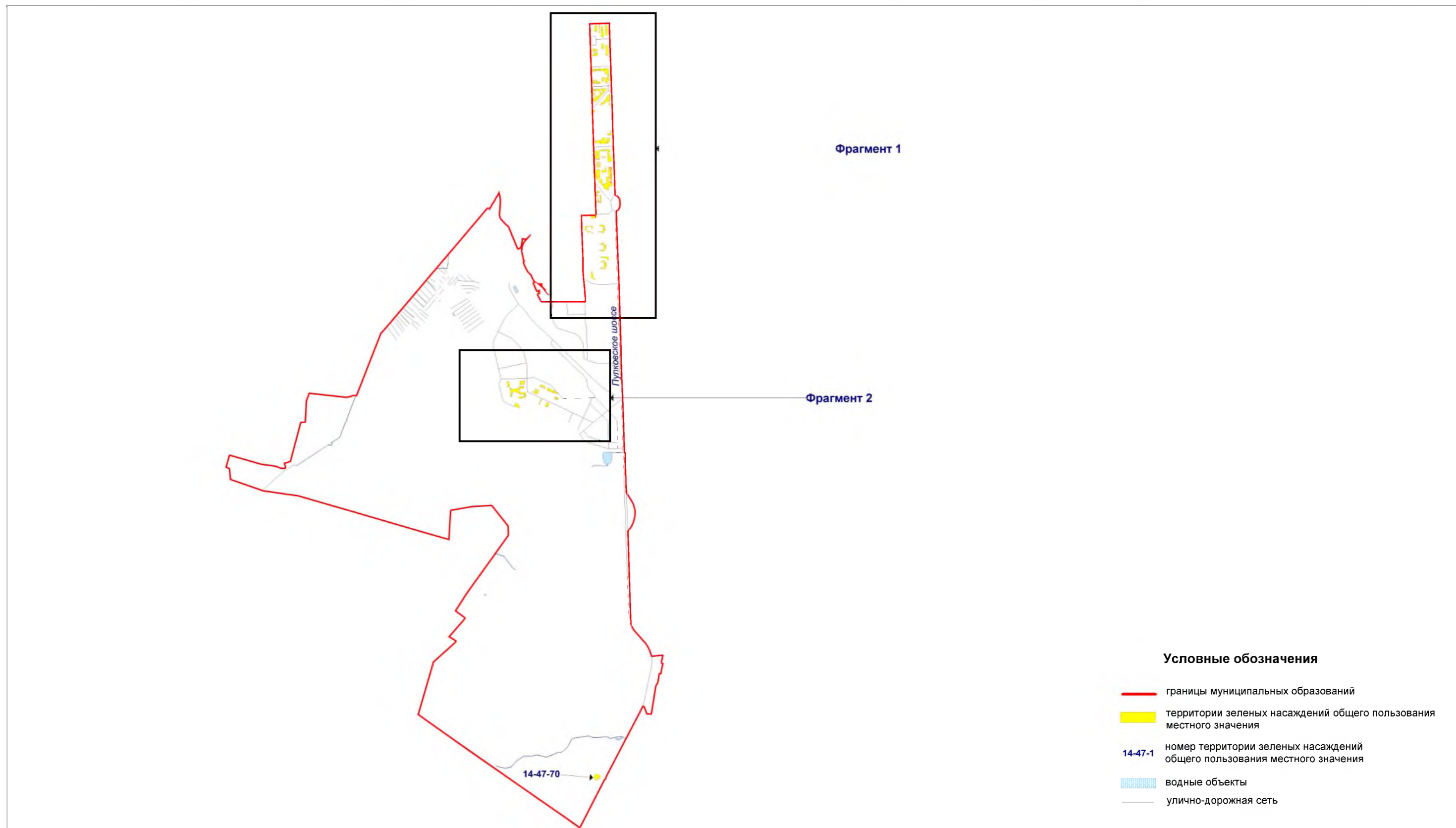
Территории зеленых насаждений общего пользования местного значения в границах Московского района Санкт-Петербурга (внутригородское муниципальное образование города федерального значения Санкт-Петербурга муниципальный округ Гагаринское, фрагмент 3)

Схема 45-3



**Территории зеленых насаждений общего пользования местного значения в границах Московского района Санкт-Петербурга**  
**(внутригородское муниципальное образование города федерального значения Санкт-Петербурга муниципальный округ Пулковский меридиан)**

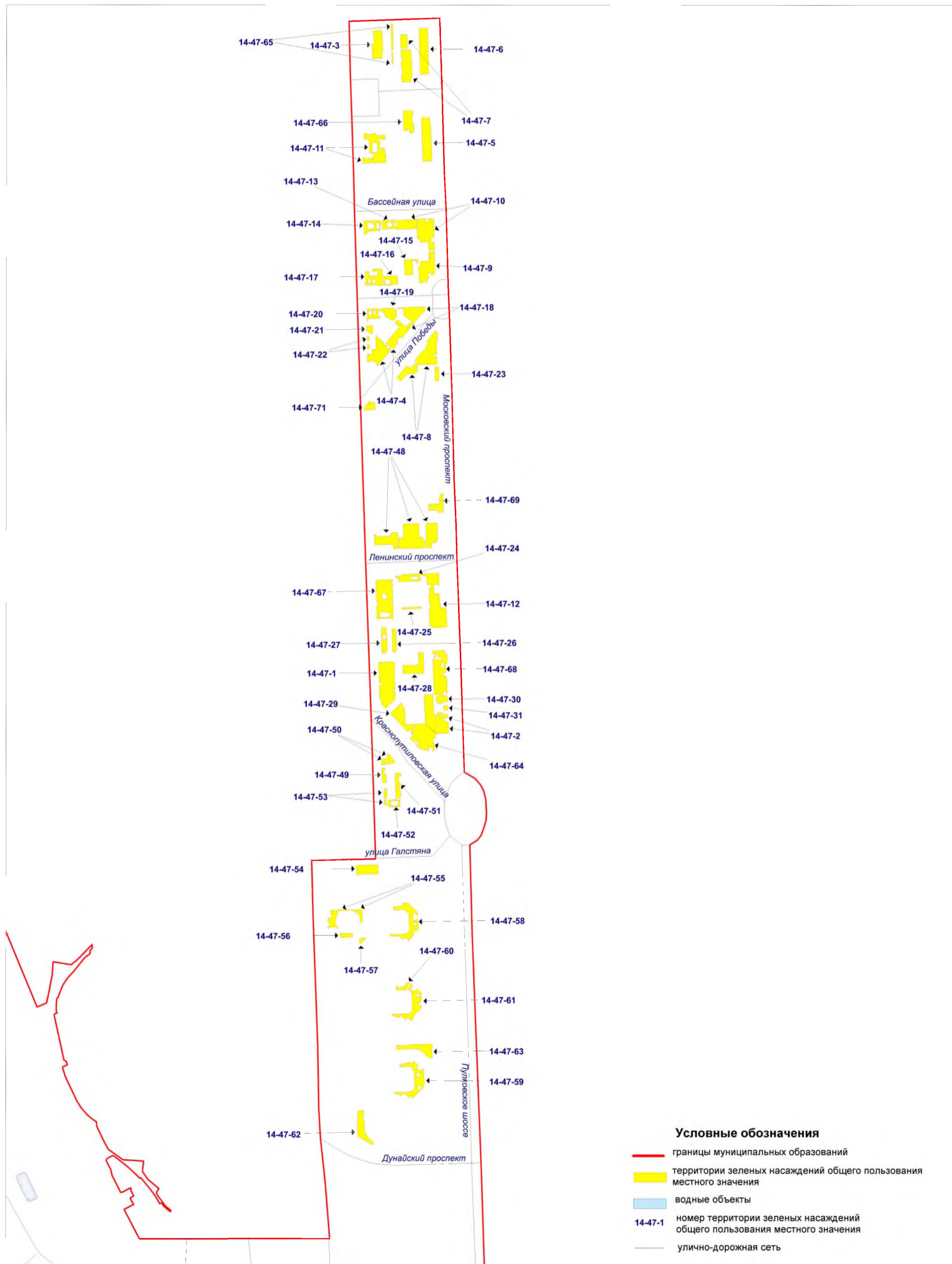
Схема 47



Территории зеленых насаждений общего пользования местного значения  
в границах Московского района Санкт-Петербурга

Схема 47-1

(внутригородское муниципальное образование города федерального значения Санкт-Петербурга  
муниципальный округ Пулковский меридиан, фрагмент 1)



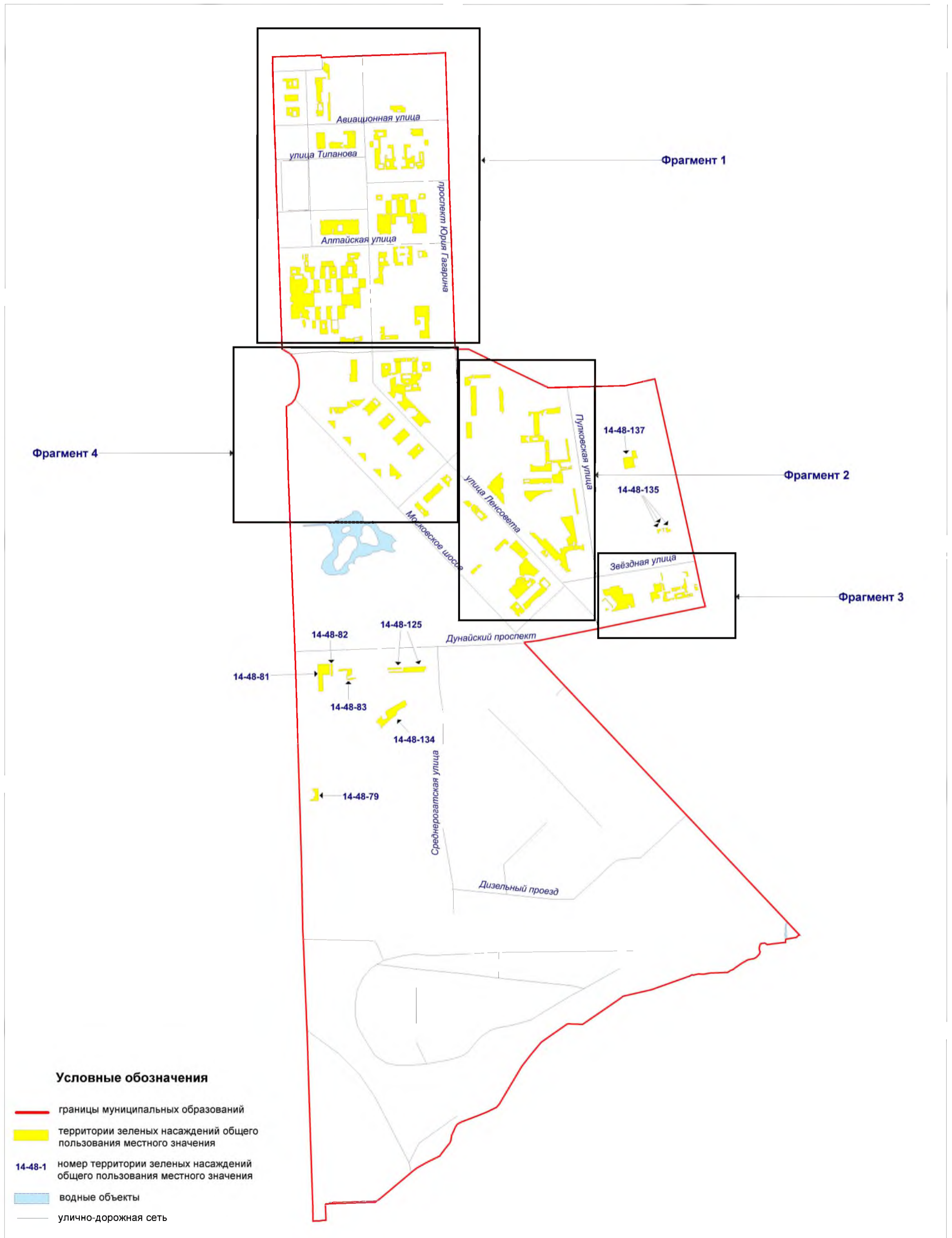
Территории зеленых насаждений общего пользования городского значения в границах Московского района Санкт-Петербурга  
(внутригородское муниципальное образование города федерального значения Санкт-Петербурга  
муниципальный округ Пулковский меридиан, фрагмент 2)

Схема 47-2



Схема 48

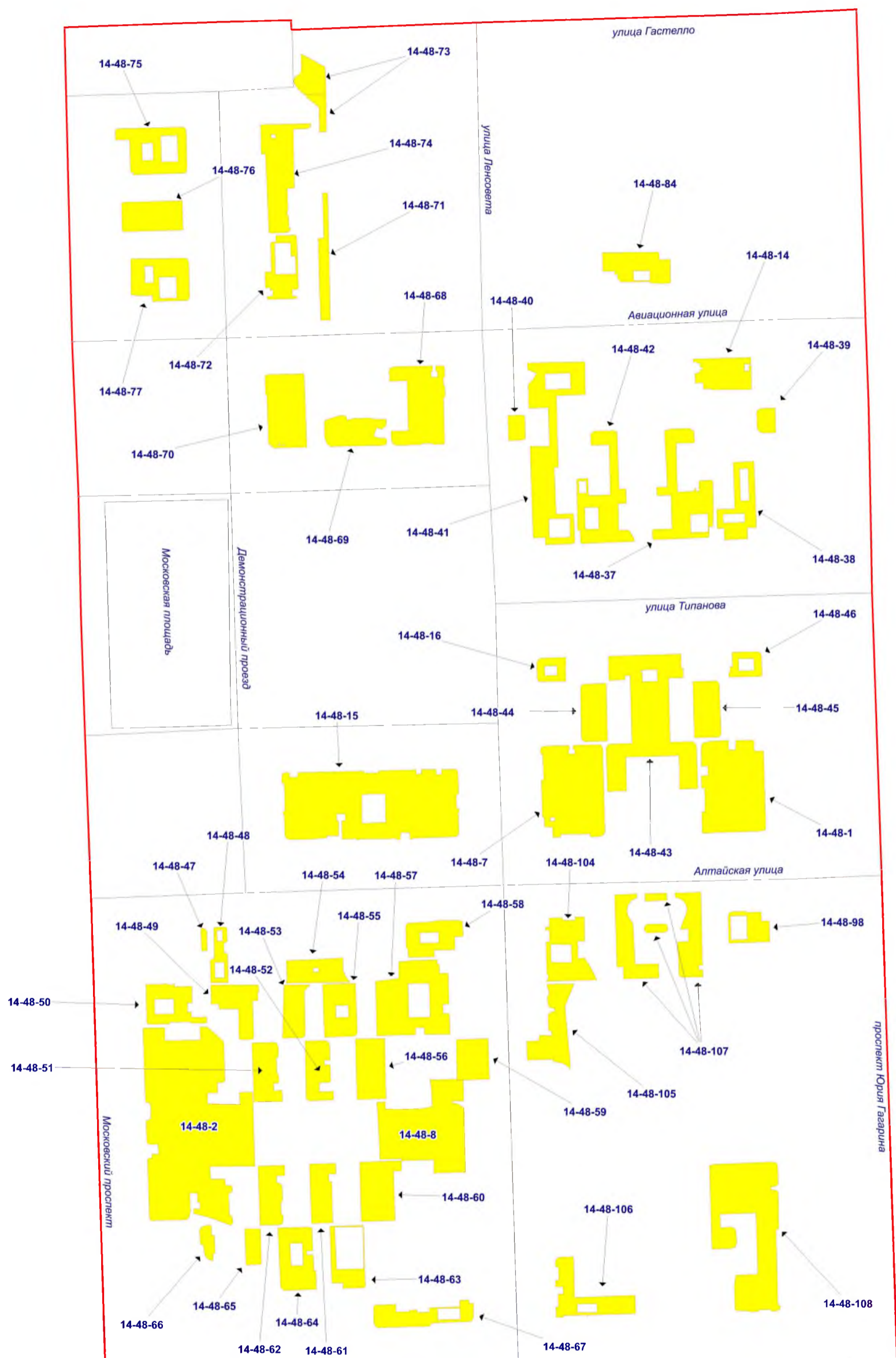
**Территории зеленых насаждений общего пользования местного значения  
в границах Московского района Санкт-Петербурга  
(внутригородское муниципальное образование города федерального значения Санкт-Петербурга  
муниципальный округ Звездное)**



Территории зеленых насаждений общего пользования местного значения  
в границах Московского района Санкт-Петербурга

Схема 48-1

(внутригородское муниципальное образование города федерального значения Санкт-Петербурга  
муниципальный округ Звездное, фрагмент 1)



**Условные обозначения**

- границы муниципальных образований
- территории зеленых насаждений общего пользования местного значения
- 14-48-1 номер территории зеленых насаждений общего пользования местного значения
- водные объекты
- улично-дорожная сеть

Территории зеленых насаждений общего пользования местного значения  
в границах Московского района Санкт-Петербурга

Схема 48-2

(внутригородское муниципальное образование города федерального значения Санкт-Петербурга  
муниципальный округ Звездное, фрагмент 2)



Территории зеленых насаждений общего пользования местного значения в границах Московского района Санкт-Петербурга  
(внутригородское муниципальное образование города федерального значения Санкт-Петербурга муниципальный округ Звездное, фрагмент 3)

Схема 48-3





Территории зеленых насаждений общего пользования местного значения в границах Московского района Санкт-Петербурга  
 (внутригородское муниципальное образование города федерального значения Санкт-Петербурга муниципальный округ Звездное, фрагмент 4)

Схема 48-4



- Условные обозначения**
- границы муниципальных образований
  - территории зеленых насаждений общего пользования местного значения
  - водные объекты
  - 14-48-1 номер территории зеленых насаждений общего пользования местного значения
  - улично-дорожная сеть

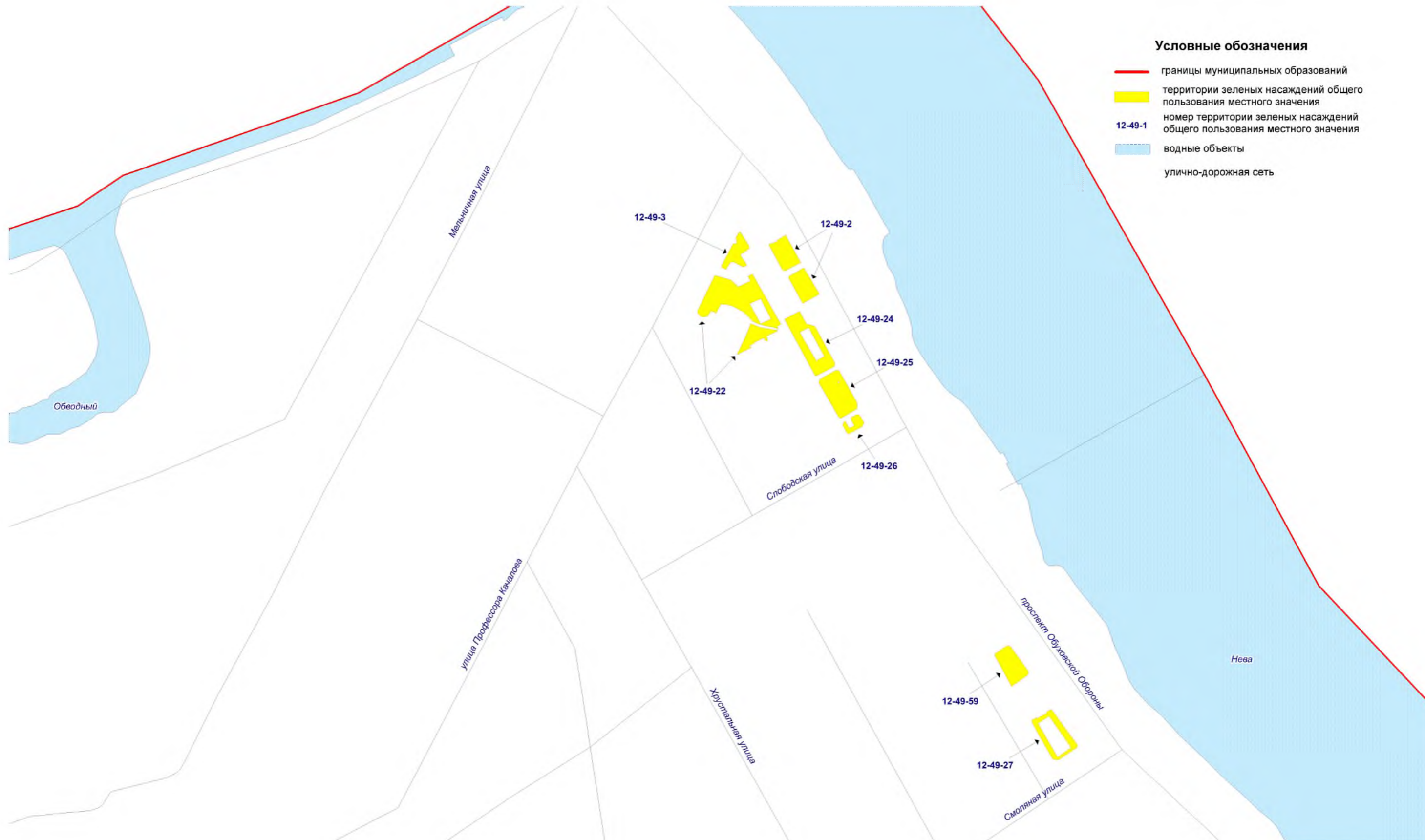
Территории зеленых насаждений общего пользования местного значения в границах Невского района Санкт-Петербурга  
(внутригородское муниципальное образование города федерального значения Санкт-Петербурга муниципальный округ Невская застава)

Схема 49



Территории зеленых насаждений общего пользования местного значения в границах Невского района Санкт-Петербурга  
(внутригородское муниципальное образование города федерального значения Санкт-Петербурга  
муниципальный округ Невская застава, фрагмент 1)

Схема 49-1



Территории зеленых насаждений общего пользования местного значения в границах Невского района Санкт-Петербурга  
(внутригородское муниципальное образование города федерального значения Санкт-Петербурга муниципальный округ Ивановский)

Схема 50



**Территории зеленых насаждений общего пользования местного значения в границах Невского района Санкт-Петербурга  
(внутригородское муниципальное образование города федерального значения Санкт-Петербурга муниципальный округ Ивановский, фрагмент 1)**

Схема 50-1



Территории зеленых насаждений общего пользования местного значения в границах Невского района Санкт-Петербурга  
(внутригородское муниципальное образование города федерального значения Санкт-Петербурга муниципальный округ Ивановский, фрагмент 2)

Схема 50-2



Территории зеленых насаждений общего пользования местного значения в границах Невского района Санкт-Петербурга  
(внутригородское муниципальное образование города федерального значения Санкт-Петербурга муниципальный округ Обуховский)





Схема 51

Фрагмент 1



Фрагмент 2

**Условные обозначения**

-  границы муниципальных образований
-  территории зеленых насаждений общего пользования местного значения
-  водные объекты
-  улично-дорожная сеть

Территории зеленых насаждений общего пользования местного значения в границах Невского района Санкт-Петербурга  
 (внутригородское муниципальное образование города федерального значения Санкт-Петербурга муниципальный округ Обуховский, фрагмент 1)

Схема 51-1





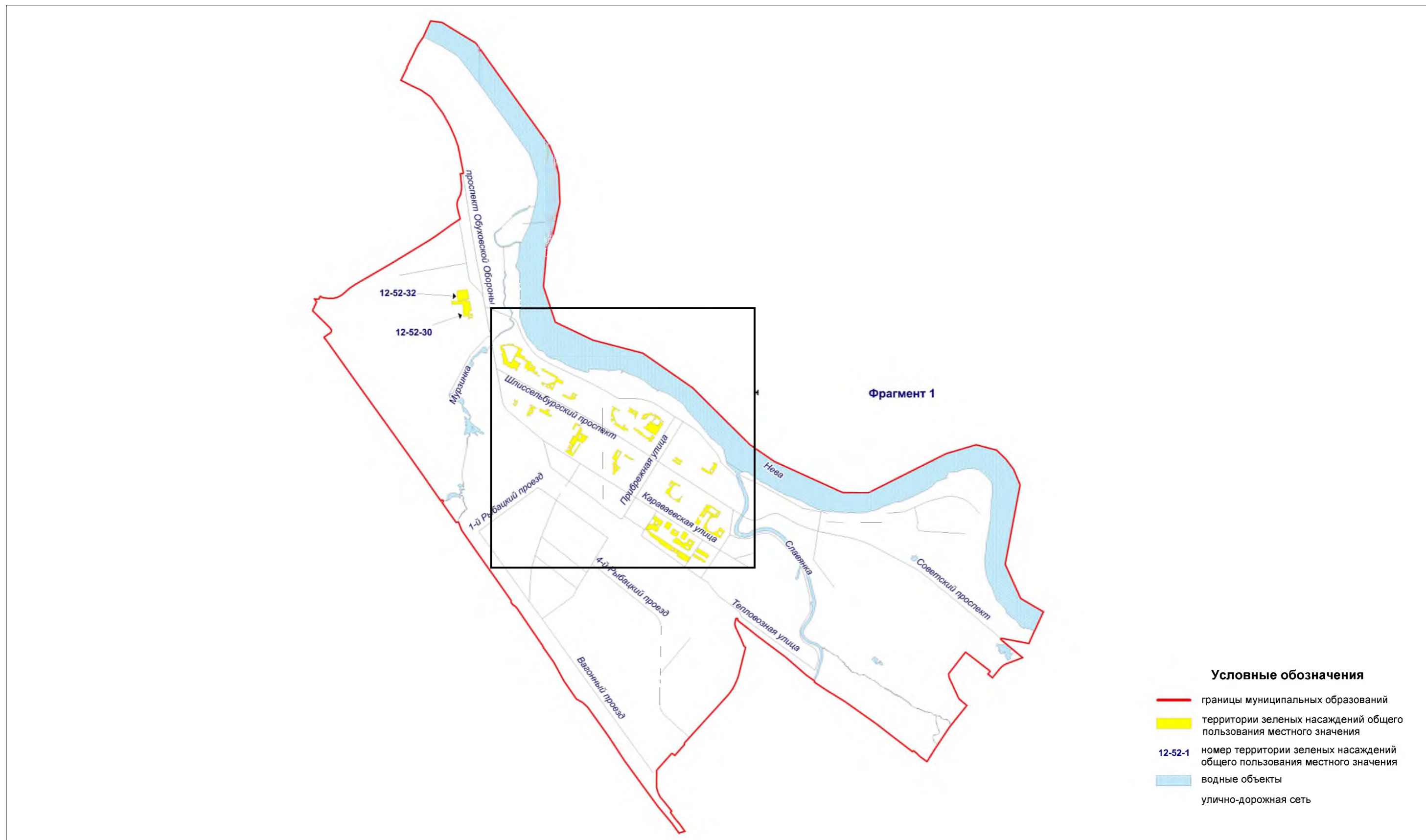
Территории зеленых насаждений общего пользования местного значения в границах Невского района Санкт-Петербурга  
(внутригородское муниципальное образование города федерального значения Санкт-Петербурга муниципальный округ Обуховский, фрагмент 2)

Схема 51-2



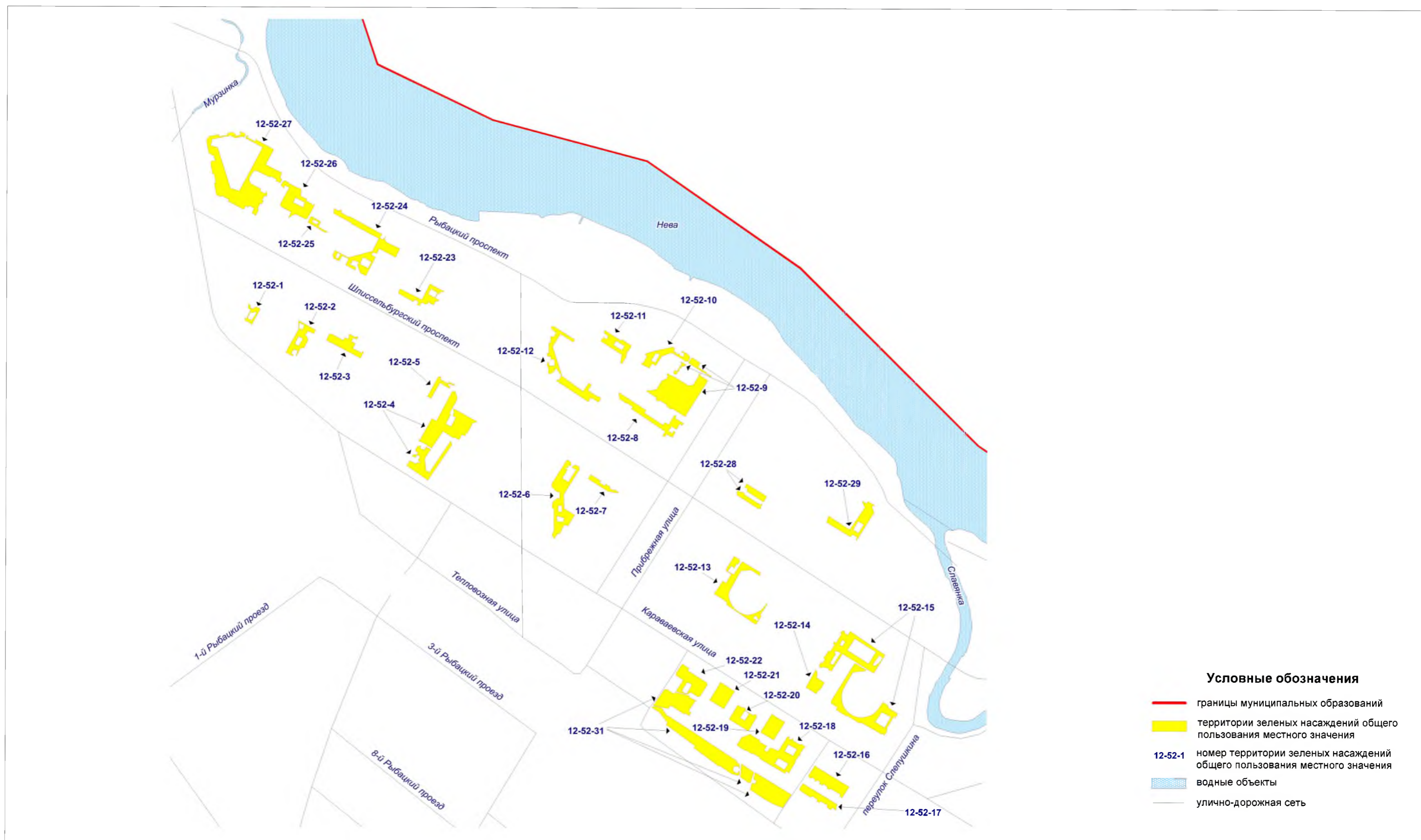
**Территории зеленых насаждений общего пользования местного значения в границах Невского района Санкт-Петербурга  
(внутригородское муниципальное образование города федерального значения Санкт-Петербурга муниципальный округ Рыбацкое)**

Схема 52



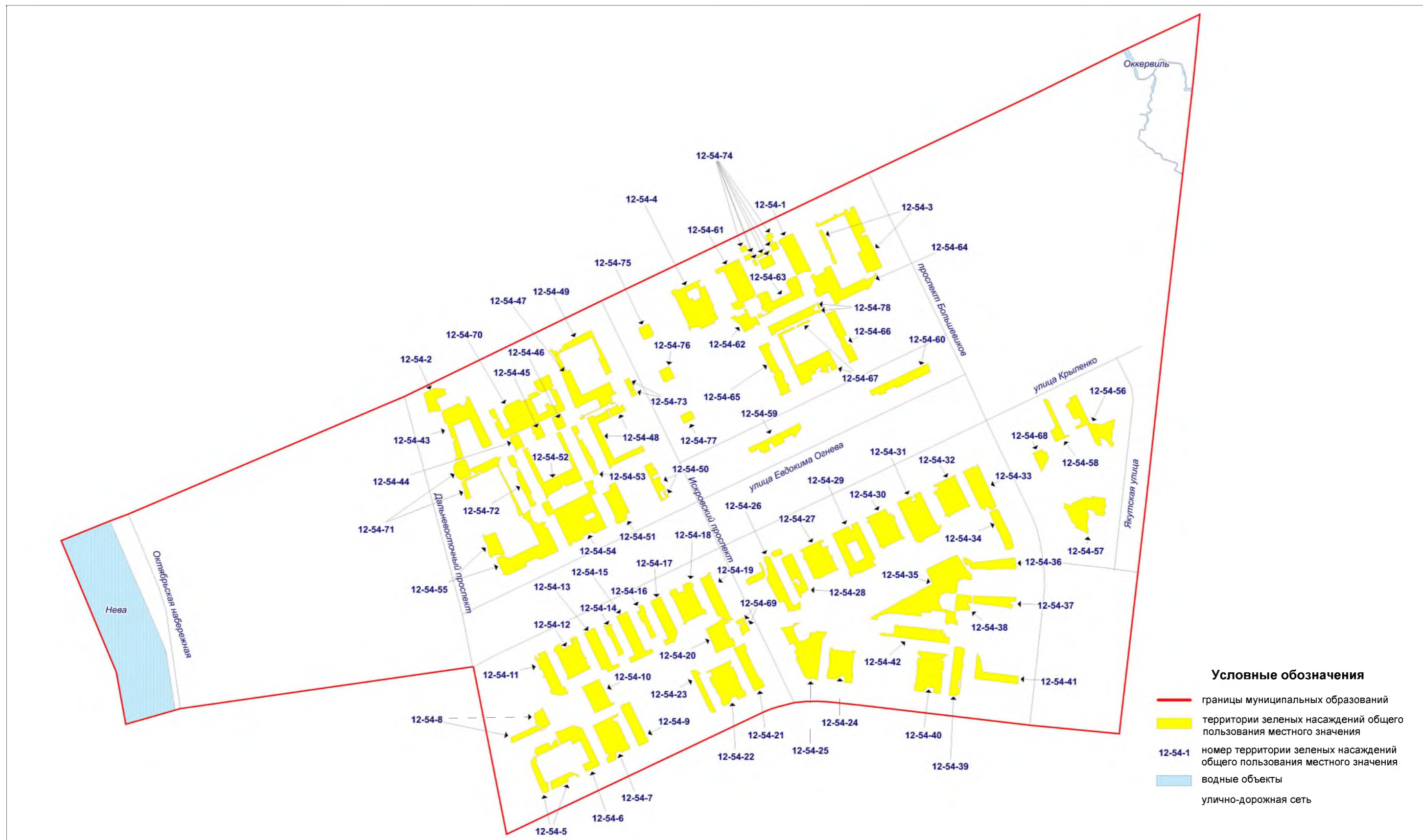
Территории зеленых насаждений общего пользования местного значения в границах Невского района Санкт-Петербурга (внутригородское муниципальное образование города федерального значения Санкт-Петербурга муниципальный округ Рыбацкое, фрагмент 1)

Схема 52-1



Территории зеленых насаждений общего пользования местного значения в границах Невского района Санкт-Петербурга  
(внутригородское муниципальное образование города федерального значения Санкт-Петербурга муниципальный округ № 54)

Схема 54



**Территории зеленых насаждений общего пользования местного значения в границах Невского района Санкт-Петербурга  
(внутригородское муниципальное образование города федерального значения Санкт-Петербурга муниципальный округ Невский округ)**

Схема 55



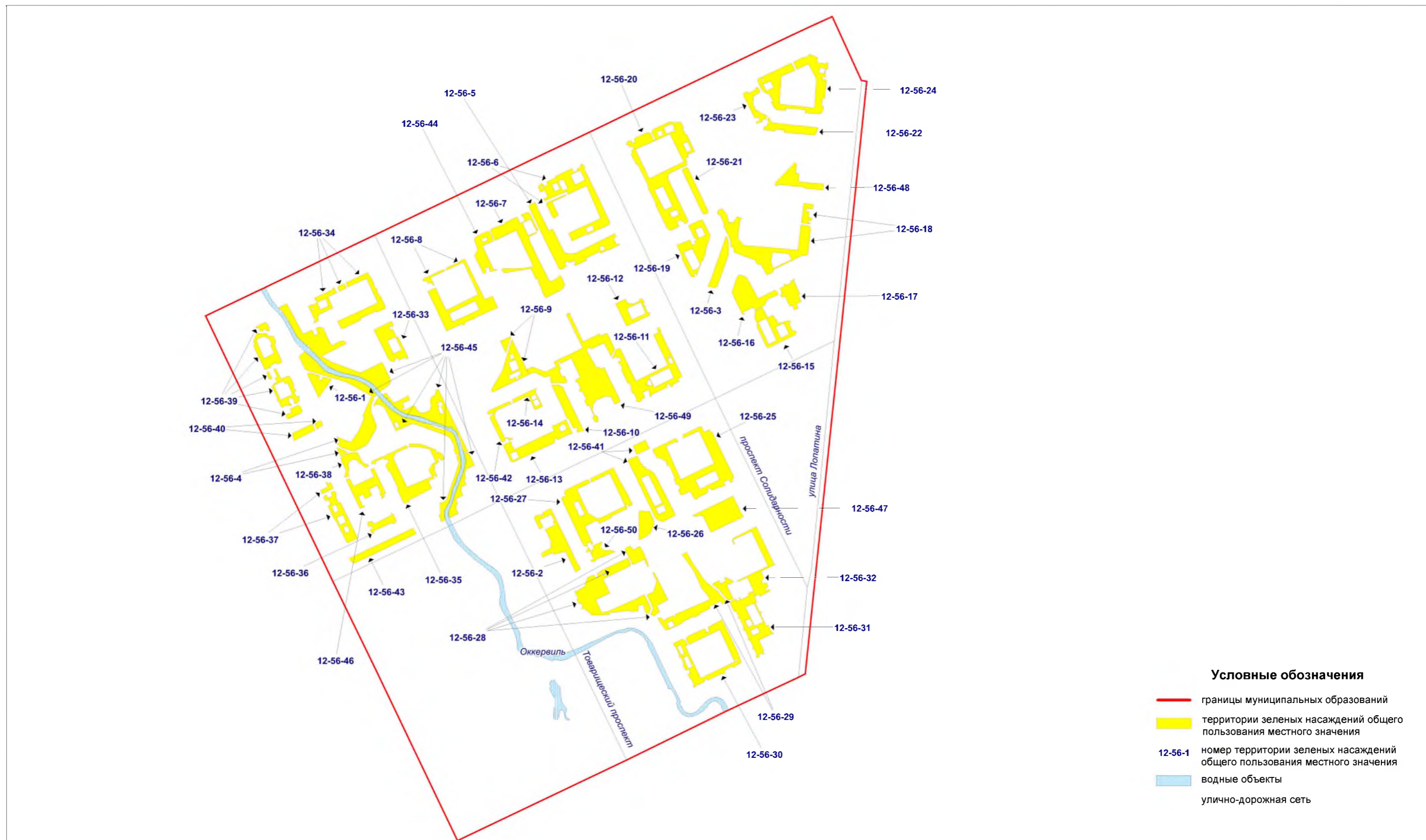
Территории зеленых насаждений общего пользования местного значения в границах Невского района Санкт-Петербурга (внутригородское муниципальное образование города федерального значения Санкт-Петербурга муниципальный округ Невский округ, фрагмент 1)

Схема 55-1



**Территории зеленых насаждений общего пользования местного значения в границах Невского района Санкт-Петербурга  
(внутригородское муниципальное образование города федерального значения Санкт-Петербурга муниципальный округ Оккервиль)**

Схема 56



**Территории зеленых насаждений общего пользования местного значения в границах Невского района Санкт-Петербурга  
(внутригородское муниципальное образование города федерального значения Санкт-Петербурга муниципальный округ Правобережный)**

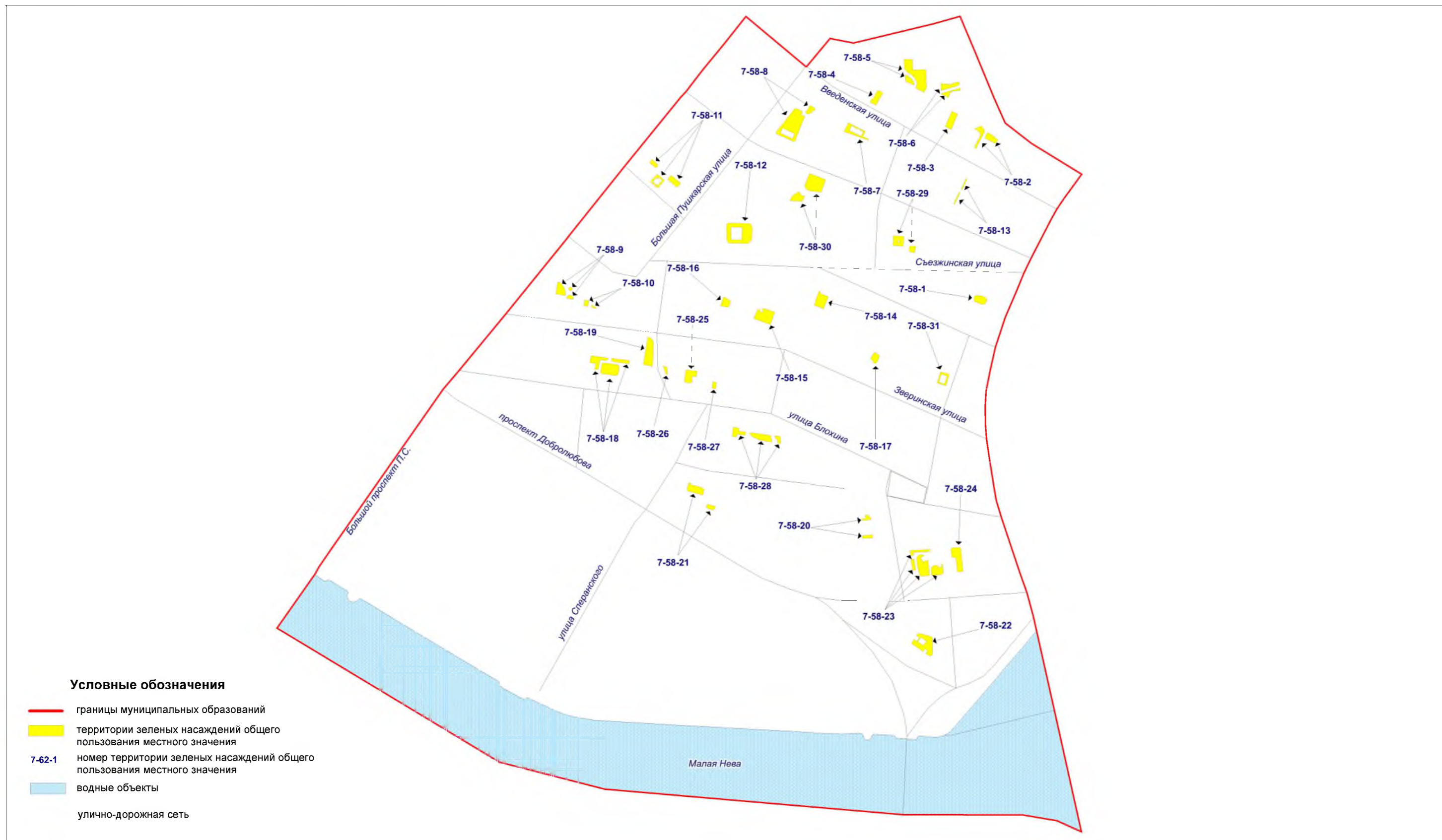
Схема 57



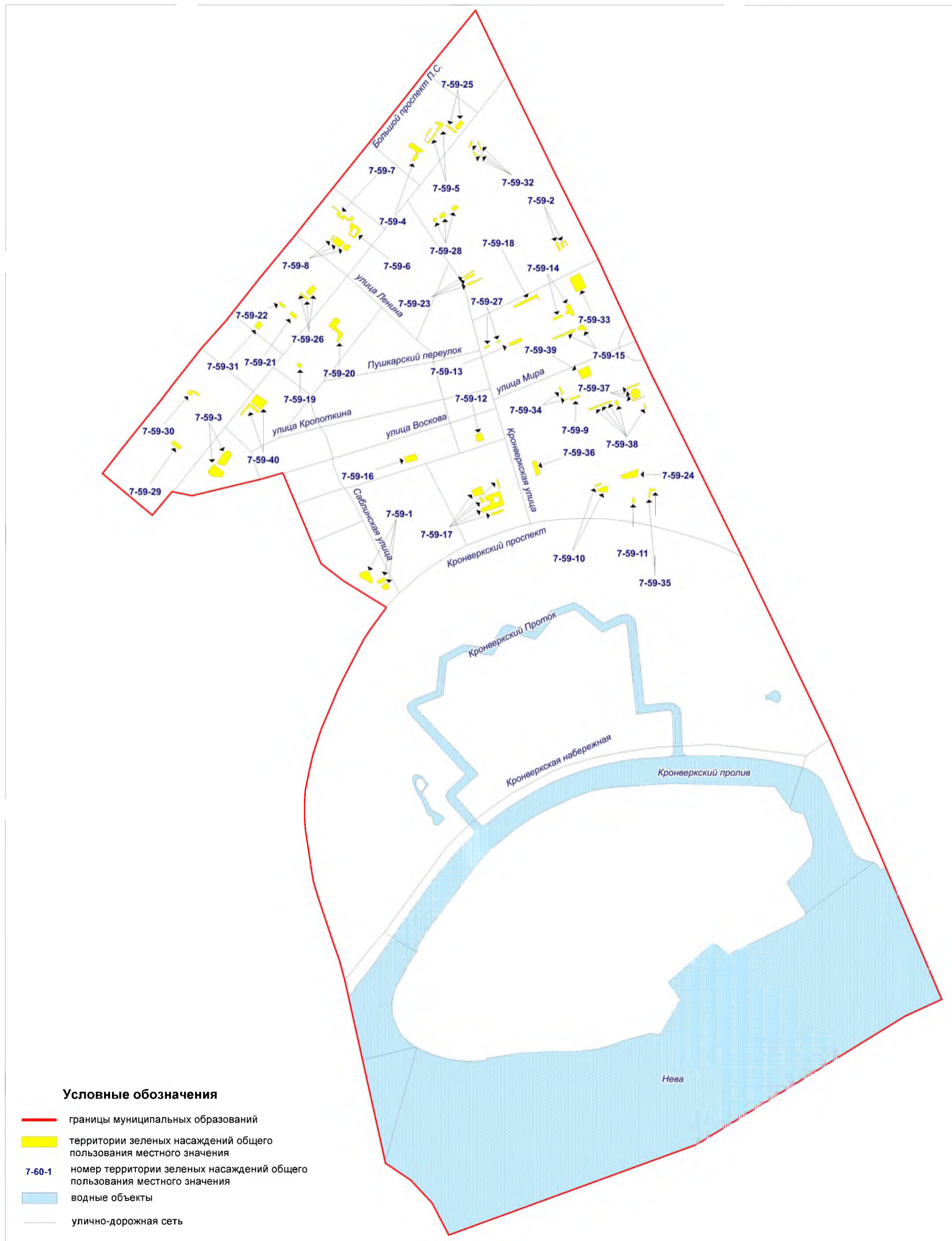


**Территории зеленых насаждений общего пользования местного значения в границах Петроградского района Санкт-Петербурга  
(внутригородское муниципальное образование города федерального значения Санкт-Петербурга муниципальный округ Введенский)**

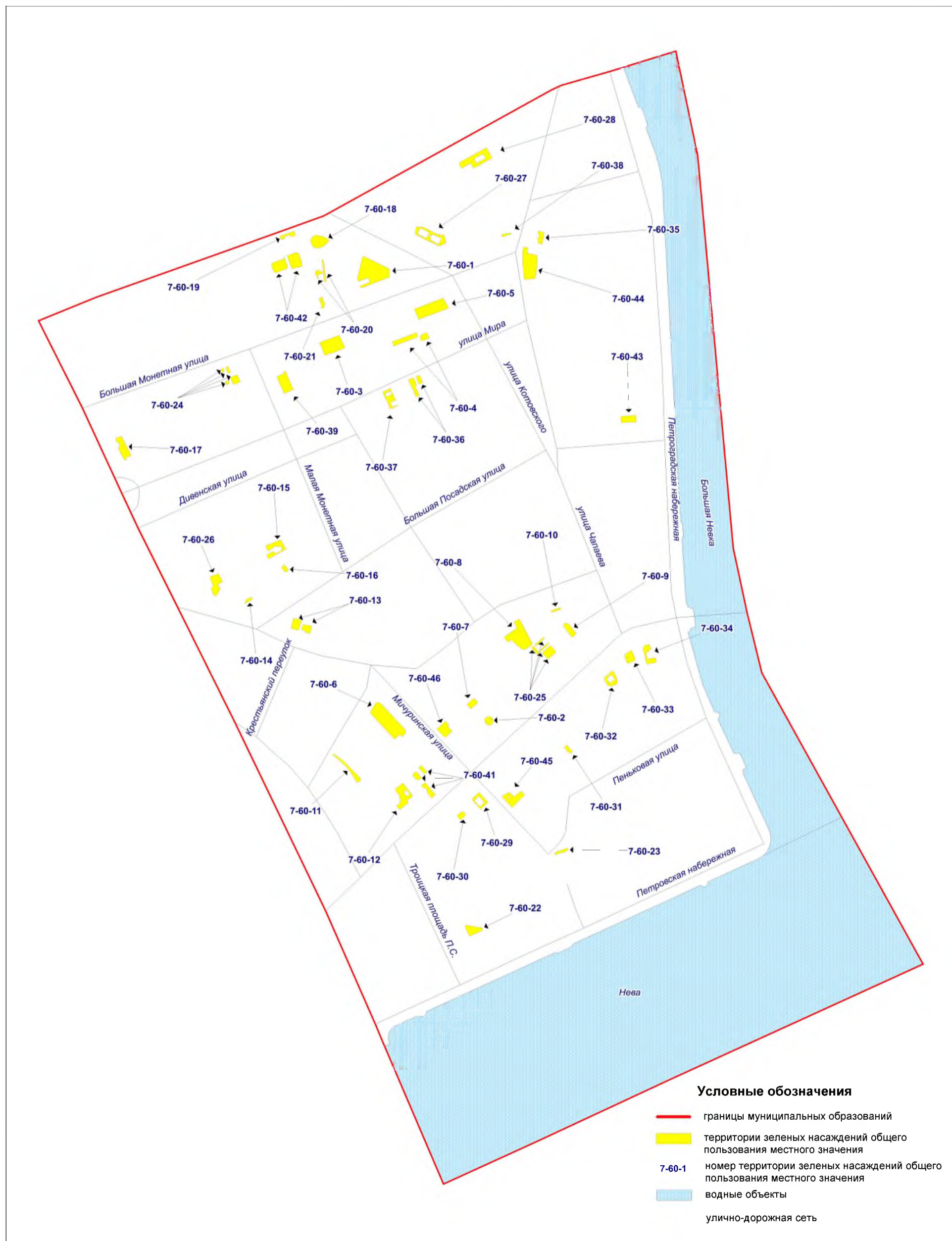
Схема 58



**Территории зеленых насаждений общего пользования местного значения  
в границах Петроградского района Санкт-Петербурга** Схема 59  
**(внутригородское муниципальное образование города федерального значения Санкт-Петербурга  
муниципальный округ Кронверкское)**



**Территории зеленых насаждений общего пользования местного значения  
в границах Петроградского района Санкт-Петербурга** Схема 60  
**(внутригородское муниципальное образование города федерального значения Санкт-Петербурга  
муниципальный округ Посадский)**



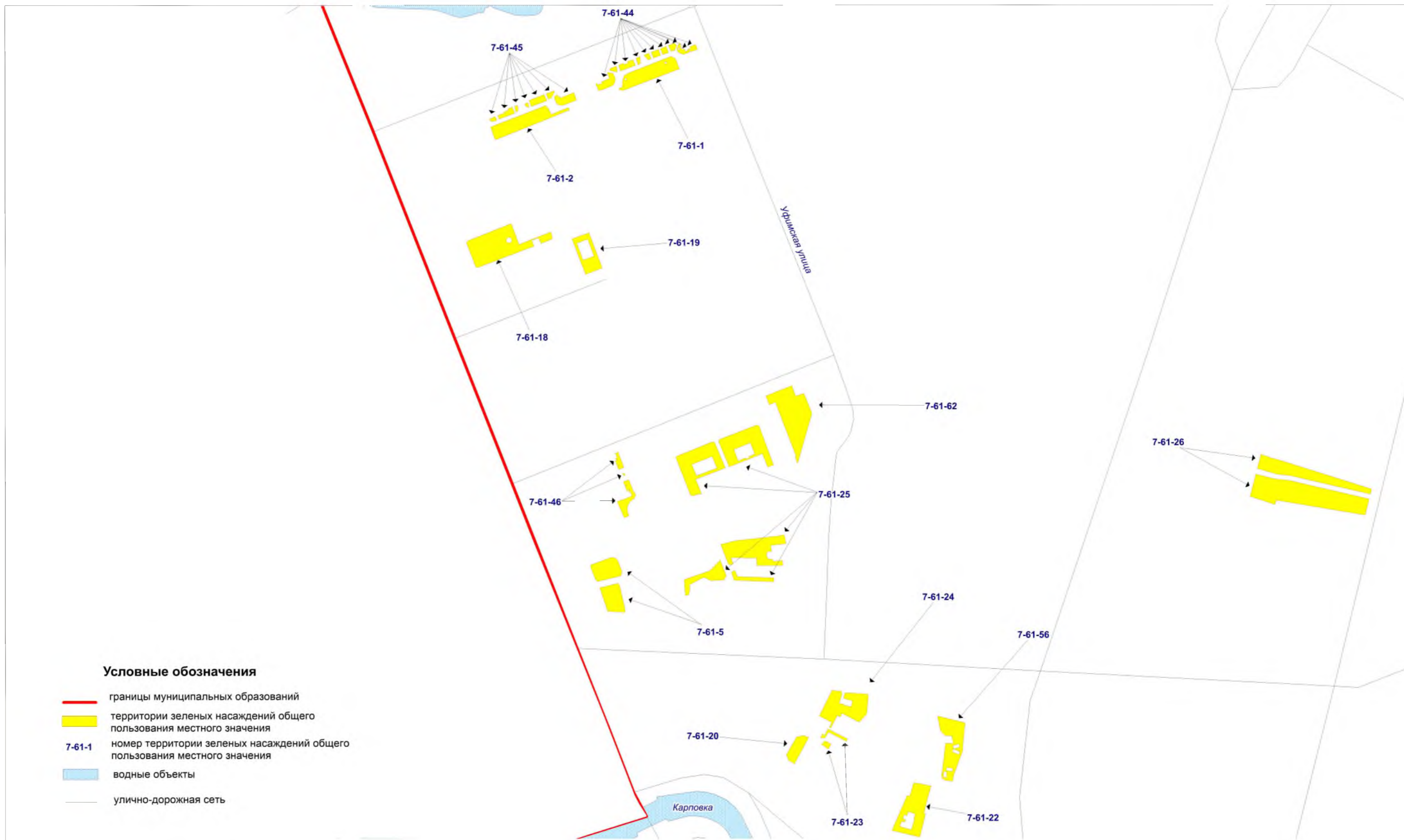
Территории зеленых насаждений общего пользования местного значения в границах Петроградского района Санкт-Петербурга  
(внутригородское муниципальное образование города федерального значения Санкт-Петербурга муниципальный округ Аптекарский остров)

Схема 61



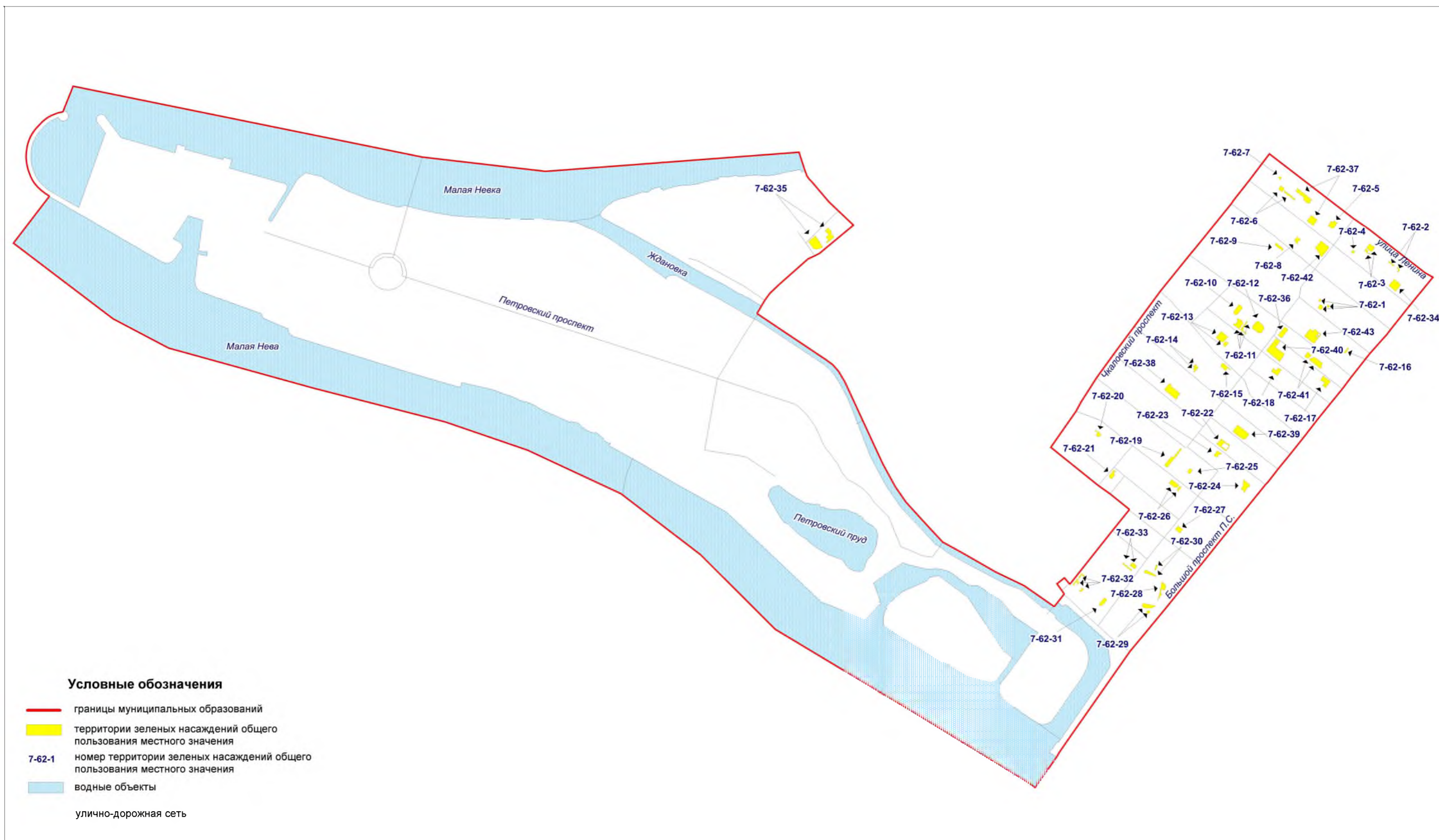
Территории зеленых насаждений общего пользования местного значения в границах Петроградского района Санкт-Петербурга  
(муниципальный округ Аптекарский остров, фрагмент 1)

Схема 61-1



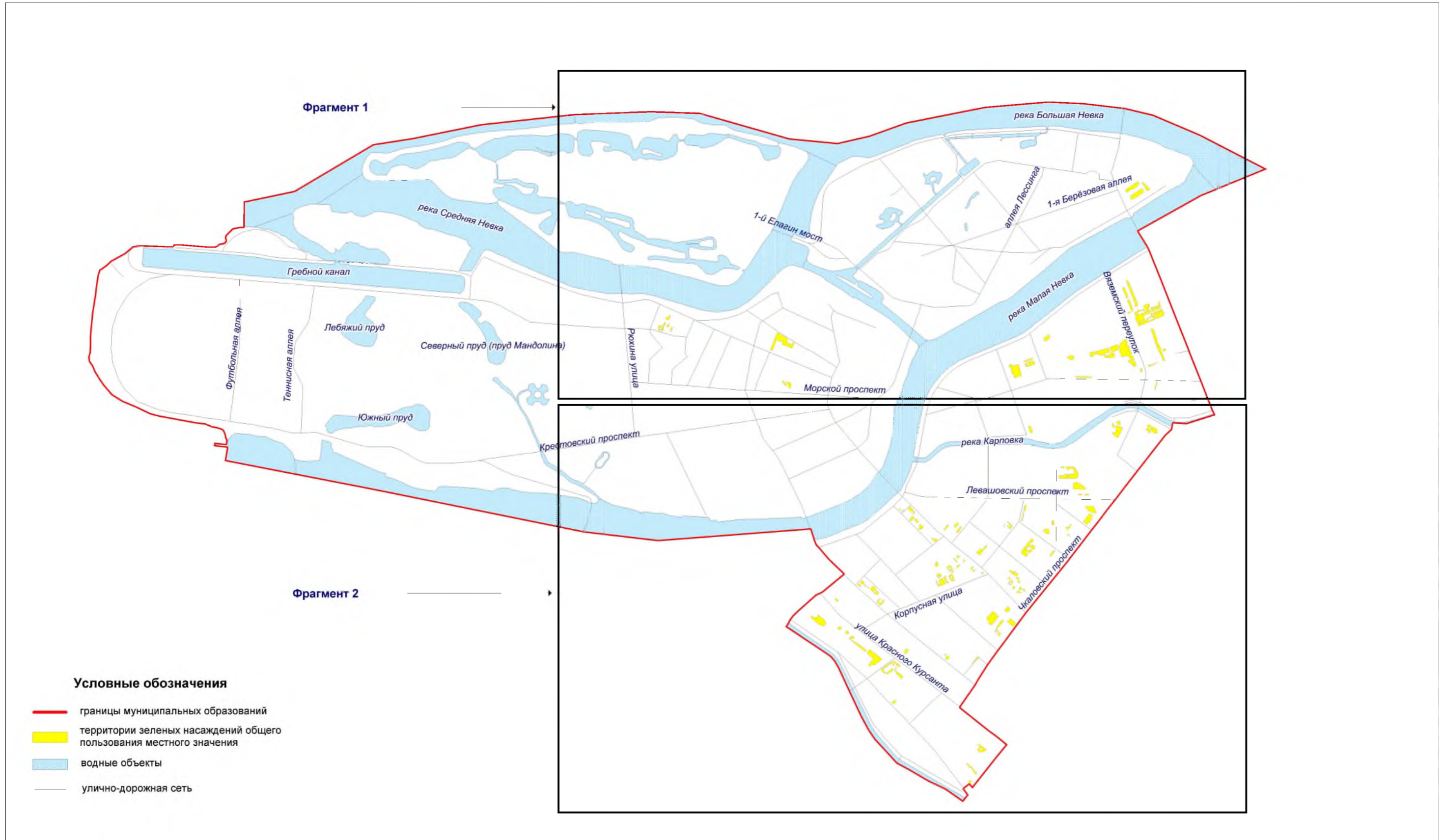
**Территории зеленых насаждений общего пользования местного значения в границах Петроградского района Санкт-Петербурга  
(внутригородское муниципальное образование города федерального значения Санкт-Петербурга муниципальный округ округ Петровский)**

Схема 62



Территории зеленых насаждений общего пользования местного значения в границах Петроградского района Санкт-Петербурга  
(внутригородское муниципальное образование города федерального значения Санкт-Петербурга муниципальный округ Чкаловское)

Схема 63



Территории зеленых насаждений общего пользования местного значения в границах Петроградского района Санкт-Петербурга  
(внутригородское муниципальное образование города федерального значения Санкт-Петербурга муниципальный округ Чкаловское, фрагмент 1)

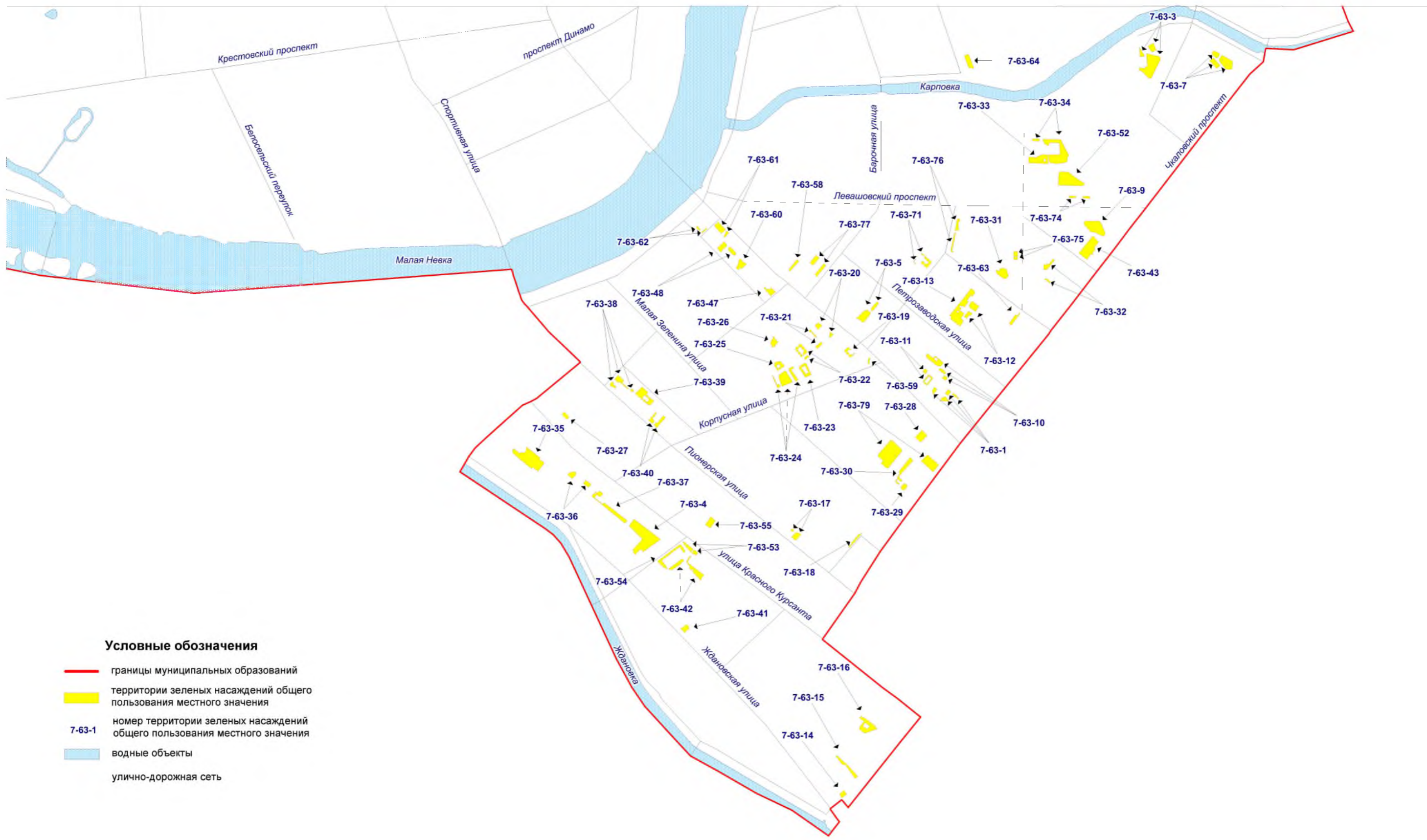
Схема 63-1





Территории зеленых насаждений общего пользования местного значения в границах Петроградского района Санкт-Петербурга  
(внутригородское муниципальное образование города федерального значения Санкт-Петербурга муниципальный округ Чкаловское, фрагмент 2)

Схема 63-2



**Территории зеленых насаждений общего пользования местного значения в границах Приморского района Санкт-Петербурга** Схема 64  
**(внутригородское муниципальное образование города федерального значения Санкт-Петербурга муниципальный округ Лахта-Ольгино)**

